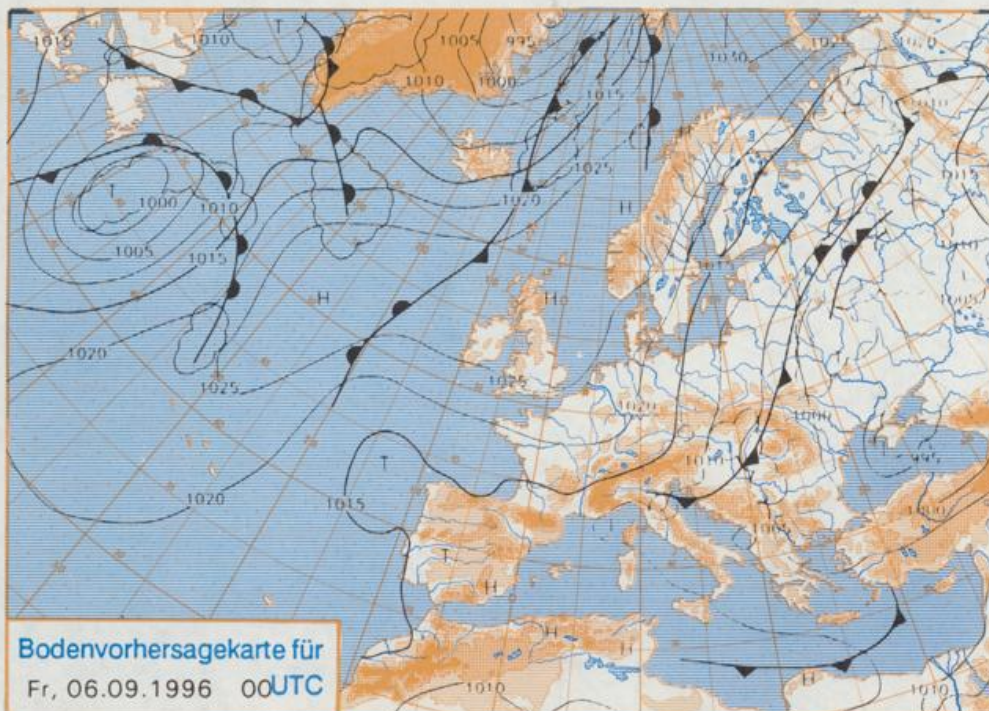


Stereographische Projektion 1 : 60 000 000 60°N



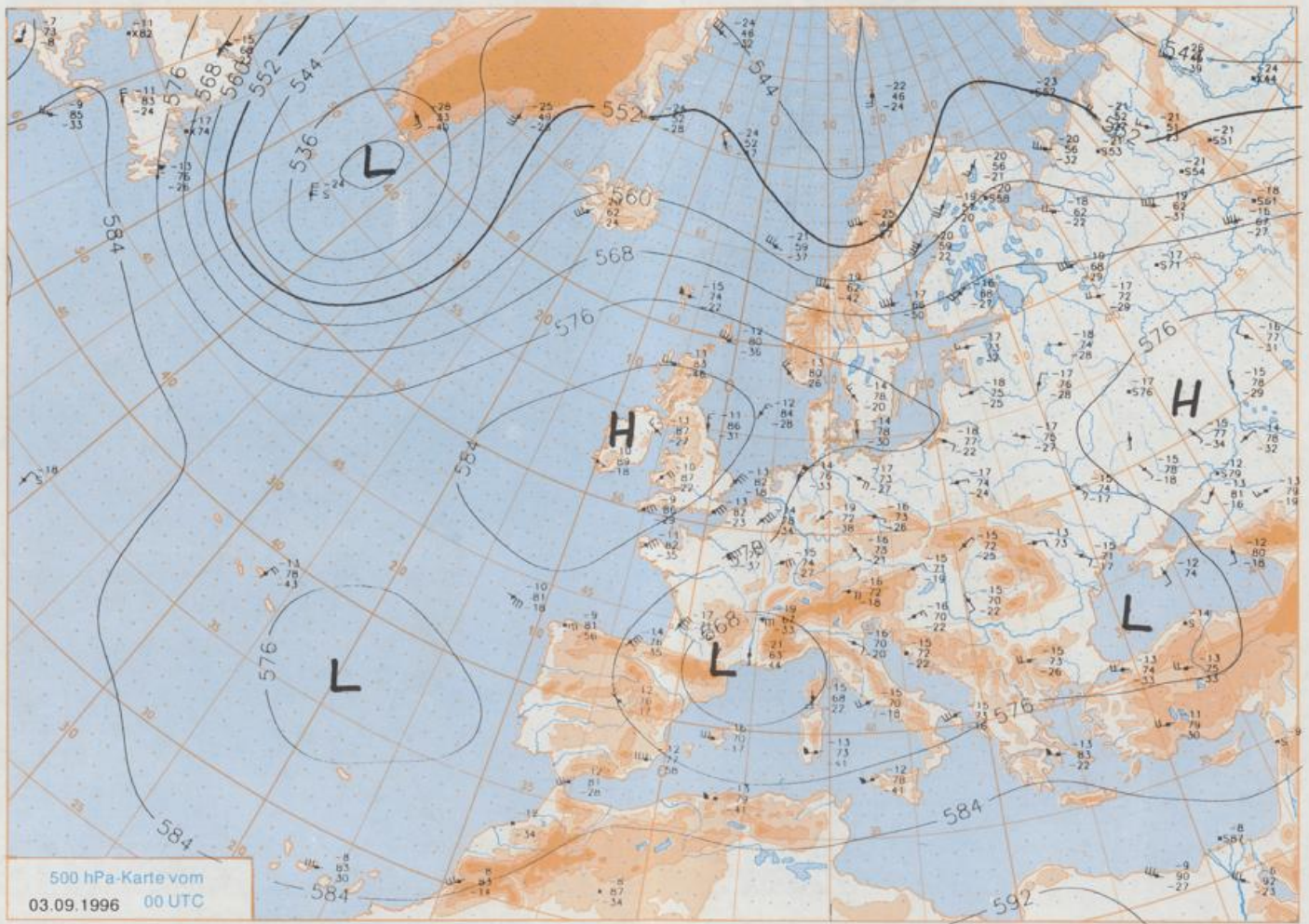
### Deutschland-Vorhersage für Donnerstag, 05.09.96

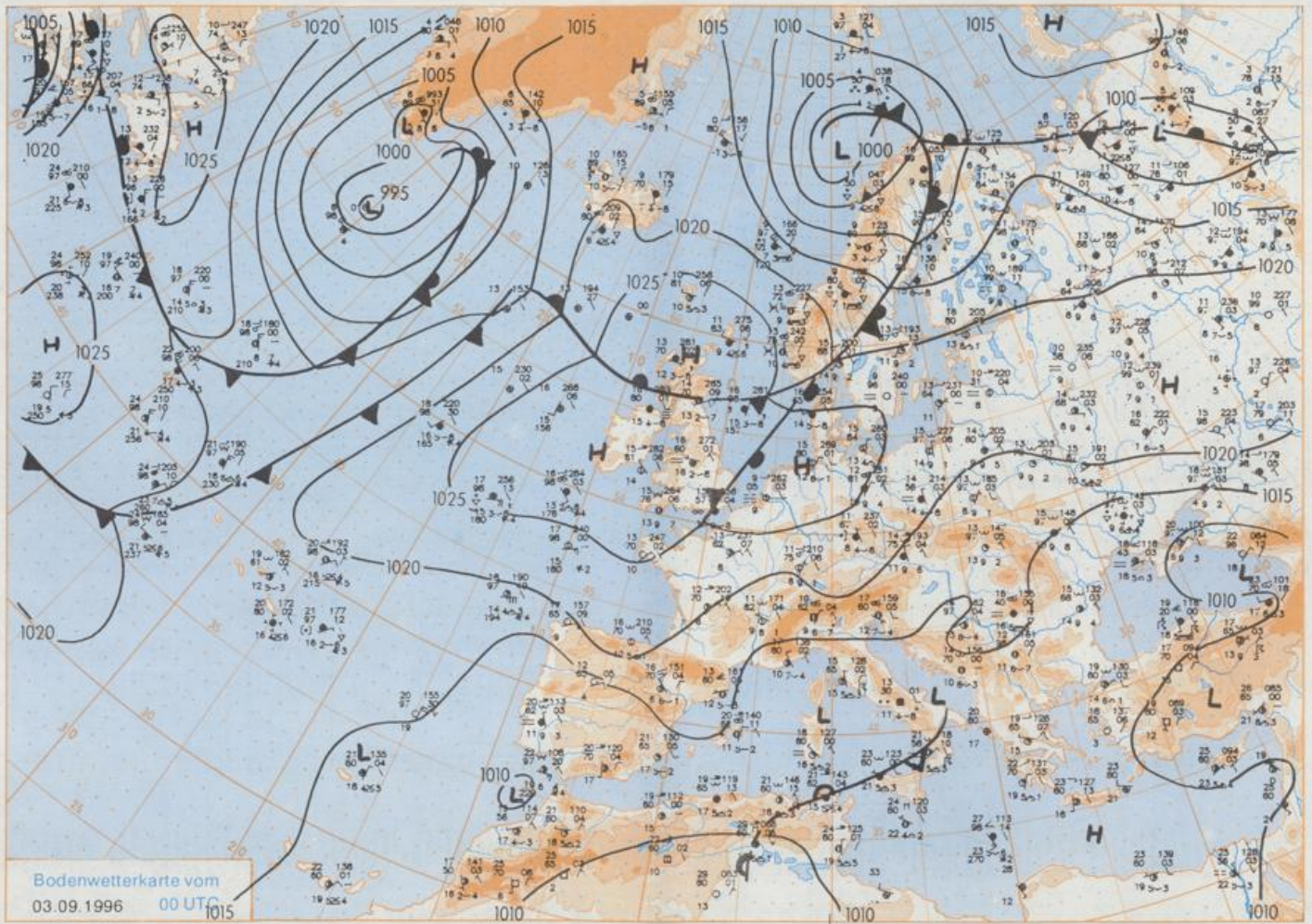
Das Hoch über dem Nordmeer schwächt sich zwar im Laufe des Donnerstags etwas ab, im Zusammenwirken mit einer sich verstärkenden Tiefdruckzone über Osteuropa wird jedoch über Mitteleuropa eine starke Nordströmung aufrecht erhalten. Mit ihr stößt hochreichende Kaltluft von Fennoskandien bis zur Adria vor.

Nach Frühtemperaturen zwischen 7 und 11°C wird der Tag im Norden meist sonnig, im Westen und Südwesten teils sonnig, teils wolkig, im Osten und südlich der Donau jedoch regnet es zeitweise bei meist starker Bewölkung. In den Alpen sind sogar örtliche Gewitter möglich. Die Niederschläge gehen dabei bis auf 1700 Meter herunter in Schnee über. Während im Norden und am Oberrhein Tageshöchsttemperaturen zwischen 17 und 19°C erreicht werden, liegen sie im Südosten und Osten nur zwischen 12 und 15°C. Dabei weht ein mäßiger bis frischer Wind aus nördlichen Richtungen.

### Weitere Aussichten für Freitag, 06.09.96

Wolkig mit Aufheiterungen, gelegentlich etwas Regen. Kühl mit Tageshöchsttemperaturen zwischen 14 und 17°C.





Stereographische Projektion 1 : 30 000 000 60°N

Wettermeldungen von Dienstag, dem 3. September 1996 06 UTC

Deutschland

Station	Bar.-höhe (m)	Luftdr. red. NN (hPa)	Wetter	Wind km/h	Temperaturen (Grad C)					Sonne Vort. Std.	RR 24h mm	Schnee höhe cm	Extremwerte der Lufttemperatur in der Dekade vom 1.09 bis 10.09						
					Luft 2 m	Tau-punkt	Max	Mittel	Min				Nacht 2 m	5 cm	seit	Tmax Datum	Tmin Datum		
																		Vortag	2 m
Helgoland	8	1026.3	leicht bew.	SSW	5	13.9	11.1	18.0	15.5	13.1	6	12.5			1952	22.8	1.09.1983	9.0	7.09.1985
List / Sylt	29	1025.6	leicht bew.	WSW	11	13.9	10.4	18.2	15.3	12.8	7	11.3			1937	26.4	3.09.1991	7.8	10.09.1952
Lück	17	1028.5	leicht bew.	E	2	6.1	5.2	18.6	12.6	4.3	2	3.7			1974	29.5	1.09.1983	2.9	1.09.1978
Husum	37	1026.5	leicht bew.	S	5	8.4	7.8	18.9	13.2	7.3	5	2.7							
Schleswig	48	1026.4	leicht bew.	NW	4	9.0	8.8	19.0	13.5	8.1	5	1.5			1947	29.6	5.09.1949	2.9	8.09.1952
Kiel	31	1026.1	leicht bew.	W	4	9.4	8.2	18.3	12.2	6.3	5	8.4			1940	30.1	1.09.1983	4.1	9.09.1986
Westermarckd.	8	1025.7	leicht bew.	N	9	14.8	12.0	17.0	16.0	11.3	8	7.3							
Arkona	42	1025.6	leicht bew.	N	5	16.0	12.1	17.4	15.3	14.2	12	12.1			1951	24.9	2.09.1954	7.7	7.09.1952
Norderney	16	1026.5	leicht bew.	SSE	8	12.8	10.7	17.8	15.0	11.7	8	9.7			1947	30.2	5.09.1949	8.0	7.09.1985
Bremerhaven	11	1026.3	leicht bew.	E	9	12.3	10.2	18.2	14.7	12.3	8	2.1			1949	30.7	5.09.1949	5.9	8.09.1952
Cuxhaven	12	1026.4	leicht bew.	SSE	2	13.0	11.3	17.3	15.7	13.0	9	6.3	0.2		1946	30.2	5.09.1949	7.5	8.09.1952
Hamburg/Flugh.	15	1026.1	leicht bew.	NW	4	7.9	7.7	19.7	13.7	5.8	4	7.1			1891	31.9	1.09.1929	2.5	8.09.1952
Lübeck	15	1026.1	leicht bew.	SSE	2	5.2	4.8	20.7	11.7	4.3	2	7.4			1890	32.0	2.09.1908	2.6	5.09.1907
Boitenhagen	17	1025.8	wolkenlos	W	9	8.9	8.4	17.4	13.3	8.2	8	12.8			1951	30.1	1.09.1983	5.1	1.09.1956
Schwerin	68	1025.9	wolkenlos	NNW	2	9.6	9.1	18.7	12.7	8.7	4	6.5			1946	30.4	6.09.1949	4.9	6.09.1978
Warnemünde	10	1025.4	leicht bew.	N	5	12.2	11.1	18.4	14.5	10.8	9	12.1			1951	29.5	1.09.1983	7.0	10.09.1986
Teterow	50	1025.8	wolkenlos	W	4	9.6	9.6	20.4	13.8	8.4	6	8.1			1947	30.5	1.09.1983	4.4	9.09.1986
Barth	7	1025.4	wolkenlos	S	4	9.4	8.8	19.2	12.8	8.1	7	11.4			1967	33.4	5.09.1973	2.0	7.09.1971
Greifswald	8	1025.4	leicht bew.	W	8	10.8	10.1	19.3	13.1	9.6	7	7.4			1951	29.1	2.09.1954	4.6	9.09.1988
Ueckermünde	7	1025.4	leicht bew.	SSW	5	10.4	9.7	18.9	14.9	9.7	8	9.4			1951	30.3	2.09.1953	2.8	7.09.1953
Emden	12	1026.4	leicht bew.	NNE	9	8.6	8.1	18.8	13.8	8.5	7	7.2			1947	30.7	5.09.1949	4.2	8.09.1967
Oldenburg	20	1025.5	leicht bew.	E	4	10.8	10.4	19.0	12.5	7.1	5	2.1							
Bremen/Flugh.	5	1025.8	leicht bew.	ENE	5	10.4	9.7	18.8	14.2	8.5	5	1.1			1890	31.9	5.09.1949	1.4	9.09.1986
Soltau	78	1026.6	wolkenlos	N	5	5.2	4.8	17.1	11.8	4.7	4	3.3			1947	31.0	6.09.1949	1.7	2.09.1950
Bozenburg	46	1026.7	wolkenlos	NNW	5	9.0	9.0	19.7	13.1	7.5	6	6.6			1951	30.4	1.09.1961	4.7	9.09.1986
Lüchow	18	1025.8	wolkenlos	N	4	7.7	7.5	19.9	12.0	6.9	5	11.2			1955	30.1	1.09.1983	1.2	8.09.1975
Seehausen/Altm.	23	1025.9	wolkenlos	WNW	4	8.1	7.4	20.3	13.0	7.0	7	10.0							
Marnitz	39	1025.9	wolkenlos	still															
Neuruppin	80	1025.8	wolkenlos	N	5	11.5	10.4	21.0	15.9	9.8	7	9.0	0.1		1951	30.5	2.09.1953	4.5	5.09.1958
Neubrandenburg	90	1025.8	wolkenlos	WNW	5	9.3	8.8	20.2	14.1	8.6	7	8.2	0.0						
Angermünde	55	1024.7	wolkenlos	WNW	5	10.4	10.0	19.7	14.7	9.8	6	5.8			1951	31.0	5.09.1973	1.0	7.09.1953
Lingen	26	1025.9	leicht bew.	NE	4	9.5	8.8	18.8	13.6	9.2	8	4.5			1951	29.5	3.09.1991	3.6	7.09.1952
Münst.-Osn./Flugh.	53	1025.3	leicht bew.	NE	5	9.9	9.9	17.2	12.4	8.8	6	1.8							
Osnabrück	97	1025.7	wolkenlos	ESE	4	9.7	9.6	17.6	13.7	9.2	5	4.4			1952	29.4	6.09.1973	4.3	6.09.1993
Drepholz	43	1026.0	Nebel	N	4	7.4	6.7	18.5	13.8	7.1	5	1.5			1952	29.1	4.09.1964	2.7	9.09.1986
Bad Selezuffen	139	1025.6	leicht bew.	still											1935	30.2	1.09.1961	2.0	10.09.1935
Hannover/Flugh.	59	1025.2	leicht bew.	still											1936	31.4	5.09.1949	2.6	7.09.1971
Braunschweig	88	1025.6	wolkig	N	4	8.8	7.0	18.4	12.2	8.0	5	10.6			1891	33.2	1.09.1929	3.2	4.09.1945
Gardelagen	48	1025.5	wolkenlos	NNE	4	9.2	8.6	20.2	12.5	8.8	7	11.6			1947	32.9	5.09.1973	3.3	9.09.1960
Magdeburg	85	1025.2	leicht bew.	N	5	11.5	9.9	20.1	13.9	10.8	9	12.2			1947	32.7	5.09.1973	2.2	10.09.1986
Potsdam	100	1025.3	leicht bew.	N	5	10.3	10.0	19.9	14.3	9.8	8	5.9	0.0		1893	34.9	4.09.1895	4.0	5.09.1907
Berlin-Temp.	49	1024.5	leicht bew.	N	5	12.3	10.5	19.2	15.6	11.0	7	4.9			1876	34.2	3.09.1911	1.6	3.09.1885
Ludenberg	104	1024.3	leicht bew.	NNE	8	12.5	11.6	18.3	14.6	11.2	10	1.3			1947	31.4	5.09.1973	3.4	9.09.1971
Manschnow	16	1023.9	wolkenlos	NNW	4	11.2	10.9	19.0	14.8	10.5	9	0.3							
Düsseldorf/Flugh.	41	1025.0	leicht bew.	NNE	11	9.3	8.2	19.1	13.1	8.3	6	11.7			1969	32.4	5.09.1973	3.4	9.09.1986
Bocholt	24	1024.7	leicht bew.	N	2	8.1	7.9	19.4	13.2	8.1	6	5.2			1947	32.2	5.09.1949	3.2	6.09.1993
Essen	161	1024.9	leicht bew.	NE	9	9.8	8.8	18.2	13.6	9.4	8	6.6			1935	31.3	5.09.1949	4.9	10.09.1944
Ludenscheid	392	1025.0	leicht bew.	E	4	7.0	6.3	16.5	11.5	6.9	4	5.9							
Kahle-Asten	859	-	leicht bew.	ENE	22	6.0	4.7	13.6	8.5	5.2	3	6.4			1955	27.0	5.09.1973	2.0	8.09.1983
Bad L. oppspringe	158	1025.4	leicht bew.	SE	2	6.1	5.8	18.5	12.7	5.9	4	3.8			1951	31.3	5.09.1973	2.6	10.09.1986
Kassel	233	1023.9	wolkig	N	8	11.0	8.2	18.4	12.7	8.7	5	7.9			1951	32.5	5.09.1973	2.3	10.09.1986
Göttingen	171	1024.9	leicht bew.	SSE	4	8.7	8.3	19.5	11.7	6.4	5	4.1	0.1		1947	32.4	5.09.1973	1.1	2.09.1964
Leinefelde	356	1024.9	wolkig	WSW	4	7.9	7.2	16.7	10.8	7.8	6	6.2	0.2		1957	31.0	5.09.1973	1.7	6.09.1993
Braunlage	610	1024.2	wolkig	NE	13	10.8	6.8	14.9	10.1	7.4	4	6.1			1936	29.0	6.09.1949	1.5	9.09.1986
Brocken	1153	-	wolkig	ENE	41	7.0	4.8	8.9	6.4	5.8	5	11.4			1951	24.3	1.09.1961	0.7	7.09.1985
Artern	166	1024.5	stark bew.	NE	9	13.1	9.8	19.6	13.3	12.1	10	9.9	0.0		1954	32.0	5.09.1973	2.1	10.09.1986
Leipzig/Flugh.	149	1024.3	leicht bew.	N	9	12.1	9.9	18.9	14.7	11.8	10	7.0			1951	33.0	2.09.1953	3.3	10.09.1986
Wittenberg	106	1024.2	leicht bew.	NNE	5	12.4	9.7	18.8	14.6	12.2	11	5.5			1951	32.2	2.09.1953	2.7	10.09.1986
Oschatz	152	1024.3	stark bew.	NNE	8	11.9	10.8	16.7	13.7	10.5	6	1.5							
Dresden/Flugh.	232	1023.8	bedeckt	N	9	11.9	10.9	15.8	12.7	11.8	11	1.1			1917	32.3	5.09.1973	4.0	10.09.1986
Döberlug-Kir.	100	1024.5	stark bew.	NE	17	13.0	10.8	17.0	14.8	11.1	8	1.4	0.0		1951	32.7	5.09.1973	-0.1	7.09.1971
Cottbus	70	1023.9	leicht bew.	NNE	4	12.7	11.3	17.9	14.2	12.6	11	0.1	0.0		1951	32.7	5.09.1973	1.1	10.09.1986
Görlitz	238	1023.1	wolkig	N	8	10.8	10.3	13.7	12.6	9.6	8	0.0			1951	30.3	5.09.1973	2.1	7.09.1953
Aachen	205	1023.9	leicht bew.	S	2	8.9	7.8	18.5	12.8	8.7	7	5.1			1891	34.3	8.09.1911	3.9	10.09.1897
N. erbg. -Berw.	486	1023.8	leicht bew.																