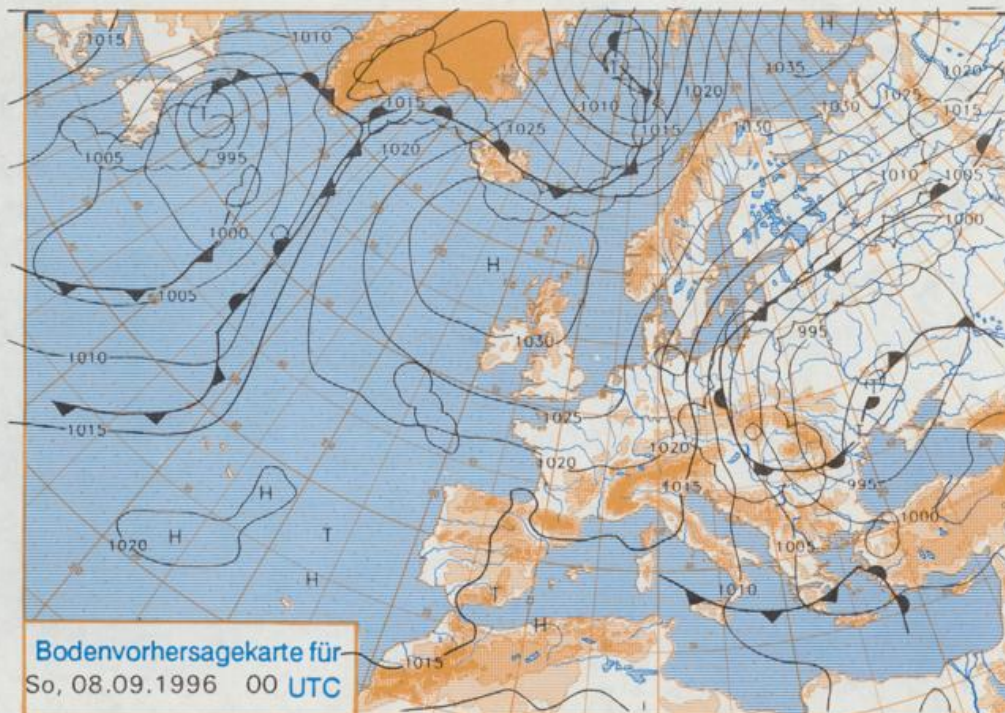


Stereographische Projektion 1 : 60 000 000 60°N



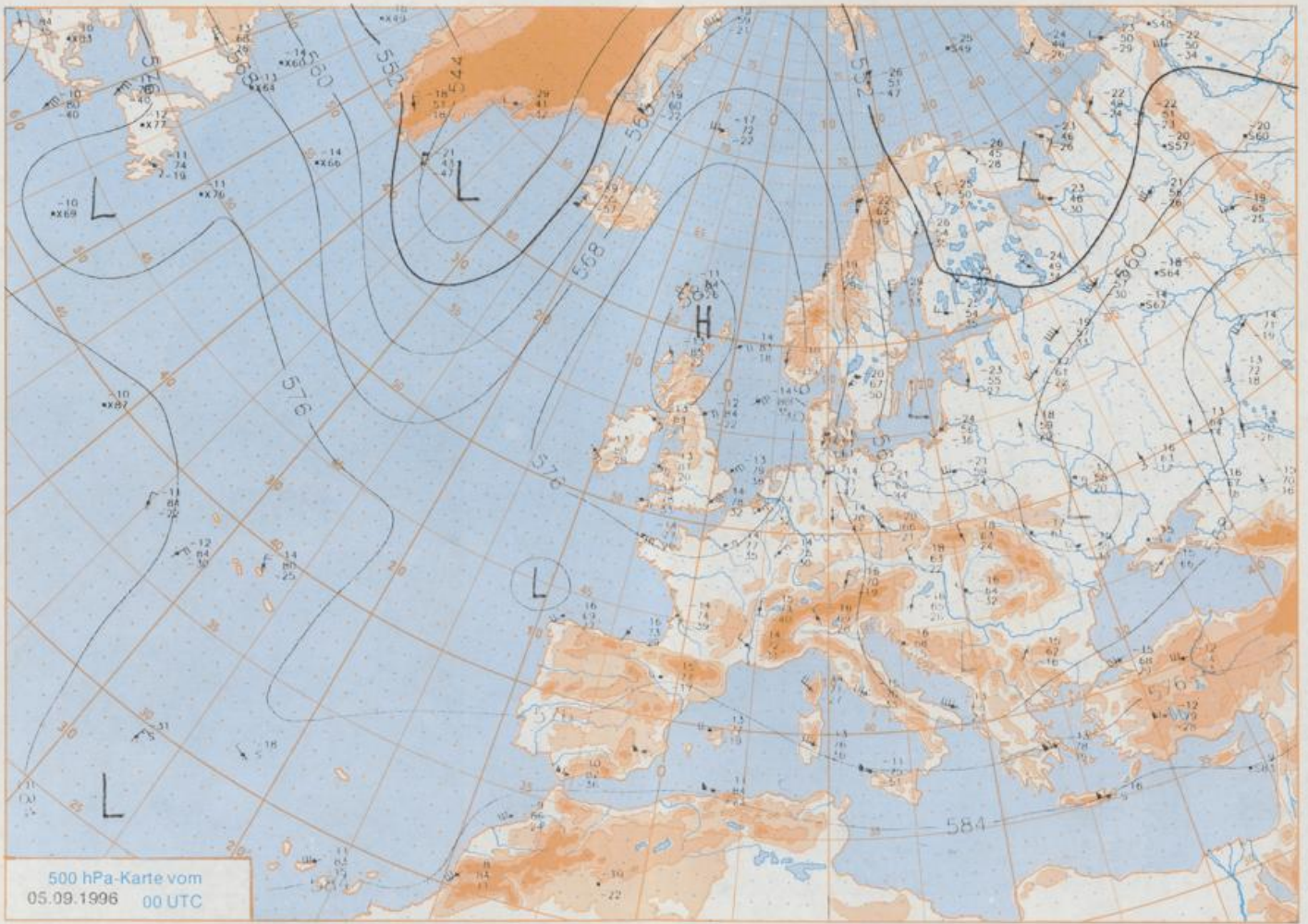
Deutschland-Vorhersage für Samstag, den 07.09.96

Zwischen einem Hoch mit Schwerpunkt im Seegebiet zwischen Island und Schottland und einem Tief über der Ukraine strömt für die Jahreszeit ungewöhnlich kalte Luft nach Deutschland. Auf sie gleitet im Osten Deutschlands in der Höhe Warmluft aus Rußland auf.

Daher ist es am Samstag in den neuen Bundesländern stark bewölkt und regnet besonders in Mecklenburg-Vorpommern, im östlichen Brandenburg sowie in Thüringen und in Sachsen längere Zeit. In den anderen Teilen Deutschlands ist es wechselnd wolkgig und gibt besonders im Bergland einzelne Schauer. Nach Tiefsttemperaturen zwischen 6 und 10 Grad werden Höchsttemperaturen von 12 bis 17 Grad erreicht. Es weht ein mäßiger, im Norden und Osten frischer und an der Ostseeküste zeitweise starker Wind aus nördlichen Richtungen.

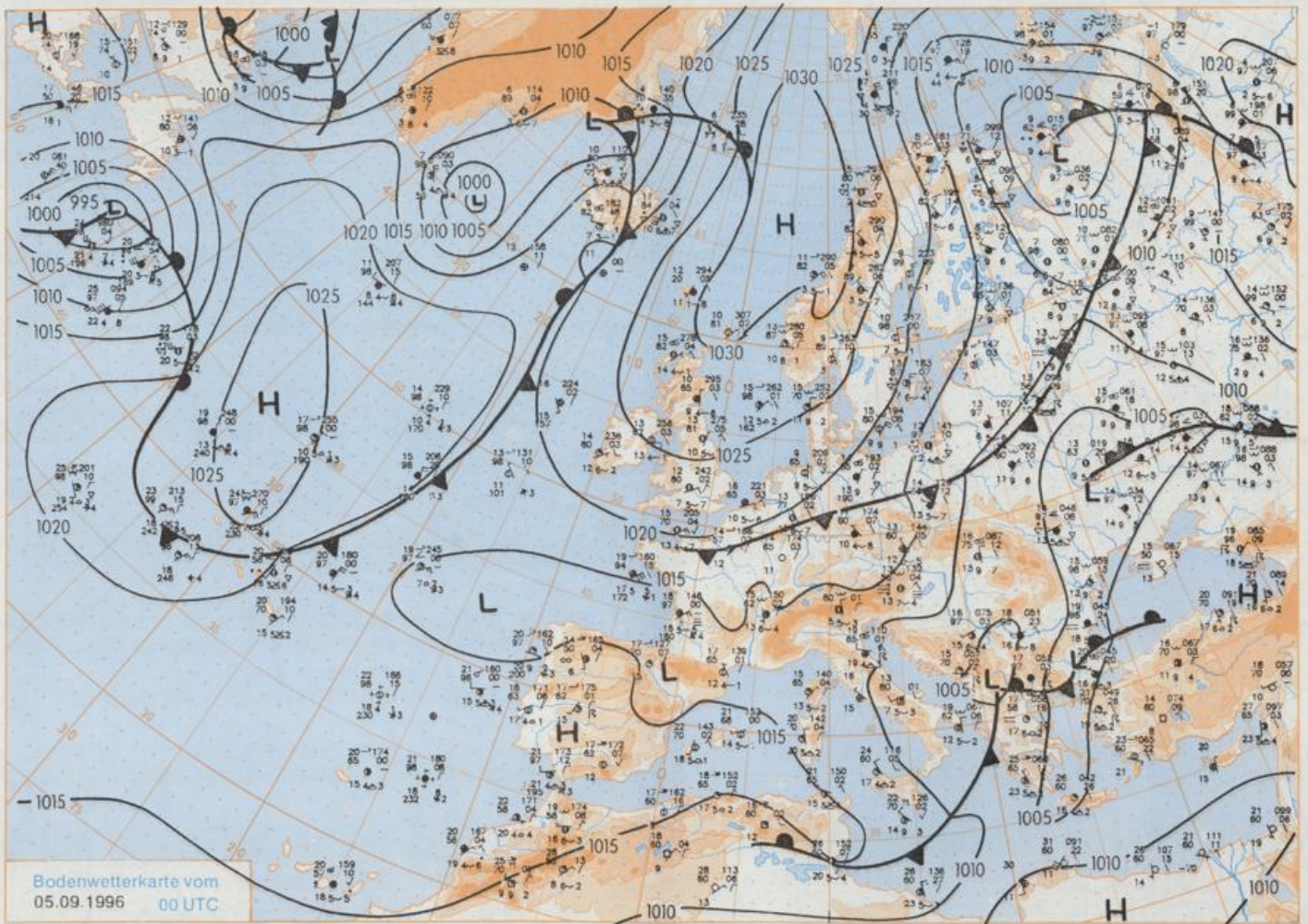
Weitere Aussichten für
Sonntag, den 08.09.96

Wenig Änderung.



500 hPa-Karte vom
05.09.1996 00 UTC

Stereographische Projektion 1 : 30 000 000 60°N



Stereographische Projektion 1 : 30 000 000 60°N

Wettermeldungen von Donnerstag, dem 5. September 1996 06 UTC

Station	Bar.-höhe (m)	Luftdr. red.NN (hPa)	Wetter	Wind km/h	Deutschland					Sonne Vort. Std.	RR 24h mm	Schnee höhe cm	Extremwerte der Lufttemperatur in der Dekade vom 1.09. bis 10.09.						
					Temperatur (Grad C)		Temperatur (Grad C)		Temperatur (Grad C)				Tmax	Datum	Tmin	Datum			
					Tau-punkt	Max	Mittel	Min	2 m								5 cm		
Heigoland	8 1023.3		leicht bew.	NNE	30	15.5	9.2	18.7	16.6	15.1	13	8.3			1952	22.8	1.09.1983	9.0	7.09.1985
List / Sylt	29 1023.9		leicht bew.	NNE	18	12.0	7.9	21.1	16.9	11.1	8	7.9			1937	26.4	3.09.1991	7.8	10.09.1952
Lack	17 1023.6		leicht bew.	NNE	17	9.5	7.2	21.5	15.8	8.7	7	8.4			1974	29.5	1.09.1983	2.9	1.09.1978
Husum	37 1023.2		leicht bew.	N	9	7.3	6.7	19.8	14.8	8.2	3	7.0							
Schleswig	48 1022.9		leicht bew.	N	9	9.9	7.3	19.4	15.5	9.2	6	5.9			1947	29.6	5.09.1949	2.9	8.09.1952
Kiel	31 1021.9		wolkenlos	NE	22	14.0	3.3	18.2	16.2	13.1	11	5.5			1940	30.1	1.09.1983	4.1	9.09.1986
Westermarckd.	8 1021.6		leicht bew.	NNE	35	13.6	7.0	17.2	16.4	13.2	12	6.8	0.0						
Arkona	42 1020.1		leicht bew.	NNE	42	13.3	8.8	19.6	16.7	13.0	11	6.4	0.0		1951	24.9	2.09.1954	7.7	7.09.1952
Norderney	16 1023.0		leicht bew.	NE	21	15.2	11.5	17.4	16.7	14.9	14	5.5			1947	30.2	5.09.1949	8.0	7.09.1985
Bremerhaven	11 1022.0		leicht bew.	NNE	15	13.7	10.0	17.6	15.8	12.9	10	3.1			1949	30.7	5.09.1949	5.9	8.09.1952
Cuxhaven	12 1022.6		leicht bew.	NNE	31	14.5	10.1	18.6	16.9	14.2	12	6.0			1946	30.2	5.09.1949	7.5	8.09.1952
Hamburg/Flugh.	15 1021.3		leicht bew.	N	15	11.2	9.9	18.3	12.9	8.2	6	3.2	0.1		1891	31.9	1.09.1929	2.5	8.09.1952
Lübeck	15 1020.7		wollik	NNE	18	13.6	9.3	18.7	13.4	9.3	5	4.8			1890	32.0	2.09.1906	2.6	5.09.1907
Boitenhagen	17 1020.8		wollik	NE	39	14.7	7.6	17.6	15.7	14.7	13	7.0	0.0		1951	30.1	1.09.1983	5.1	1.09.1956
Schwerin	68 1020.2		stark bew.	NE	15	12.2	11.6	19.2	13.9	10.9	6	4.3			1946	30.4	6.09.1949	4.9	6.09.1978
Warnemünde	10 1020.3		leicht bew.	NNE	35	14.5	5.3	18.0	16.2	13.3	12	7.4	1		1951	29.5	1.09.1983	7.0	10.09.1986
Teterow	50 1019.8		stark bew.	N	9	10.9	10.9	20.4	14.4	10.8	9	4.1	2		1947	30.5	1.09.1983	4.4	9.09.1986
Barth	7 1019.9		leicht bew.	NNE	18	13.6	6.5	19.3	16.4	11.5	10	5.1	0.1		1967	33.4	5.09.1973	2.0	7.09.1971
Greifswald	6 1019.1		leicht bew.	NNW	13	12.2	9.0	20.5	14.9	12.2	10	3.5	15		1951	29.1	2.09.1954	4.6	9.09.1988
Ueckermünde	7 1018.5		wollik	NNW	17	14.2	7.2	18.4	15.3	14.0	10	1.6	1		1951	30.3	2.09.1953	2.8	7.09.1953
Emden	12 1022.4		leicht bew.	NNE	8	12.7	12.2	18.5	14.2	11.4	9	1.8			1947	30.7	5.09.1949	4.2	8.09.1967
Oldenburger	20 1021.3		wolkenlos	N	5	10.0	8.0	17.6	14.1	7.5	4	0.4							
Bremen/Flugh.	5 1021.0		wolkenlos	NNE	18	11.8	10.4	18.1	14.6	7.7	6	0.5	0.1		1890	31.9	5.09.1949	1.4	9.09.1986
Sothau	78 1020.7		wolkenlos	N	11	8.9	8.7	17.8	12.0	7.2	6	0.3	0.7		1947	31.0	6.09.1949	1.7	2.09.1950
Boizenburg	46 1020.2		stark bew.	NNW	13	10.1	10.1	17.5	12.9	9.4	7	2.2	2		1951	30.4	1.09.1981	4.7	9.09.1986
Lüchow	18 1019.5		wollik	still		7.6	7.4	19.4	13.1	6.4	5	2.4			1955	30.1	1.09.1983	1.2	8.09.1975
Seehausen/Altm.	23 1019.4		Nebel	W	8	10.5	9.9	17.8	13.5	8.5	8	3.0	0.0						
Marnitz	85 1019.7		Nebel	N	4	9.8	9.0	18.7	13.6	8.3	5	X	0.2		1951	30.5	2.09.1953	4.5	5.09.1958
Neuruppin	39 1018.6		wollik	N	8	12.5	11.6	19.8	15.5	12.4	12	7.1	1		1958	30.5	5.09.1973	2.7	7.09.1971
Neubrandenburg	80 1019.0		wollik	NNW	11	11.5	10.1	20.0	14.4	11.1	10	2.6	4						
Angermünde	55 1017.7		leicht bew.	NNW	13	12.0	11.6	19.4	14.6	8.6	4	5.2	0.0		1951	31.0	5.09.1973	1.0	7.09.1953
Lingen	26 1021.5		wolkenlos	N	4	9.2	8.5	17.5	15.0	8.6	7	2.3			1951	29.5	3.09.1991	3.6	7.09.1952
Münst.-Dan./Flugh.	53 1020.9		wolkenlos	NNE	5	9.3	9.3	17.1	13.6	8.8	7	2.3							
Osnabrück	97 1021.3		wolkenlos	W	5	8.8	8.6	16.8	13.2	8.2	5	1.6	0.0		1952	29.4	6.09.1973	4.3	6.09.1993
Diepholz	43 1021.4		leicht bew.	NNW	4	8.8	8.2	17.2	14.3	7.7	5	0.3	0.0		1952	29.1	4.09.1964	2.7	9.09.1986
Bad Salzuflen	139 1020.6		wolkenlos	NNE	4	8.9	8.1	17.6	12.3	8.6	6	3.0			1935	30.2	1.09.1961	2.0	10.09.1935
Hannover/Flugh.	59 1020.3		leicht bew.	W	8	7.1	6.3	17.6	12.5	6.0	4	1.0			1936	31.4	5.09.1949	2.6	7.09.1971
Braunschweig	88 1020.1		wollik	W	4	9.3	8.0	19.0	13.7	8.2	5	5.4			1891	32.2	1.09.1929	3.2	4.09.1945
Gardelegen	48 1019.3		Nebel	E	2	9.1	8.6	19.2	13.6	6.0	5	3.8			1947	32.9	5.09.1973	0.3	9.09.1950
Magdeburg	85 1019.2		leicht bew.	NW	4	9.2	8.7	21.0	14.7	8.8	7	7.4			1893	34.9	4.09.1895	4.0	5.09.1907
Potsdam	100 1018.5		wollik	N	8	11.8	11.2	21.7	14.9	11.2	10	7.9	0.2		1876	34.2	5.09.1911	1.6	3.09.1885
Berlin-Temp.	49 1017.8		wollik	NNW	4	12.1	9.6	21.1	16.3	10.3	6	7.7	0.0		1947	31.4	5.09.1973	3.4	9.09.1971
Lindenberg	104 1017.4		leicht bew.	NNW	5	9.8	9.0	20.9	15.8	8.0	6	6.5							
Manschnow	16 1016.5		leicht bew.	NW	9	10.1	9.2	20.4	14.8	8.0	7	5.2	0.0		1969	32.4	5.09.1973	3.4	9.09.1986
Düsseldorf/Flugh.	41 1020.6		wollik	NE	11	10.5	9.7	20.9	13.7	7.8	6	8.3			1947	32.2	5.09.1949	3.2	6.09.1993
Bocholt	24 1020.7		wolkenlos	N	4	8.9	8.7	18.1	14.2	8.9	7	2.8	0.0		1935	31.3	5.09.1949	4.9	10.09.1944
Essen	161 1020.7		stark bew.	NE	9	10.6	10.1	18.7	13.8	10.5	8	7.6							
Luedenscheid	392 1020.4		leicht bew.	SSE	2	7.9	7.3	18.9	12.8	7.6	5	7.9							
Kahler Asten	859		wollik	NE	24	7.0	6.6	17.3	11.3	6.3	5	10.0	0.0		1955	27.0	5.09.1973	2.0	8.09.1983
Bad Lippspringe	158 1020.3		leicht bew.	SSE	4	8.9	8.2	18.9	14.3	7.9	6	6.4			1951	31.3	5.09.1973	2.6	10.09.1986
Kassel	233 1019.2		leicht bew.	N	9	12.2	9.3	21.7	15.7	11.4	9	10.8			1951	32.5	5.09.1973	2.3	10.09.1986
Göttingen	171 1019.8		leicht bew.	SE	2	8.1	7.1	21.8	14.5	7.6	5	8.8			1947	32.4	5.09.1973	1.1	2.09.1964
Leinefelde	356 1019.5		leicht bew.	NW	4	9.3	8.1	19.8	13.8	8.6	6	9.8			1947	31.0	5.09.1973	1.7	6.09.1993
Braunlage	610 1019.1		leicht bew.	ESE	2	8.4	7.1	17.4	12.8	7.7	5	5.3			1936	29.0	6.09.1949	1.5	9.09.1986
Brocken	1153		in Wolken	NNE	31	6.0	5.2	11.9	8.8	5.3	5	8.9			1951	24.3	1.09.1961	-0.7	7.09.1985
Artern	166 1019.0		wollik	still		11.3	10.3	21.8	16.0	11.3	9	8.0	0.0		1954	32.0	5.09.1973	2.1	10.09.1986
Leipzig/Flugh.	149 1018.5		stark bew.	N	9	12.3	11.6	21.4	16.2	12.0	11	8.8			1951	33.0	2.09.1953	3.3	10.09.1986
Wittenberg	106 1018.2		Regen	N	4	12.2	11.0	21.4	15.5	12.2	11	5.9	0.6		1951	32.2	2.09.1953	2.7	10.09.1986
Oschatz	152 1018.2		wollik	NNW	8	10.9	10.6	21.2	16.0	9.8	6	8.3	0.0						
Dresden/Flugh.	232 1017.6		stark bew.	N	11	10.0	9.6	19.3	14.7	9.7	9	2.4	0.2		1917	32.3	5.09.1973	4.0	10.09.1986
Doblerflug-Kir.	100 1018.1		stark bew.	NNE	5	10.2	9.5	21.5	15.7	8.6	5	9.4			1951	32.7	5.09.1973	-0.1	7.09.1971
Cottbus	70 1017.2		wollik	NW	4	9.9	9.2	21.6	15.6	8.5	5	7.2	2		1951	32.7	5.09.1973	1.1	10.09.1986
Görlitz	238 1016.2		leicht bew.	NNW	15	9.3	8.8	18.4	14.4	9.1	8	1.3	2		1951	30.3	5.09.1973	2.1	7.09.1953
Aachen	205 1020.0		bedeckt	NE	4	9.9	9.2	20.2	14.7	9.5	8	8.6							