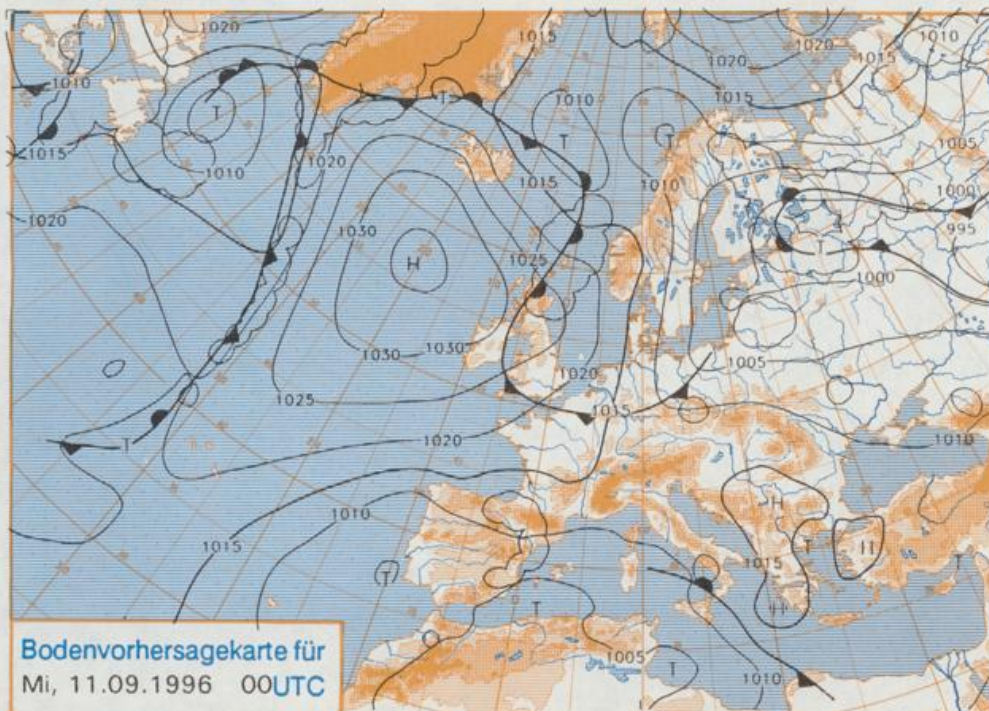


Stereographische Projektion 1 : 60 000 000 60°N

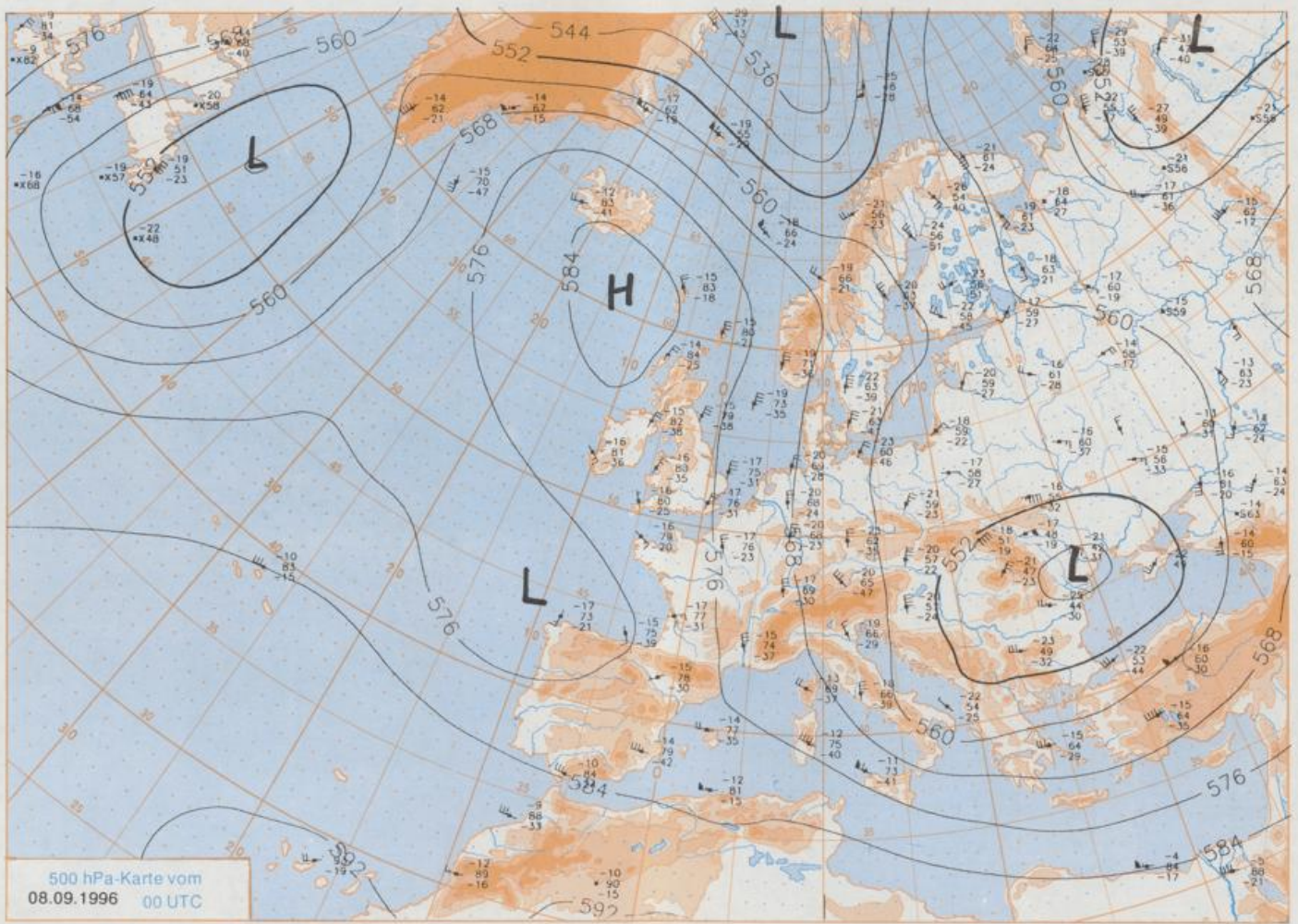


Deutschland-Vorhersage für Dienstag, 10.09.96

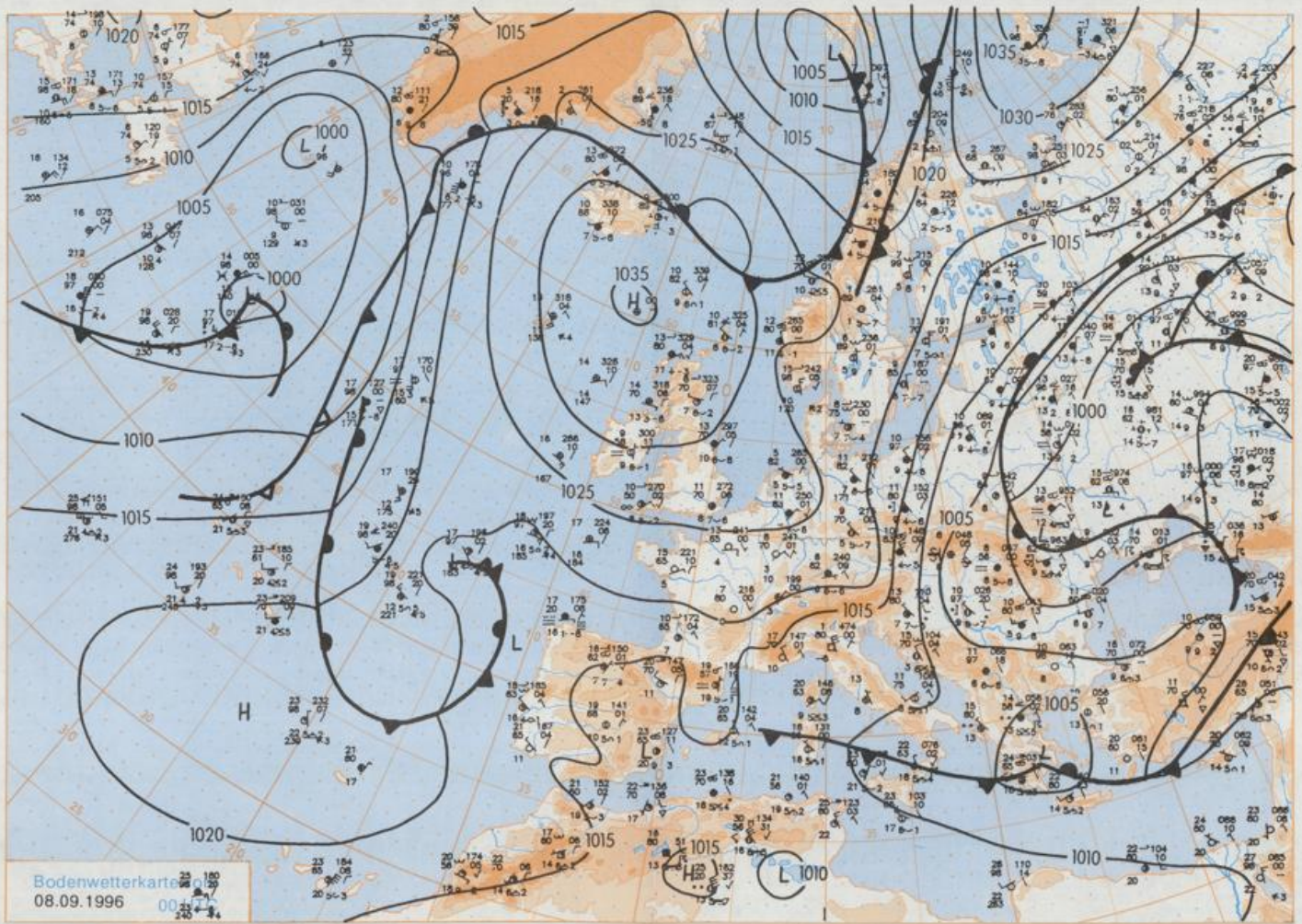
Zwischen einem Hoch über dem Nordostatlantik und einem Tief über Rußland dringt von Norden her kühle Luft nach Deutschland ein. Eine in diese nördliche Strömung eingelagerte Kaltfront greift ab den Mittagsstunden von Norden her auf Deutschland über und verlagert sich bis Mittwoch früh nach Süddeutschland.

Anfangs ist es in ganz Deutschland teils heiter, teils wolkg. Im Tagesverlauf verdichten sich von Norden her die Wolken und besonders im Norden und Osten werden einzelne schauerartige Regenfälle erwartet. Der Wind aus nördlichen Richtungen ist zunächst meist schwach, er frischt aber am Tage besonders im Norden böig auf. Nach gebietsweise kalter Nacht mit Minimumtemperaturen zwischen 2 und 9 Grad, steigen die Temperaturen am Tage auf Werte zwischen 15 und 18 Grad an.

Weitere Aussichten für
Mittwoch,
Weiterhin wechselhaft und
kühl.



Stereographische Projektion 1 : 30 000 000 60°N



Bodenwetterkarte
 08.09.1996 00

Stereographische Projektion 1 : 30 000 000 60°N

Wettermeldungen von Sonntag, dem 8. September 1996 06 UTC

Station	Bar.-höhe (m)	Luftdr. red.NN (hPa)	Wetter	Deutschland											Extremwerte der Lufttemperatur in der Dekade vom 1.09. bis 10.09.				
				Wind		Temperaturen (Grad C)					Sonne	RR	Schnee	seit		Datum			
				km/h	Luft 2 m	Tau-punkt	Max	Vorg	Mittel	Min	Nacht	Vort.	Std.	24h mm	höhe cm	seit	Tmax	Datum	Tmin
Helgoland	8	1024,1	wolkig	NNW	33	15,0	9,3	16,1	15,0	14,7	14	12,5			1952	22,8	1.09.1983	9,0	7.09.1985
List / Sylt	29	1023,6	leicht bew.	N	8	11,4	9,3	17,7	14,0	10,9	7	10,2	0,0		1937	26,4	3.09.1991	7,8	10.09.1952
Leck	17	1024,2	leicht bew.	W	4	4,4	4,1	18,5	13,2	4,4	1	8,8			1974	29,5	1.09.1983	2,9	1.09.1978
Husum	37	1024,1	leicht bew.	NNW	8	5,8	4,8	17,4	12,3	5,3	1	8,5							
Schleswig	48	1023,8	leicht bew.	NNW	9	6,8	6,4	17,2	12,1	5,9	3	7,2			1947	29,6	5.09.1949	2,9	8.09.1952
Kiel	31	1023,0	wolkig	NW	8	8,7	7,7	16,8	13,7	6,4	4	10,0	0,0		1940	30,1	1.09.1983	4,1	9.09.1986
Westermarckd.	8	1022,5	wolkig	N	17	13,3	7,2	16,3	14,2	13,1	12	8,2							
Arkona	42	1021,0	leicht bew.	NNE	33	12,3	7,5	15,5	13,5	11,6	11	5,0			1951	24,9	2.09.1954	7,7	7.09.1952
Norderney	16	1024,8	leicht bew.	N	30	15,0	9,6	16,3	14,8	14,6	14	7,0			1947	30,2	5.09.1949	8,0	7.09.1985
Bremerhaven	11	1024,2	leicht bew.	NE	8	12,2	7,9	16,2	13,8	11,9	9	9,1			1949	30,7	5.09.1949	5,9	8.09.1952
Cuxhaven	12	1024,0	leicht bew.	NNE	13	12,8	7,9	16,9	14,8	12,3	10	11,8			1946	30,2	5.09.1949	7,5	8.09.1952
Hamburg/Flugh.	15	1023,3	leicht bew.	NW	5	5,8	5,4	17,9	11,3	5,8	3	7,2			1891	31,9	1.09.1929	2,5	8.09.1952
Lübeck	15	1022,7	wolkig	W	4	7,8	7,8	17,6	10,9	5,2	2	6,6			1890	32,0	2.09.1906	2,8	5.09.1907
Boltenhegen	17	1022,3	stark bew.	N	18	13,9	7,3	16,6	14,4	12,9	12	5,9			1951	30,1	1.09.1983	5,1	1.09.1956
Schwerin	68	1021,9	leicht bew.	NNW	5	9,8	7,4	16,4	12,1	8,5	4	5,8			1946	30,4	6.09.1949	4,9	6.09.1978
Warnemünde	10	1021,4	stark bew.	NNE	30	13,8	7,3	17,1	14,4	13,8	13	4,8			1951	29,5	1.09.1983	7,0	10.09.1986
Teterow	50	1021,0	leicht bew.	N	11	9,9	7,4	16,7	12,7	8,5	5	6,5			1947	30,5	1.09.1983	4,4	9.09.1986
Berth	7	1021,1	leicht bew.	N	18	12,4	6,6	16,7	13,8	12,1	10	6,4			1967	33,4	5.09.1973	2,0	7.09.1971
Greifswald	6	1020,5	leicht bew.	N	13	12,0	8,3	15,9	13,3	9,7	7	4,7			1951	29,1	2.09.1954	4,6	9.09.1988
Ueckermünde	7	1020,0	wolkig	N	13	11,9	9,3	15,0	13,9	10,8	10	4,9	2		1951	30,3	2.09.1953	2,8	7.09.1953
Emden	12	1024,8	wolkig	N	5	10,2	8,9	16,4	11,0	8,6	6	6,1			1947	30,7	5.09.1949	4,2	8.09.1967
Oldenburg	20	1023,7	wolkig	NW	5	11,4	10,5	16,5	11,2	9,5	0	10,5	5						
Bremen/Flugh.	5	1023,8	leicht bew.	WNW	5	7,3	7,0	17,0	13,0	6,5	4	7,3			1890	31,9	5.09.1949	1,4	9.09.1986
Soltau	78	1023,6	Nebel	NNW	4	6,7	6,3	17,4	10,4	6,7	6	7,4			1947	31,0	6.09.1949	1,7	2.09.1950
Boizenburg	48	1023,2	stark bew.	NW	9	8,0	7,8	17,0	11,6	6,6	4	5,8			1951	30,4	1.09.1961	4,7	8.09.1986
Lüchow	18	1022,5	leicht bew.	NW	4	7,6	7,2	17,5	11,8	6,3	3	5,9			1955	30,1	1.09.1983	1,2	8.09.1975
Seehausen/Altm.	23	1022,3	leicht bew.	WNW	11	8,7	6,1	17,5	13,0	8,7	9	8,2	0,0						
Marnitz	85	1021,8	wolkig	NW	8	10,1	7,2	15,7	12,6	9,6	8	X			1951	30,5	2.09.1953	4,5	5.09.1958
Neuruppin	39	1020,9	wolkig	NNW	8	9,2	7,2	16,9	13,4	8,8	7	8,5			1958	30,5	5.09.1973	2,7	7.09.1971
Neubrandenburg	80	1020,5	leicht bew.	NNW	15	9,9	6,7	16,0	12,4	9,4	8	7,2							
Angermünde	55	1019,5	Schauer	NW	18	10,6	10,2	15,7	12,3	9,7	7	7,5	1		1951	31,0	5.09.1973	1,0	7.09.1953
Lingen	26	1025,1	stark bew.	NW	5	9,3	7,0	17,4	11,0	6,2	5	6,3	0,0		1951	29,5	3.09.1991	3,6	7.09.1952
Münst.-Osn./Flugh.	53	1024,7	Regen	NW	5	9,1	8,3	17,5	10,3	5,7	4	7,9	0,0						
Osnabrück	97	1025,0	wolkig	W	5	8,6	7,9	16,9	10,6	7,7	4	6,6	0,2		1952	29,4	6.09.1973	4,3	6.09.1993
Diepholz	43	1024,4	wolkig	NW	4	9,8	9,3	16,3	10,7	7,9	5	8,2	0,5		1952	29,1	4.09.1964	2,7	9.09.1986
Bad Salzungen	139	1024,3	stark bew.	S	4	7,6	6,6	16,1	11,3	6,9	4	6,6			1935	30,2	1.09.1961	2,0	10.09.1935
Hannover/Flugh.	59	1023,0	leicht bew.	W	5	8,0	6,8	16,9	11,2	7,8	6	6,3			1936	31,4	5.09.1949	2,6	7.09.1971
Braunschweig	88	1023,2	leicht bew.	NW	8	8,4	7,2	16,6	11,8	8,1	5	9,5			1891	33,2	1.09.1929	3,2	4.09.1945
Gardelegen	48	1022,2	wolkig	NNW	9	10,2	6,4	17,5	13,1	8,0	5	7,2			1947	32,9	5.09.1973	0,3	9.09.1960
Magdeburg	85	1022,0	stark bew.	NW	8	10,4	6,6	17,7	12,9	9,8	9	8,3			1947	32,7	5.09.1973	2,2	10.09.1986
Potsdam	100	1021,0	wolkig	NNW	11	10,3	7,7	16,8	12,3	10,0	9	7,4			1893	34,9	4.09.1895	4,0	5.09.1907
Berlin-Temp.	49	1020,0	stark bew.	NNW	13	10,9	7,4	16,6	12,9	10,2	8	8,8	0,0		1876	34,2	3.09.1911	1,6	3.09.1885
Lindenberg	104	1019,7	stark bew.	NW	8	10,1	8,4	16,2	11,5	9,4	7	3,7	0,5		1947	31,4	5.09.1973	3,4	9.09.1971
Manschnow	16	1018,6	stark bew.	NW	15	10,4	9,8	15,6	12,1	9,5	8	3,5	0,0						
Düsseldorf/Flugh.	41	1025,7	wolkig	NE	4	6,0	4,9	17,8	12,1	5,9	4	8,5			1969	32,4	5.09.1973	3,4	9.09.1986
Bocholt	24	1025,3	wolkig	NNW	5	6,3	5,9	17,7	10,9	5,4	3	9,1			1947	32,2	5.09.1949	3,2	6.09.1993
Essen	161	1025,5	wolkig	NNE	5	8,3	6,4	15,9	12,4	7,4	4	8,3			1935	31,3	5.09.1949	4,9	10.09.1944
Luedenscheid	392	1025,4	stark bew.	W	2	5,7	4,9	14,0	9,6	5,4	2	7,9							
Kahler Asten	859	-	in Wolken	N	13	5,1	4,7	10,5	5,8	4,3	3	5,4			1955	27,0	5.09.1973	2,0	8.09.1983
Bad Lippspringe	158	1024,6	wolkig	S	4	7,6	7,2	16,5	9,8	5,1	3	5,4	0,1		1951	31,3	5.09.1973	2,6	10.09.1986
Kassel	233	1023,2	wolkig	N	8	9,9	8,4	16,0	10,7	7,6	4	12,0			1951	32,5	5.09.1973	2,3	10.09.1986
Göttingen	171	1022,9	stark bew.	SW	5	9,1	8,3	16,6	10,8	7,4	4	9,3	0,0		1947	32,4	5.09.1973	1,1	2.09.1964
Leinefelde	356	1022,9	stark bew.	NW	8	8,8	7,0	14,0	10,3	8,8	7	9,2	0,0		1957	31,0	5.09.1973	1,7	6.09.1993
Braunlage	610	1022,5	wolkig	N	13	7,0	5,1	11,9	8,6	5,9	4	6,8	0,0		1936	29,0	6.09.1949	1,5	9.09.1986
Brocken	1153	-	in Wolken	N	41	3,3	3,3	5,9	4,1	3,1	2	4,9	0,3		1951	24,3	1.09.1961	-0,7	7.09.1985
Artern	166	1022,5	stark bew.	NNW	8	9,0	6,0	17,6	12,8	9,0	8	6,7			1954	32,0	5.09.1973	2,1	10.09.1986
Leipzig/Flugh.	149	1021,7	stark bew.	NW	1	9,9	6,5	17,5	12,6	9,7	9	5,4			1951	33,0	2.09.1953	3,3	10.09.1986
Wittenberg	106	1020,9	stark bew.	NNW	8	9,4	6,1	16,8	12,5	9,4	8	6,9			1951	32,2	2.09.1953	2,7	10.09.1986
Oschatz	152	1021,0	Regen	NW	13	10,0	7,7	16,7	12,2	9,8	7	6,2	0,3						
Dresden/Flugh.	232	1020,4	Regen	NW	13	9,0	7,6	14,9	10,6	9,0	8	2,3	3		1917	32,3	5.09.1973	4,0	10.09.1986
Doberlug-Kir.	100	1020,8	Regen	NW	11	9,8	8,0	17,2	12,4	8,9	7	5,8	0,1		1951	32,7	5.09.1973	-0,1	7.09.1971
Cottbus	70	1019,4	wolkig	NW	8	10,4	9,2	16,0	12,2	9,0	7	1,1	0,2		1951	32,7	5.09.1973	1,1	10.09.1986
Görlitz	238	1018,4	stark bew.	NW	13	8,9	8,4	12,2	10,6	8,4	8	0,2	2		1951	30,3	5.09.1973	2,1	7.09.1953
Aachen	205	1025,3	leicht bew.	NW	2	7,7	6,2	16,8	11,2	7,6	8	11,5							