

## Amtsblatt des Deutschen Wetterdienstes

D 7311 A  
ISSN 0936-5818

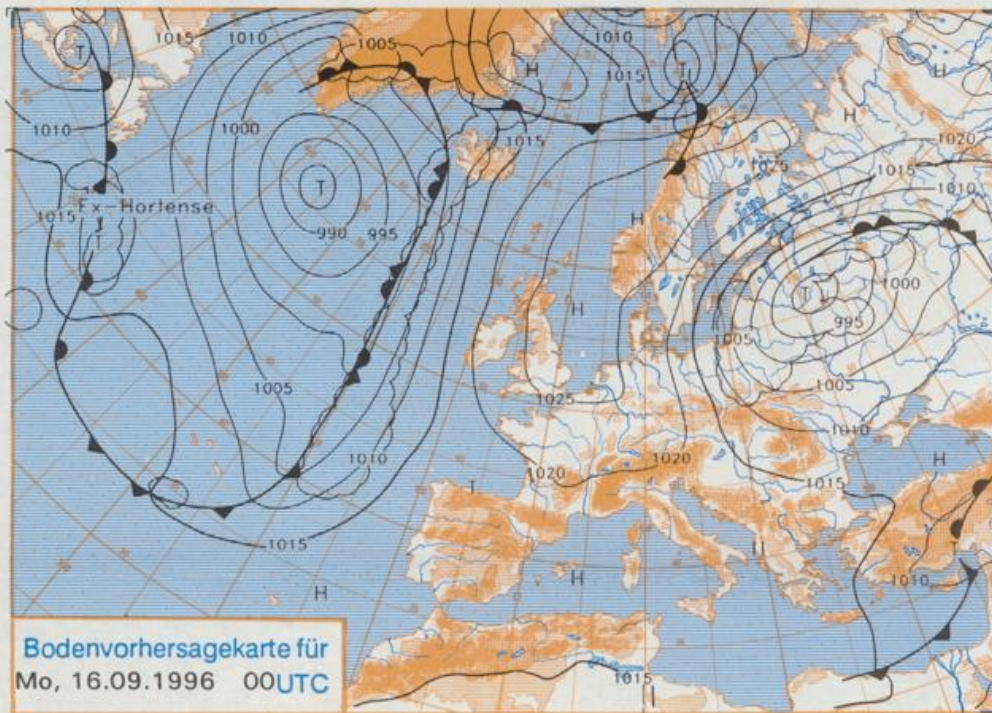
Schutzgebühr monatlich DM 27,50  
einschließlich Versandkosten,  
Einzelpreis DM 1,25  
zuzüglich Versandkosten

Druck und Verlag: Deutscher Wetterdienst  
Frankfurter Straße 135, 63067 Offenbach  
Postanschrift: 63004 (Postfach), Telefon: (0 69) 80 62-22 83  
Telex: 4152871, Telefax: (0 69) 80 62-24 84  
Postgirokonto Frankfurt: BLZ 500 100 60, Kto.-Nr. 490 31 -606  
Erscheint täglich; nur Postbezug

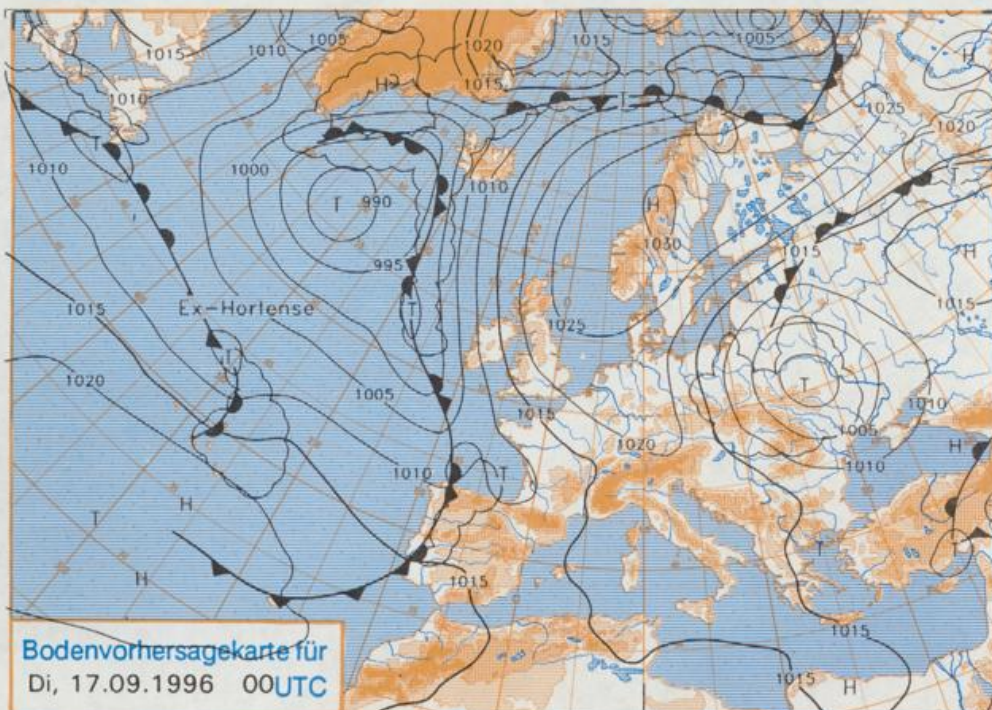
Jahrgang 1996

Samstag, den 14. September

Nummer: 258



Stereographische Projektion 1 : 60 000 000 60°N

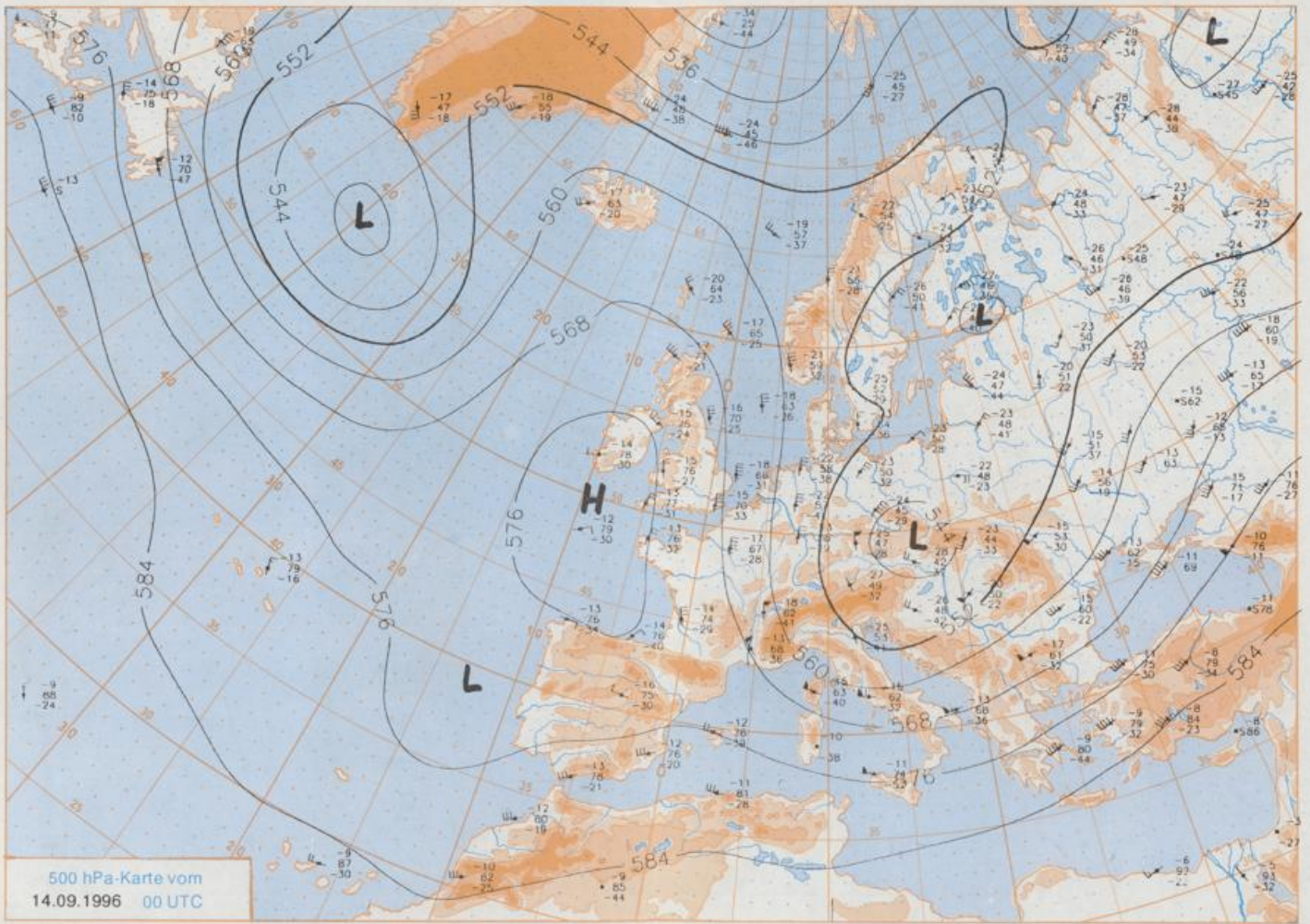


### Deutschland-Vorhersage für Montag, 16.09.1996

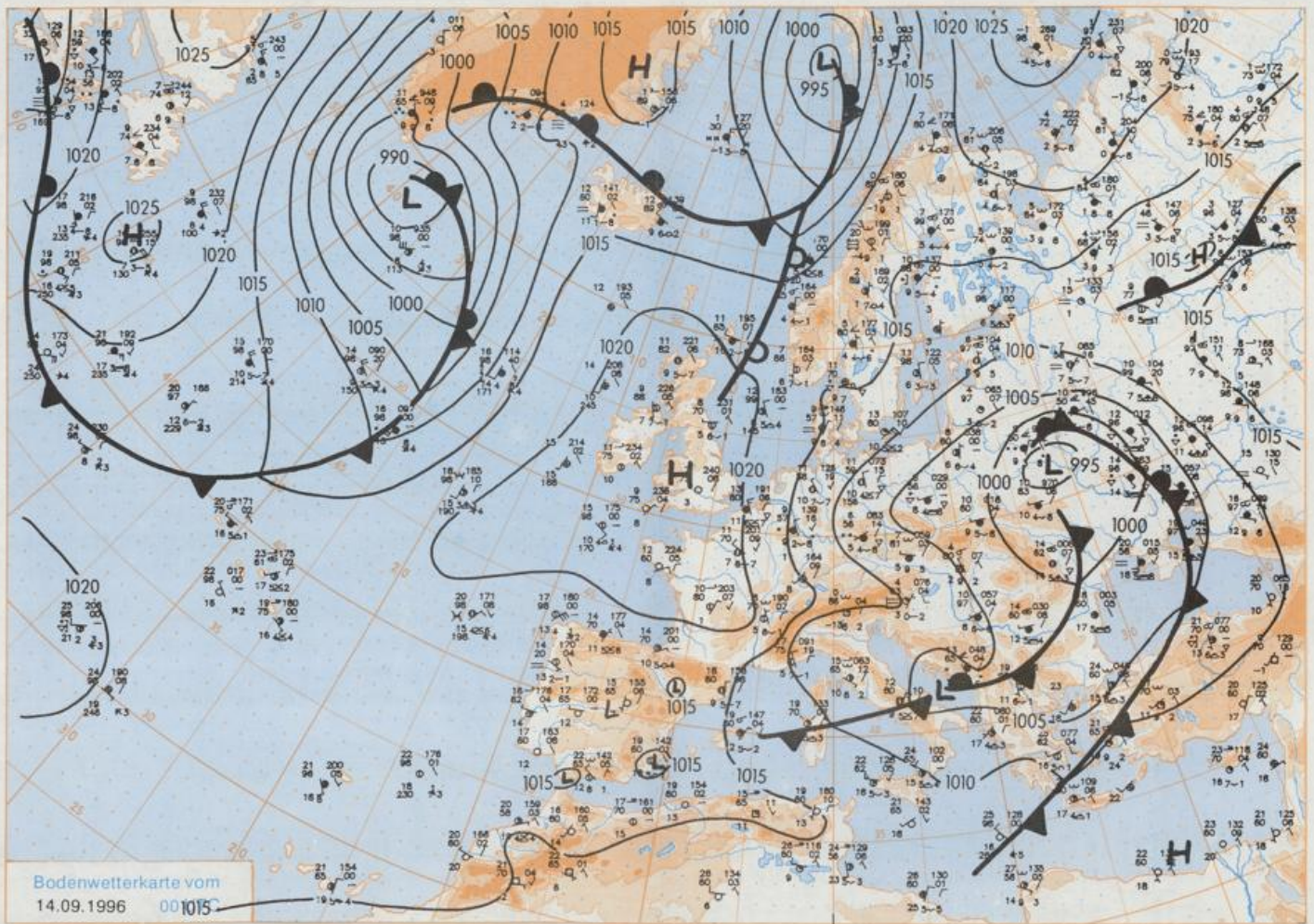
Das mit seinem Hauptkern am Montag früh über der Nordsee liegende Hoch wandert nach Mittelskandinavien. Sein ins westliche Deutschland gerichteter Keil bringt hier Wetterbesserung, aber noch keine wesentliche Erwärmung. Bei bewölktem Himmel oder auch Nebelbildungen stellen sich Frühtemperaturen zwischen 11 und 7°C ein, in ungünstigen Lagen darunter. Niederschläge gibt es tagsüber keine mehr, und die Temperaturen steigen auf 14 bis 19°. Im östlichen Deutschland wirkt sich das osteuropäische Tiefdrucksystem mit stärkerer Bewölkung und - im Staubebereich der Gebirgszüge - mit Schauerbildungen geringerer Intensität aus. Die Frühtemperaturen liegen zwischen 10 und 5°C, in Gebieten nächtlichen Aufklarens wie in Nebelfeldern kann es Bodenfrost geben. Tageshöchsttemperaturen werden zwischen 12 und 17°C erwartet.

### Weitere Aussichten für Dienstag, 17.09.1996

Im Osten wolzig, auch etwas Regen. Sonst nach Auflösung von Dunst- oder Nebelfeldern freundlich, aber kühl.



Stereographische Projektion 1 : 30 000 000 60°N



Stereographische Projektion 1 : 30 000 000 60°N

Wettermeldungen von Samstag, dem 14. September 1996 06 UTC

Station	Bar.-höhe (m)	Luftdr. rad.NN (hPa)	Wetter	Wind km/h	Temperaturen (Grad C)					Sonne Vort. Std.	RR 24h mm	Schnee höhe cm	Extremwerte der Lufttemperatur in der Dekade vom 11.09. bis 20.09.					
					Luft 2 m	Tau-punkt	Max Vortag	Mittel	Min 2 m				Nacht 5 cm	Tmax Datum	Tmin Datum			
Helgoland	8	1016.3	stark bew.	N	21	14.4	11.2	16.0	14.5	13.7	12	6.2		1952	21.8	14.09.1969	6.5	20.09.1952
List / Sylt	29	1016.0	stark bew.	N	15	11.3	10.5	17.0	13.0	10.0	9	2.4	0.0	1937	24.8	14.09.1969	6.2	17.09.1993
Leck	17	1016.4	leicht bew.	NW	5	6.9	6.2	16.2	12.3	6.0	3	3.3	0.1	1974	24.0	18.09.1989	-0.7	18.09.1977
Husum	37	1016.2	Nebel	N	5	6.5	6.5	17.2	12.4	6.0	3	4.0	0.1					
Schleswig	48	1015.9	wolkig	N	9	8.2	7.4	16.4	12.8	7.7	6	1.6	0.9	1947	30.6	20.09.1947	2.5	17.09.1993
Kiel	31	1015.3	leicht bew.	NW	5	8.6	7.3	15.2	13.1	8.1	6	4.9	0.2	1940	29.7	16.09.1947	1.6	13.09.1986
Westermarckd.	8	1014.9	leicht bew.	NNE	17	11.6	9.8	15.5	13.0	11.4	10	3.1	0.7					
Arkona	42	1013.8	leicht bew.	NE	44	12.2	10.1	14.8	13.3	12.0	11	1.6	1.0	1951	25.9	19.09.1989	5.5	11.09.1986
Norderney	16	1017.0	wolkig	NNW	21	13.7	10.7	15.8	14.6	13.6	12	2.3	3	1947	29.5	16.09.1947	5.8	19.09.1972
Bremerhaven	11	1016.0	leicht bew.	N	11	11.8	9.7	16.2	13.3	11.5	9	3.8	0.2	1949	27.3	13.09.1969	3.9	18.09.1962
Cuxhaven	12	1016.0	leicht bew.	NE	9	12.5	9.9	16.2	13.4	12.5	10	2.6	0.9	1946	31.4	16.09.1947	3.3	18.09.1962
Hamburg/Flugh.	15	1015.4	leicht bew.	NNW	4	9.0	8.5	15.9	11.6	9.0	8	2.8	1	1891	32.3	16.09.1947	-0.6	18.09.1977
Lübeck	15	1014.9	wolkig	NW	4	9.6	8.8	15.4	12.2	9.5	8	1.2	7	1890	32.4	12.09.1919	0.3	19.09.1993
Boltenhagen	17	1014.5	leicht bew.	N	22	12.9	11.4	14.3	12.4	12.1	11	1.4	1	1951	28.8	13.09.1951	2.3	16.09.1952
Schwerin	68	1014.3	leicht bew.	NNW	8	9.3	8.3	14.2	11.2	8.9	6	1.4	2	1946	32.0	16.09.1947	2.1	17.09.1971
Warnemünde	10	1013.9	wolkig	NE	26	13.3	10.3	15.0	11.9	11.8	11	3.0	1	1951	28.8	13.09.1951	4.9	17.09.1952
Teterow	50	1013.4	leicht bew.	N	8	9.0	8.9	13.9	11.1	8.4	6	0.5	0.6	1947	30.6	16.09.1947	1.3	19.09.1972
Barth	7	1013.6	leicht bew.	NNE	15	12.0	9.7	14.2	12.2	9.6	7	0.7	5	1967	31.5	17.09.1947	-0.8	17.09.1971
Greifswald	6	1012.9	wolkig	NNE	17	12.3	9.1	13.1	11.5	11.5	10	0.2	4	1951	29.7	19.09.1989	1.8	18.09.1977
Ueckermünde	7	1012.6	wolkig	N	15	12.9	9.5	13.7	12.0	11.8	9	0.9	0.2	1951	31.3	13.09.1951	-0.4	16.09.1952
Emden	12	1017.0	stark bew.	N	8	10.8	10.1	15.8	13.1	10.4	9	2.1	6	1947	29.8	16.09.1947	2.2	20.09.1972
Oldenburg	20	1015.6	leicht bew.	NNW	8	10.1	9.2	16.0	12.8	10.1	9	4.4	0.0					
Bremen/Flugh.	5	1016.0	leicht bew.	N	13	11.0	9.4	16.6	12.1	11.0	10	2.7	0.6	1890	33.4	16.09.1947	-0.2	11.09.1986
Soi tau	78	1015.5	wolkig	NNW	5	9.1	8.7	15.1	10.9	9.0	7	2.4	0.1	1947	34.7	16.09.1947	-0.8	18.09.1961
Boizenburg	46	1015.2	Schauer	NNW	8	9.9	9.9	14.4	10.8	9.6	8	0.4	1.1	1951	29.6	17.09.1961	0.1	17.09.1971
Lüchow	18	1014.2	leicht bew.	N	13	10.5	9.3	13.7	10.6	9.4	8	1.9	0.2	1955	29.6	17.09.1961	-1.7	17.09.1971
Seehausen/Altm.	23	1013.8	stark bew.	NW	15	10.8	9.4	14.8	10.8	10.4	10	2.1	0.6					
Marnitz	85	1013.7	leicht bew.	NNW	5	8.9	7.7	15.0	11.1	8.8	7	X	0.5	1951	29.4	17.09.1961	-0.7	17.09.1971
Neuruppin	39	1012.1	wolkig	N	13	11.4	9.6	15.5	12.1	10.8	9	4.9	2	1958	28.1	19.09.1989	0.4	17.09.1971
Neubrandenburg	80	1012.5	wolkig	N	15	10.0	8.9	13.6	10.3	9.1	8	0.5	2					
Angermünde	55	1011.3	leicht bew.	N	11	10.0	8.5	14.5	11.5	9.5	6	1.2	7	1951	30.7	19.09.1989	-0.4	16.09.1952
Lingen	26	1016.6	leicht bew.	NW	5	10.1	9.3	15.8	12.0	10.1	9	1.8	4	1951	28.4	14.09.1964	2.0	19.09.1962
Münst.-Osn./Flugh.	53	1016.1	stark bew.	NNW	8	11.1	11.1	15.8	11.5	11.0	11	2.3	7					
Osnabrück	97	1016.4	stark bew.	NW	8	11.3	10.8	15.7	11.1	11.0	10	2.6	7	1952	28.6	12.09.1959	1.6	19.09.1962
Diepholz	43	1016.0	stark bew.	NNW	5	10.9	10.1	15.5	12.0	10.7	9	2.0	8	1952	29.1	12.09.1959	0.3	19.09.1962
Bad Salzungen	139	1015.6	stark bew.	N	8	11.0	9.8	14.9	11.0	10.9	10	2.2	0.5	1935	30.2	12.09.1959	0.4	19.09.1977
Hannover/Flugh.	59	1014.7	stark bew.	NNW	11	9.5	8.4	14.4	10.9	9.4	8	3.1	0.0	1936	33.0	16.09.1947	-0.6	19.09.1977
Braunschweig	68	1014.4	leicht bew.	N	8	9.5	8.2	11.7	9.8	9.0	7	1.8	1	1891	33.7	16.09.1947	0.6	19.09.1977
Gerdelegen	48	1013.4	stark bew.	N	15	10.6	9.3	13.7	10.3	10.4	9	2.3	0.2	1947	32.9	12.09.1947	-3.1	17.09.1971
Magdeburg	85	1012.9	bedeckt	NNW	9	10.4	8.6	13.6	9.8	9.4	8	3.9	0.4	1947	33.6	13.09.1947	0.0	17.09.1971
Potsdam	100	1011.7	wolkig	N	13	9.9	9.2	13.8	10.0	9.1	9	0.6	3	1893	34.1	12.09.1919	0.6	19.09.1964
Berlin-Temp.	49	1010.9	wolkig	N	17	10.9	8.1	14.0	10.8	9.7	9	1.1	8	1876	34.2	12.09.1919	0.5	17.09.1886
Lindenberg	104	1009.8	stark bew.	N	11	9.6	8.7	11.4	9.2	8.5	9	1.9	12	1947	32.3	20.09.1947	1.6	17.09.1971
Menschow	16	1009.2	wolkig	N	13	9.9	8.5	12.0	9.9	9.5	9	0.5	22					
Düsseldorf/Flugh.	41	1017.1	stark bew.	NW	13	12.5	11.5	14.5	11.7	12.3	12	0.7	0.7	1969	29.0	18.09.1989	0.7	16.09.1971
Bocholt	24	1016.4	stark bew.	NNW	5	11.6	11.5	14.8	12.1	11.5	11	1.5	3	1947	31.2	13.09.1947	-0.2	19.09.1977
Essen	161	1016.8	stark bew.	NNW	8	11.7	10.9	13.1	11.0	11.7	12	0.3	4	1935	30.0	12.09.1942	2.2	20.09.1952
Luedenscheid	392	1016.0	Regen			10.1	9.1	10.3	9.2	10.0	10			1955	25.2	17.09.1961	-0.8	16.09.1971
Kahler Asten	859	-	in Wolken	NNW	26	6.4	6.4	6.6	5.4	6.3	6		21	1951	30.5	12.09.1959	-0.9	16.09.1971
Bad Lippspringe	158	1015.4	bedeckt	NW	8	10.8	10.3	13.8	9.0	8.3	6	0.5	4	1951	30.1	12.09.1959	0.9	19.09.1986
Kessel	233	1014.2	stark bew.	N	11	10.9	9.2	12.1	9.5	9.1	7	1.1	7	1947	33.5	20.09.1947	-2.4	18.09.1959
Göttingen	171	1014.2	leicht bew.	N	15	10.7	9.5	11.6	9.0	8.2	7	0.2	3	1957	30.2	17.09.1975	-1.0	16.09.1971
Leinefelde	356	1013.7	stark bew.	NNW	15	9.5	8.6	9.8	7.9	7.7	6	0.2	2	1936	30.3	16.09.1947	0.2	16.09.1979
Braunlage	610	1013.6	Regen	N	2	7.2	6.6	7.6	6.6	6.1	5	0.2	2	1936	30.3	16.09.1947	0.2	16.09.1979
Brocken	1153	-	in Wolken	NNE	52	3.8	3.8	3.1	3.1	2.7	3	0.5	6	1951	23.6	17.09.1961	-1.3	16.09.1971
Artern	166	1012.6	stark bew.	N	26	10.9	9.0	14.2	9.6	8.2	6	3.4	5	1954	30.8	17.09.1961	0.6	20.09.1962
Leipzig/Flugh.	149	1011.4	Regen	NNW	22	10.3	9.6	12.2	9.2	9.5	9	0.8	6	1951	31.6	13.09.1951	1.3	18.09.1959
Wittenberg	106	1011.0	stark bew.	N	9	10.4	8.6	13.5	9.7	9.8	10	1.2	4	1951	31.6	17.09.1975	1.1	18.09.1959
Oschatz	152	1010.1	Sprühregen	N	21	10.3	9.7	10.6	8.5	8.1	6		9					
Dresden/Flugh.	232	1009.1	Regen	N	18	9.5	9.2	9.0	8.0	7.3	7		4	1917	33.0	13.09.1947	1.4	17.09.1971
Doberlug-Kir.	100	1010.4	bedeckt	N	21	10.3	9.0	12.0	9.0	8.3	8	1.7	6	1951	31.6	17.09.1975	-0.1	18.09.1959
Cottbus	70	1009.1	stark bew.	N	9	10.3	9.5	13.4	10.1	8.8	8	3.3	0.8	1951	33.3	17.09.1975	0.0	14.09.1973
Görlitz	238	1007.5	Regen	N	13	8.1	7.6	11.0	7.6	5.4	4	3.8	6	1951	32.1	17.09.1975	0.0	18.09.1977
Aachen	205	1017.4	bedeckt	NNW	8	11.1	10.3	13.5	10.9	10.8	11	0.7	2	1891	32.8	13.09.1947	0.0	11.09.1944