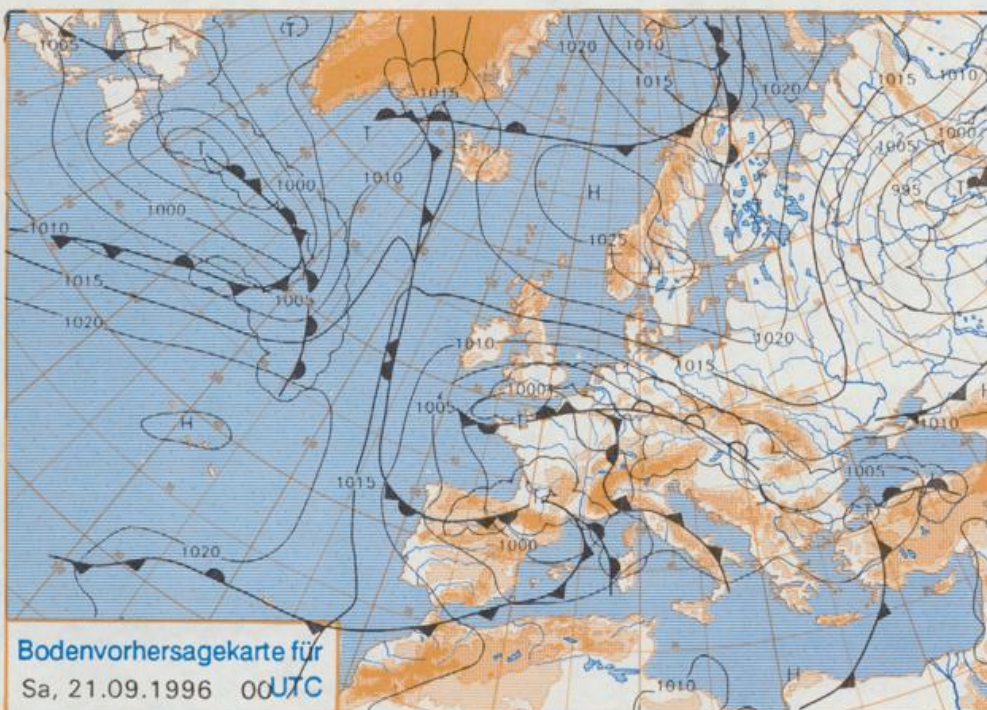


Stereographische Projektion 1 : 60 000 000 60°N



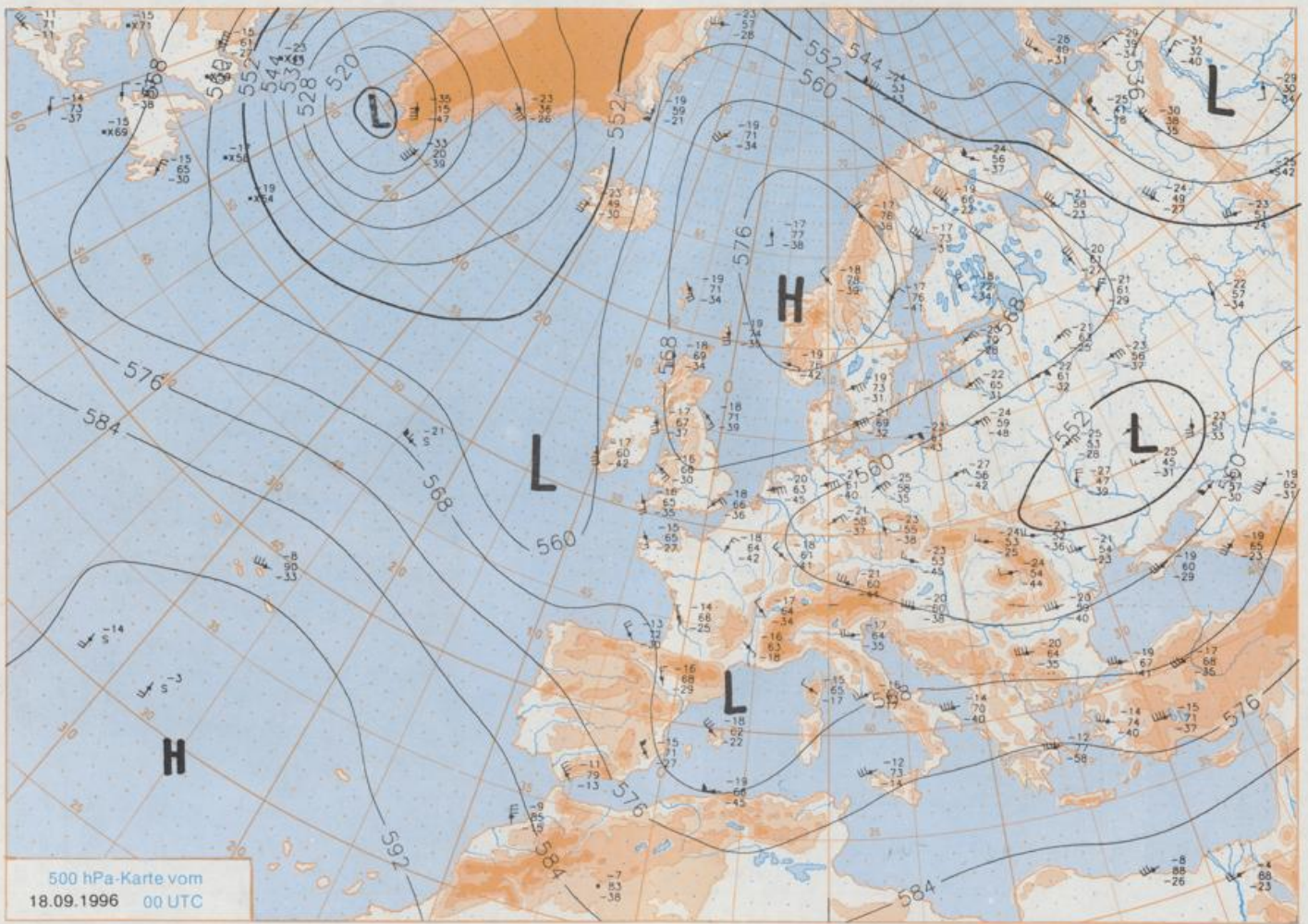
Deutschland-Vorhersage für Freitag, 20.09.96

Das zunehmend komplexe Tief über dem südwestlichen Europa gewinnt mit seinem Niederschlagsfeld Einfluß auf Deutschland, insbesondere den Mittelgebirgsraum. Im Norden überwiegt zunächst die Wirkung des Hochs über dem Nordmeer. Im Süden besteht weiterhin eine Lee-wirkung infolge einer Strömung, die vorderseitig eines Tiefs über Frankreich über die Alpen nach Norden gerichtet ist.

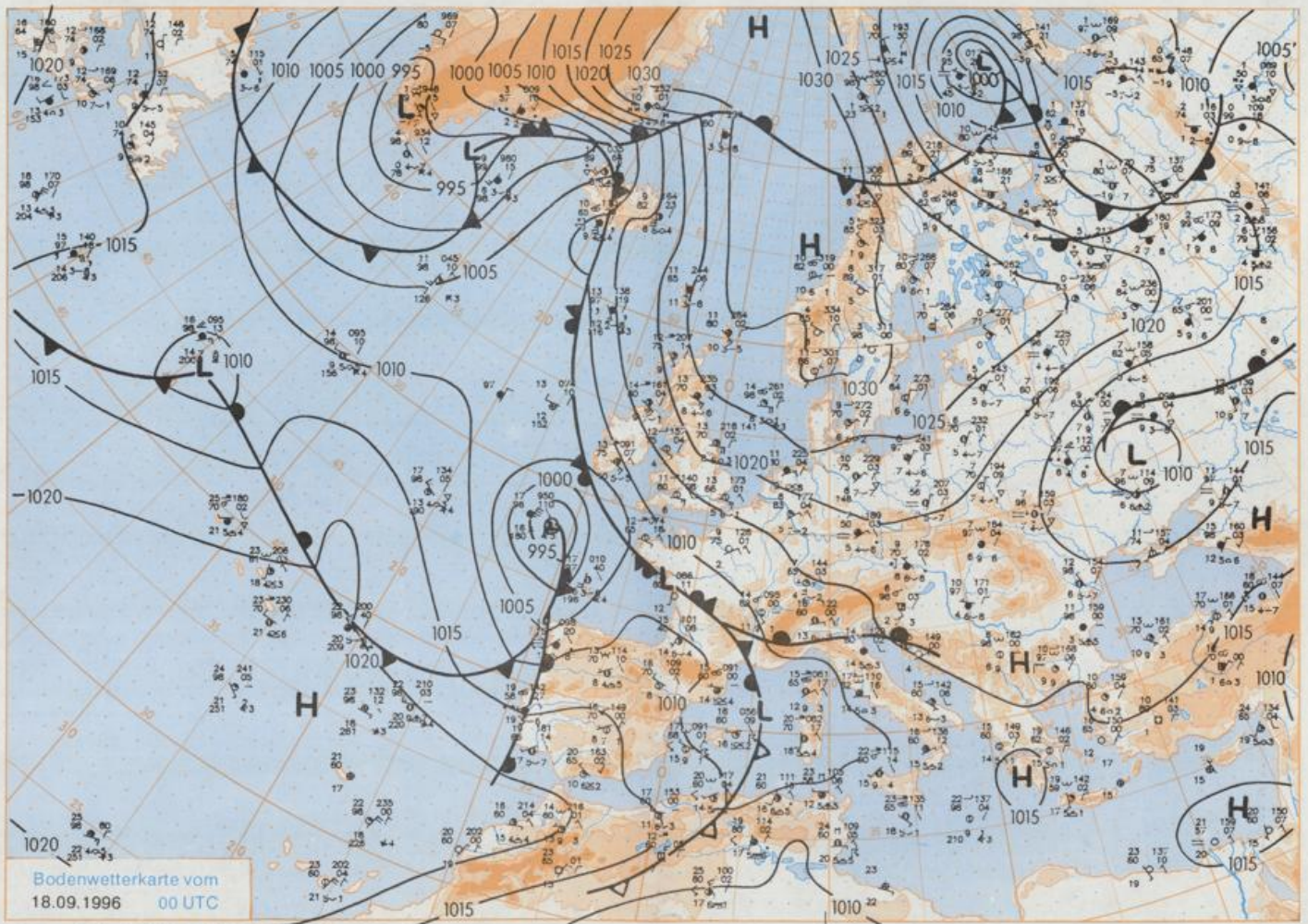
Demnach ist es am Freitag im nördlichen Norddeutschland heiter bis gering bewölkt, wobei nach Nachtwerten von etwa 7°C die Tagestemperaturen auf 12 bis 15°C ansteigen und ein mäßiger bis frischer Ostwind weht. Lebhafter noch weht der Wind auf den Bergen der Mittelgebirge, wo die Temperaturen auf über 10°C ansteigen. Die Bewölkung ist stark und es regnet teilweise ergiebig, wodurch auch in den Tälern die Mittagstemperaturen kaum höher als im Kammniveau liegen. In Süddeutschland ist es bewölkt mit Auflockerungen im Alpenvorland. Dabei steigen die Temperaturen nach relativ milder Nacht bis 19°C an.

Weitere Aussichten für Samstag, 21.09.96

Im Nordosten noch sonnig, sonst meist wolkig und vor allem im Südwesten und Westen gelegentlich Regen. Temperaturen wenig verändert.



Stereographische Projektion 1 : 30 000 000 60°N



Bodenwetterkarte vom
18.09.1996 00 UTC

Stereographische Projektion 1 : 30 000 000 60°N

Wettermeldungen von Mittwoch, dem 18. September 1996 06 UTC

Station	Bar.- höhe (m)	Luftdr. rad.NN (hPa)	Wetter	Wind km/h	Deutschland Temperaturen (Grad C)					Sonne Vord. Std.	RR 24h mm	Schnee höhe cm	Extremwerte der Lufttemperatur in der Dekade vom 11.09. bis 20.09.					
					Luft	Tau- punkt	Max.	Mittel	Nacht				seit	Tmax	Datum	Tmin	Datum	
					2 m		Vortag	2 m	5 cm									
Heigoland	8	1024.0	stark bew.	E	33	12.5	7.4	14.9	13.4	11.9	11	11.1	0.3	1952	21.8	14.09.1969	6.5	20.09.1952
List / Sylt	29	1025.3	leicht bew.	ENE	24	9.5	7.0	16.0	12.1	9.4	8	11.9		1937	24.8	14.09.1969	6.2	17.09.1937
Leck	17	1024.2	wolkig	NE	9	10.0	7.5	16.9	12.2	10.0	9	10.2		1974	24.0	18.09.1989	-0.7	18.09.1977
Musum	37	1024.8	stark bew.	ENE	29	10.6	9.0	15.5	11.4	10.6	10	9.6	0.0					
Schleswig	48	1024.8	stark bew.	ENE	13	11.0	8.7	14.8	12.0	10.9	10	8.0	0.0	1947	30.6	20.09.1947	2.5	17.09.1993
Kiel			keine Eldung bis 2		3	09.96								1940	29.7	16.09.1947	1.6	13.09.1986
Westermarkdf. Arken	8	1024.7	Schauer	ENE	18	11.3	8.2	14.7	11.6	10.8	10	6.4	3					
Westermarkdf. Arken	42	1025.4	stark bew.	ENE	5	10.2	7.4	13.6	11.8	10.2	9	0.7	0.5	1951	25.9	19.09.1989	5.5	11.09.1986
Norderney	16	1023.1	leicht bew.	E	17	10.1	7.2	16.1	13.0	10.0	9	10.4		1947	29.5	16.09.1947	5.8	19.09.1972
Bremerhaven	11	1023.3	stark bew.	E	11	9.3	6.9	15.6	11.5	9.3	7	9.0	0.4	1949	27.3	13.03.1969	3.9	18.09.1962
Cuxhaven	12	1023.7	wolkig	E	24	10.6	8.5	18.1	12.7	10.6	9	9.6	0.0	1946	31.4	16.09.1947	3.3	18.09.1962
Hamburg/Flugh.	15	1023.9	wolkig	NE	11	9.7	8.0	15.4	13.2	9.5	9	5.4	0.0	1891	32.3	16.09.1947	-0.6	18.09.1977
Lübeck	15	1023.9	leicht bew.	E	11	7.6	6.2	14.8	9.2	7.6	4	2.5	1.1	1890	32.4	12.09.1919	0.3	19.09.1993
Boltenhagen	17	1024.2	leicht bew.	ESE	24	11.0	8.4	13.7	12.0	10.9	10	2.6	0.9	1951	28.8	13.09.1951	2.3	16.09.1952
Schwerin	68	1023.9	stark bew.	E	9	9.4	7.5	14.5	10.5	9.4	9	2.7	0.2	1946	32.0	16.09.1947	2.1	17.09.1971
Warnemünde	10	1024.5	leicht bew.	E	4	9.3	7.3	13.6	11.7	9.1	6	1.6	0.8	1951	28.8	13.09.1951	4.9	17.09.1952
Teterow	50	1024.3	stark bew.	NE	9	8.7	8.0	14.0	10.0	8.7	8	1.3	1.1	1947	30.6	16.09.1947	1.3	19.09.1972
Barth	7	1024.7	wolkig	ENE	4	6.3	4.8	13.1	11.0	5.9	3	0.4	3	1967	31.5	17.09.1975	-0.8	17.09.1971
Greifswald	6	1024.5	leicht bew.	E	4	6.1	5.7	13.5	11.3	6.0	3	2.1	0.3	1951	29.7	19.09.1989	1.8	18.09.1977
Ueckermünde	7	1025.1	stark bew.	SSE	13	10.2	7.6	12.3	11.5	10.1	9		0.0	1951	31.3	13.09.1951	-0.4	16.09.1952
Emden	12	1022.3	stark bew.	E	17	9.3	8.3	16.5	12.1	8.0	6	9.9		1947	29.8	16.09.1947	2.2	20.09.1972
Oldenburg	20	1022.4	stark bew.	ENE	11	9.7	7.7	15.7	11.3	9.3	8	8.6						
Bremen/Flugh.	5	1022.4	stark bew.	ENE	17	9.8	7.6	15.9	10.8	9.7	9	8.6	0.0	1890	33.4	16.09.1947	-0.2	11.09.1986
Soltau	78	1022.8	bedeckt	ENE	11	8.7	7.2	14.9	9.5	8.6	8	5.0	0.4	1947	34.7	16.09.1947	-0.8	16.09.1971
Boizenburg	46	1023.9	stark bew.	ENE	15	9.3	8.0	14.6	10.4	9.3	9	4.5	0.0	1951	29.6	17.09.1961	0.1	17.09.1971
Lüchow	18	1023.1	stark bew.	NE	9	9.1	8.2	13.2	9.2	9.0	9	3.7	2.0	1955	29.6	17.09.1961	-1.7	17.09.1971
Seehausen/Altm.	23	1023.4	stark bew.	ENE	11	9.1	7.3	12.8	9.4	9.0	9	0.8	0.1					
Marnitz	85	1023.6	stark bew.	NE	8	8.8	7.2	11.9	9.3	8.5	7	X	2	1951	29.4	17.09.1961	-0.7	17.09.1971
Neuruppin	39	1023.1	stark bew.	NE	13	9.3	7.8	12.1	9.9	9.2	9	0.1	0.1	1958	28.1	19.09.1989	0.4	17.09.1971
Neubrandenburg	80	1024.2	stark bew.	NE	11	8.6	7.9	11.8	9.7	8.3	8		0.7					
Angermünde	55	1023.3	stark bew.	NNE	11	8.7	8.2	12.1	10.1	8.6	6		0.0	1951	30.7	19.09.1989	-0.4	16.09.1952
Lingen	26	1021.0	stark bew.	ENE	11	10.0	7.5	17.3	11.2	10.0	9	8.9	0.0	1951	28.4	14.09.1964	2.0	19.09.1962
Münst.-Osn./Flugh.	53	1020.0	stark bew.	ENE	11	9.8	7.5	16.0	11.4	9.7	9	10.0						
Osnabrück	97	1020.0	stark bew.	E	17	9.3	7.4	15.8	10.2	9.3	9	5.7	0.0	1952	28.6	12.09.1959	1.6	19.09.1962
Diepholz	43	1021.7	stark bew.	ENE	15	9.4	7.4	16.5	10.0	9.4	9	5.4	0.0	1952	29.1	12.09.1959	0.3	19.09.1962
Bad Salzuflen	139	1020.5	stark bew.	E	8	9.6	6.6	15.2	9.9	8.9	9	6.8	0.0	1935	30.2	12.09.1959	0.4	19.09.1977
Hannover/Flugh.	59	1021.4	bedeckt	ENE	15	9.0	7.0	15.6	9.5	8.9	9	6.0	0.4	1936	33.0	16.09.1947	-0.6	19.09.1977
Braunschweig	88	1021.7	stark bew.	E	15	8.8	6.8	14.0	9.5	8.7	9	5.3	0.0	1891	33.7	16.09.1947	0.6	19.09.1977
Gardelegen	48	1022.3	stark bew.	ENE	11	8.8	7.5	12.7	9.4	8.7	8	2.2	0.2	1947	32.9	12.09.1947	-3.1	17.09.1971
Magdeburg	85	1022.0	leicht bew.	ENE	13	8.2	7.0	12.0	8.7	7.9	6	1.0	0.4	1947	33.6	13.09.1947	0.0	17.09.1971
Potsdam	100	1022.8	stark bew.	ENE	11	8.7	7.4	12.1	9.4	7.9	7		0.2	1893	34.1	12.09.1919	0.6	19.09.1904
Berlin-Temp.	49	1023.0	stark bew.	ENE	13	9.1	7.0	12.3	10.1	9.0	8	0.1	0.1	1876	34.2	12.09.1919	0.5	17.09.1886
Lindenberg	104	1022.6	leicht bew.	ENE	11	8.0	7.1	12.1	9.0	7.9	7		0.0	1947	32.3	20.09.1947	1.6	17.09.1971
Manschnow	16	1022.5	leicht bew.	ENE	13	8.3	7.2	12.7	9.8	8.1	7		0.2					
Düsseldorf/Flugh.	41	1017.9	leicht bew.	ENE	24	8.8	7.1	16.2	11.2	7.9	6	11.3		1969	29.0	18.09.1989	0.7	16.09.1971
Bocholt	24	1018.6	leicht bew.	ENE	17	8.5	7.6	15.8	10.5	7.8	7	11.1		1947	31.2	13.09.1947	-0.2	19.09.1977
Essen	161	1018.4	leicht bew.	ENE	18	7.9	6.7	15.0	10.8	7.8	7	10.3		1935	30.0	12.09.1942	2.2	20.09.1952
Ludenscheid	392	1017.9	stark bew.	ENE	15	7.3	5.5	13.5	8.3	6.3	5	7.9	0.0					
Kahler Asten	859	-	in Wolken	E	28	3.6	3.6	9.4	5.4	3.6	4	4.9	0.2	1955	25.2	17.09.1961	-0.8	16.09.1971
Bad Lipspringe	158	1019.7	stark bew.	ENE	18	9.0	6.5	14.5	10.5	8.8	8	6.7	0.0	1951	30.5	12.09.1959	-0.9	16.09.1971
Kassel	233	1019.2	stark bew.	NE	13	8.7	5.7	13.7	9.4	8.7	8	6.4	0.0	1951	30.1	12.09.1959	0.9	19.09.1986
Göttingen	171	1020.1	stark bew.	ENE	15	8.6	5.4	14.0	9.3	8.6	8	2.3	0.0	1947	33.5	20.09.1947	-2.4	18.09.1959
Leinefelde	356	1019.9	stark bew.	ENE	31	7.0	5.4	12.1	8.0	6.9	7	2.5	0.0	1957	30.2	17.09.1975	-1.0	16.09.1971
Braunlage	610	1020.6	bedeckt	ENE	21	4.8	4.4	9.3	6.3	4.7	5	3.0	4	1936	30.3	16.09.1947	0.2	16.09.1979
Brocken	1153	-	in Wolken	E	52	1.4	1.4	3.3	2.3	1.2	2	3.1	12	1951	23.6	17.09.1961	-1.3	16.09.1971
Artern	166	1020.8	stark bew.	ENE	24	8.1	7.3	13.2	9.3	8.0	7	1.7	2	1954	30.8	17.09.1961	0.6	20.09.1962
Leipzig/Flugh.	149	1020.7	stark bew.	ENE	24	7.7	6.7	12.5	9.1	7.3	7	0.3	0.3	1951	31.6	13.09.1951	1.3	18.09.1959
Wittenberg	106	1021.7	wolkig	NE	11	7.0	6.2	11.9	9.6	6.7	5		1	1951	31.6	17.09.1975	1.1	18.09.1959
Oschatz	152	1021.1	bedeckt	ENE	9	7.6	6.9	11.4	8.8	7.2	4	0.1	2					
Dresden/Flugh.	232	1020.7	stark bew.	ENE	17	7.5	6.6	10.1	8.2	6.9	6		1	1917	33.0	13.09.1947	1.4	17.09.1971
Doberlug-Kir.	100	1022.2	wolkig	ENE	13	7.0	6.3	11.5	9.4	5.8	3		0.3	1951	31.6	17.09.1975	-0.1	18.09.1959
Cottbus	70	1022.0	wolkig	ENE	11	8.2	7.3	11.5	9.7	7.5	6		0.3	1951	33.3	17.09.1975	0.0	14.09.1973
Görlitz	238	1020.9	bedeckt	NE	8	7.4	6.9	9.5	7.8	6.7	6		1	1951	32.1	17.09.1975	0.0	18.09.1977
Aachen	205	1016.7	leicht bew.	ENE	4	5.8	4.7	16.4	9.2	5.8	4	10.7		1891	32.8	13.09.1947	0.0	11.09.1944
Nuerbg.-Barw.	486	1016.0	stark bew.	E	24	6.8	4.6	12.1										