

Amtsblatt des Deutschen Wetterdienstes

D 7311 A
ISSN 0936-5818

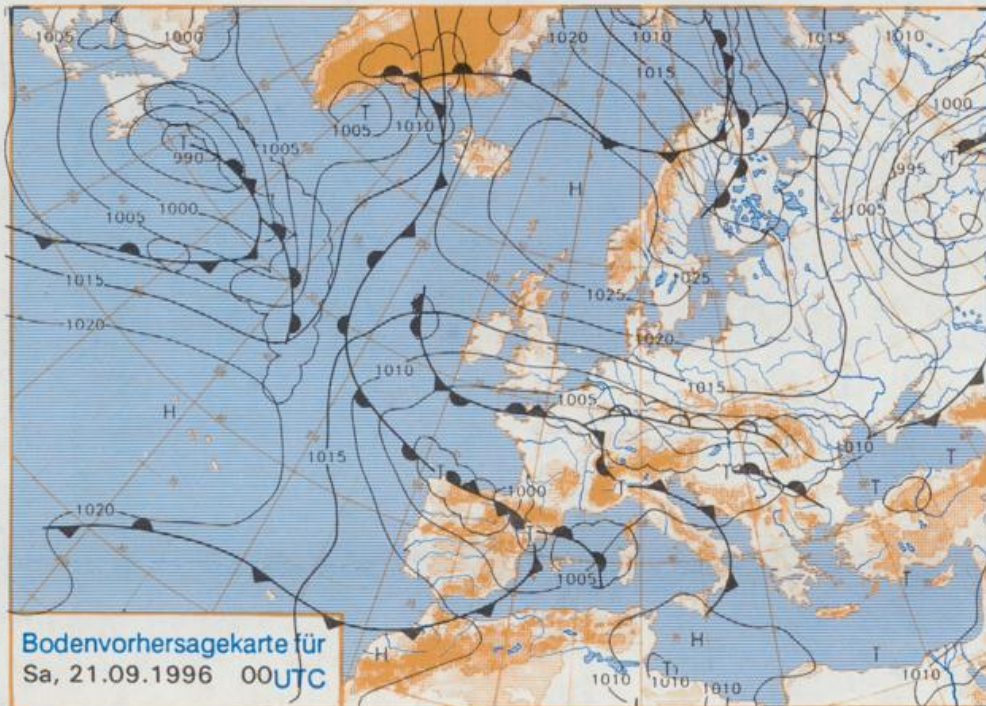
Schutzgebühr monatlich DM 27,50
einschließlich Versandkosten,
Einzelpreis DM 1,25
zuzüglich Versandkosten

Druck und Verlag: Deutscher Wetterdienst
Frankfurter Straße 135, 63067 Offenbach
Postanschrift: 63004 (Postfach), Telefon: (0 69) 80 62-22 83
Telex: 4152871, Telefax: (0 69) 80 62-24 84
Postgirokonto Frankfurt: BLZ 500 100 60, Kto.-Nr. 490 31 -606
Erscheint täglich; nur Postbezug

Jahrgang 1996

Donnerstag, den 19. September

Nummer: 263



Stereographische Projektion 1 : 60 000 000 60°N

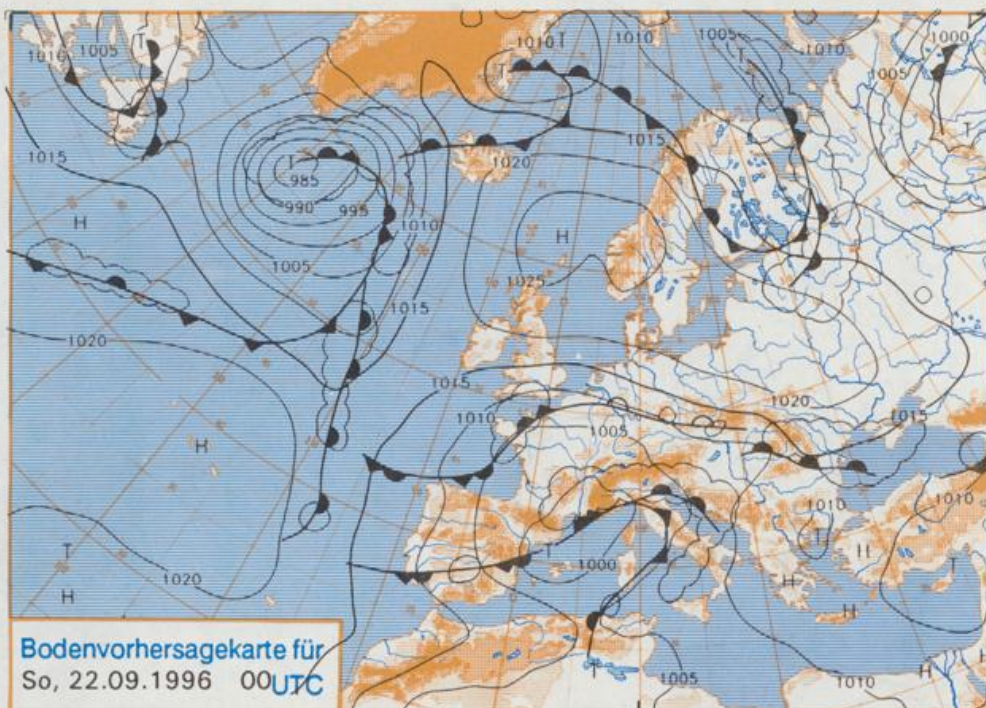
Deutschland-Vorhersage für Samstag, 21.09.96

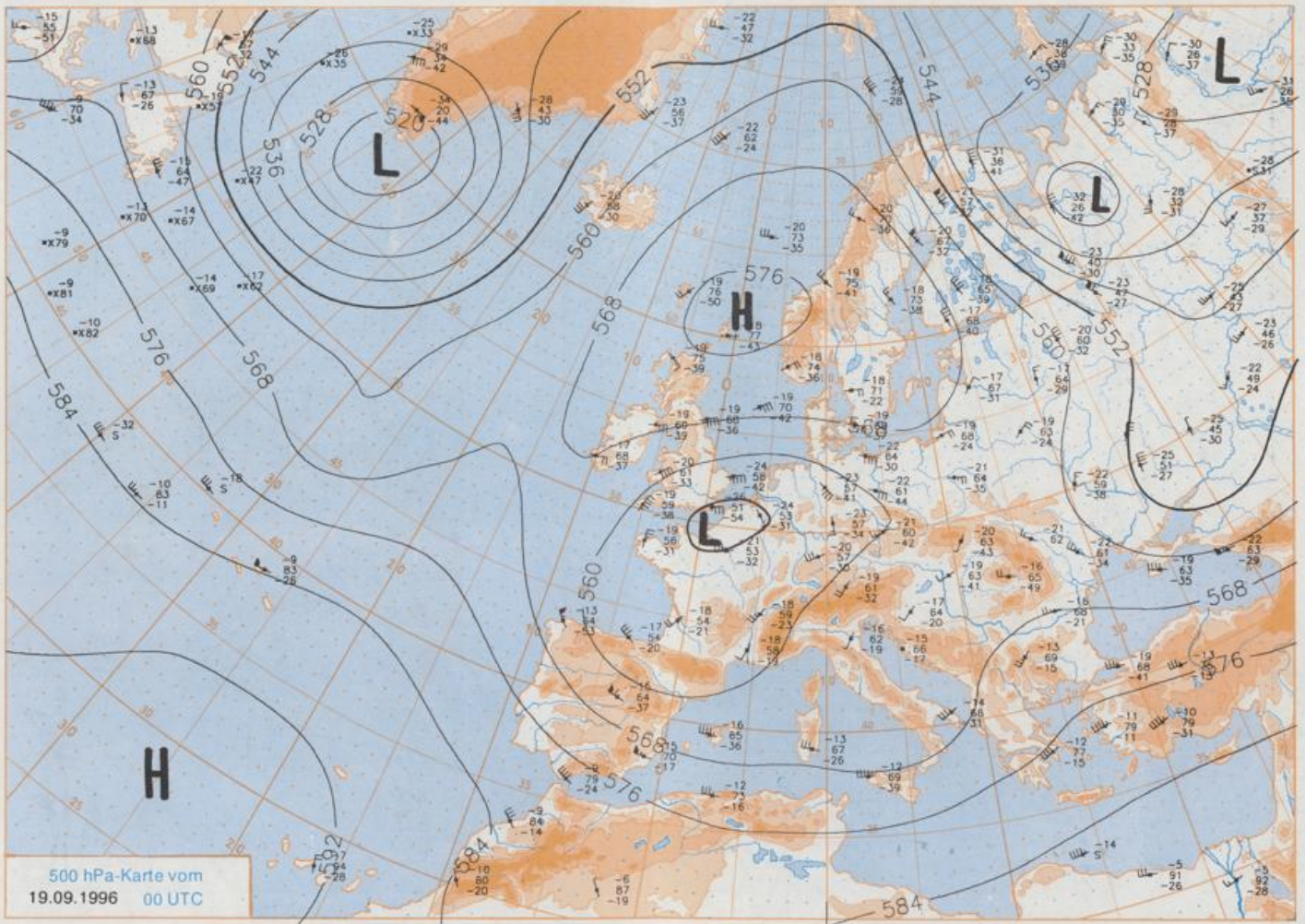
Deutschland liegt auch am Samstag an der Südflanke eines kräftigen skandinavischen Hochs in einer östlichen Luftströmung.

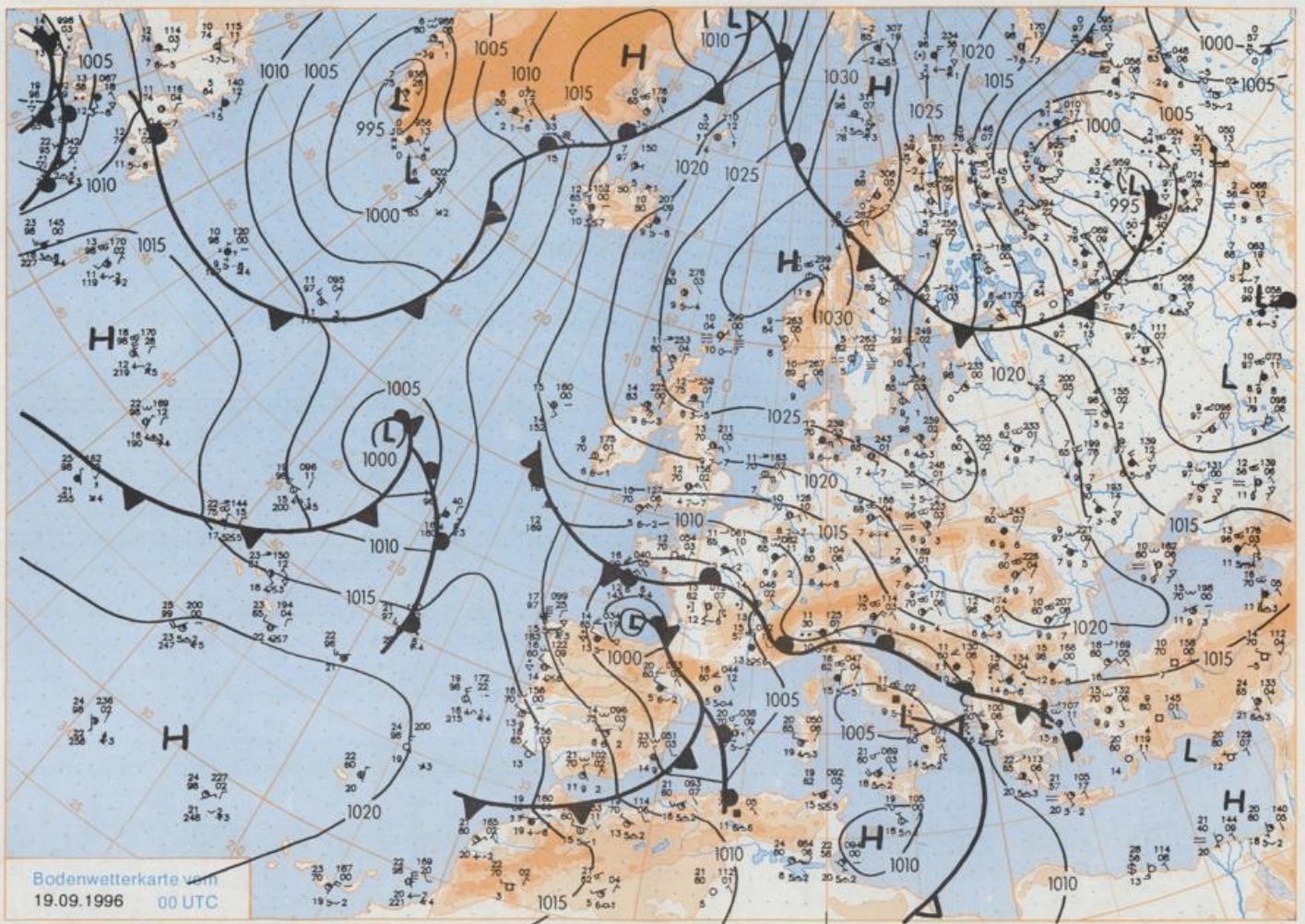
Im Süden und in der Mitte Deutschlands überwiegt stärkere Bewölkung und es kommt zu einzelnen, meist leichten Regenfällen. Im Norden scheint die Sonne und es bleibt trocken. Nach etwa 6 bis 11°C am Morgen steigen die Temperaturen tagsüber auf 14 bis 18°C. Dabei weht ein Ostwind, der im Süden teilweise nur schwach ist, sonst aber allgemein mäßig bis frisch, in höheren Lagen auch stark.

Weitere Aussichten für
Sonntag, 22.09.96

Wenig Änderung.







Wettermeldungen von Donnerstag, dem 19. September 1996 06 UTC

Station	Bar.- höhe (m)	Luftdr. red.(hPa)	Wetter	Wind km/h	Temperaturen (Grad C)					Sonne Vor- st.	RR 24h mm	Schnee höhe cm	Extremwerte der Lufttemperatur in der Dekade vom 11.09. bis 20.09.					
					Tages		Nacht		Tmin				Datum	Tmin	Datum			
					Tau- punkt	Max	Mittel	Min								2 m	5 cm	
Helgoland	8	1021.6	leicht bew.	E	54	11.3	6.6	14.9	13.4	11.0	10	6.6		1952	21.8	14.09.1969	6.5	20.09.1952
List / Sylt	29	1022.4	leicht bew.	ENE	21	9.8	7.9	15.2	12.0	9.6	8	8.0		1937	24.8	14.09.1969	6.2	17.09.1993
Leck	17	1022.5	wolkig	E	15	9.3	6.2	15.8	11.8	8.5	4	5.3	0.0	1974	24.0	18.09.1989	-0.7	18.09.1977
Husum	37	1022.4	wolkig	E	13	7.9	6.8	15.5	10.2	6.3	3	4.9	0.2					
Schleswig	48	1022.4	wolkig	ESE	11	8.9	5.6	14.9	11.9	8.8	6	3.9	0.0	1947	30.6	20.09.1947	2.5	17.09.1993
Kiel	31	1022.2	wolkig	ESE	11	9.4	5.1	14.5	11.7	8.2	7	5.4	0.0	1940	29.7	16.09.1947	1.6	13.09.1986
Westermarckd.	8	1022.5	wolkig	E	26	10.6	4.2	13.4	11.6	9.2	8	3.3	0.0					
Arkona	42	1024.0	wolkig	E	24	10.3	5.1	14.5	11.7	10.1	8	3.5	0.3	1951	25.9	19.09.1989	5.5	11.09.1986
Norderney	16	1019.5	leicht bew.	E	21	8.6	6.1	15.7	12.2	8.4	7	8.0		1947	29.5	16.09.1947	5.8	19.09.1972
Bremerhaven	11	1019.9	wolkenlos	E	18	6.3	4.4	15.7	11.4	6.2	4	8.8		1949	27.3	13.09.1969	3.9	18.09.1962
Cuxhaven	12	1020.8	wolkenlos	E	37	8.8	6.4	16.6	12.2	8.7	7	9.7		1946	31.4	16.09.1947	3.3	18.09.1962
Hamburg/Flugh.	15	1020.9	wolkenlos	ENE	17	5.8	4.0	17.0	11.0	5.6	3	6.9		1891	32.3	16.09.1947	-0.6	18.09.1977
Lübeck	15	1021.8	wolkenlos	ENE	9	4.5	3.4	16.6	9.4	3.7	-0	4.8		1890	32.4	12.09.1919	0.3	19.09.1993
Boltenhagen	17	1022.4	leicht bew.	ESE	30	8.1	5.1	14.6	11.6	8.1	7	5.4		1951	28.8	13.09.1951	2.3	16.09.1952
Schwerin	68	1021.8	wolkenlos	E	11	5.4	3.7	15.2	10.2	5.4	4	3.1		1948	32.0	16.09.1947	2.1	17.09.1971
Warnemünde	10	1022.9	wolkig	ESE	8	7.2	4.0	14.6	10.5	7.2	5	7.2	0.0	1951	28.8	13.09.1951	4.9	17.09.1952
Teterow	50	1022.7	wolkenlos	E	9	4.0	3.3	15.1	9.9	3.8	0	3.5		1947	30.6	16.09.1947	1.3	19.09.1972
Barth	7	1023.5	stark bew.	ESE	5	7.4	4.1	14.0	10.2	7.3	4	4.5	0.0	1967	31.5	17.09.1975	-0.8	17.09.1971
Greifswald	6	1023.5	leicht bew.	E	8	6.0	4.3	13.5	9.2	5.3	2	5.2		1951	29.7	19.09.1989	1.8	18.09.1977
Ueckermünde	7	1024.2	leicht bew.	SSE	9	5.7	3.3	13.9	10.6	5.4	3	3.5		1951	31.3	13.09.1951	-0.4	16.09.1952
Emden	12	1018.2	wolkenlos	ENE	21	6.5	5.1	15.9	10.9	6.3	5	7.3		1947	29.8	16.09.1947	2.2	20.09.1972
Oldenburg	20	1018.4	wolkenlos	ENE	18	5.1	3.5	14.8	10.7	5.1	4	5.3						
Bremen/Flugh.	5	1018.3	leicht bew.	ENE	22	5.4	3.9	15.2	10.8	5.1	4	3.3		1890	33.4	16.09.1947	-0.2	11.09.1986
Sothau	78	1019.4	stark bew.	E	11	4.5	3.4	14.7	10.0	4.3	3	3.8		1947	34.7	16.09.1947	-0.8	16.09.1971
Boizenburg	46	1021.2	wolkenlos	ENE	18	4.9	3.8	15.0	10.2	4.7	4	2.2		1951	29.6	17.09.1981	0.1	17.09.1971
Lüchow	18	1020.4	bedeckt	E	9	5.2	4.4	15.7	10.4	4.4	3	2.6		1955	29.6	17.09.1981	-1.7	17.09.1971
Seehausen/Altm.	23	1020.9	bedeckt	E	18	6.0	4.4	15.8	10.1	4.4	4	3.0						
Mernitz	85	1021.7	leicht bew.	E	9	4.8	3.4	14.5	8.8	3.4	0	X		1951	29.4	17.09.1981	-0.7	17.09.1971
Neuruppin	39	1021.4	leicht bew.	ENE	15	5.3	4.1	15.0	10.0	5.3	4	6.4		1958	28.1	19.09.1989	0.4	17.09.1971
Neubrandenburg	80	1022.9	stark bew.	ENE	17	5.3	4.3	14.4	8.6	3.0	1	2.2						
Angermünde	55	1022.4	wolkenlos	ENE	13	3.6	3.0	14.9	9.0	2.8	-1	8.3		1951	30.7	19.09.1989	-0.4	16.09.1952
Lingen	26	1016.4	stark bew.	ENE	9	7.5	5.2	15.6	11.2	7.2	6	4.5		1951	28.4	14.09.1964	2.0	19.09.1962
Münst.-Osn./Flugh.	53	1015.4	leicht bew.	E	9	7.3	5.7	14.6	11.1	7.2	6	4.8						
Osnabrück	97	1016.4	stark bew.	E	18	7.3	5.6	14.4	11.3	7.1	6	3.2	0.0	1952	28.6	12.09.1959	1.6	19.09.1962
Diepholz	43	1017.6	stark bew.	E	21	6.8	4.8	14.3	10.9	6.8	6	1.8		1952	29.1	12.09.1959	0.3	19.09.1962
Bad Salzungen	139	1015.7	wolkig	NE	13	7.0	5.1	13.5	10.2	6.9	5	4.3	0.0	1935	30.1	22.09.1959	0.4	19.09.1977
Herzogenrath	59	1017.8	stark bew.	E	21	6.7	4.7	14.6	11.0	6.6	6	2.2		1936	33.0	16.09.1947	-0.6	19.09.1977
Braunschweig	88	1018.2	stark bew.	E	17	6.9	5.0	14.5	11.1	6.3	5	5.9		1891	33.7	16.09.1947	0.6	19.09.1971
Gardelegen	48	1019.2	stark bew.	E	13	6.8	5.5	15.6	11.1	5.2	4	5.1		1947	32.9	12.09.1947	-3.1	17.09.1971
Magdeburg	85	1018.5	bedeckt	ENE	15	7.1	5.5	14.7	10.3	6.3	5	2.5	0.0	1947	33.6	13.09.1947	0.0	17.09.1971
Potsdam	100	1020.5	stark bew.	E	26	7.0	5.4	16.0	10.4	6.4	5	6.4		1893	34.1	12.09.1919	0.6	19.09.1964
Berlin-Temp.	49	1021.2	stark bew.	E	17	6.4	4.7	15.5	10.0	5.5	4	7.7		1876	34.2	12.09.1919	0.5	17.09.1866
Lindenberg	104	1020.9	stark bew.	E	15	6.1	5.2	15.4	10.2	6.1	6	6.7		1947	32.3	20.09.1947	1.6	17.09.1971
Manschnow	16	1021.3	leicht bew.	E	21	5.0	4.5	13.9	9.7	4.9	4	10.5						
Düsseldorf/Flugh.	41	1011.9	wolkig	ENE	26	9.9	6.3	14.4	11.1	9.9	9	3.3		1969	29.0	18.09.1989	0.7	16.09.1971
Bocholt	24	1013.1	leicht bew.	ENE	22	7.9	5.8	14.9	10.7	7.4	6	5.2		1947	31.2	13.09.1947	-0.2	19.09.1977
Essen	161	1012.8	stark bew.	ENE	30	8.9	6.1	13.6	10.4	8.8	8	3.5		1935	30.0	12.09.1942	2.2	20.09.1962
Luedenscheid	392	1012.1	stark bew.	E	17	8.1	5.5	12.0	8.5	7.7	7	1.4	0.0	1955	25.2	17.09.1981	-0.8	16.09.1971
Kahler Asten	859	-	in Wolken	E	30	3.9	3.9	7.8	4.7	3.9	4	1.5	0.3	1951	30.5	12.09.1959	-0.9	16.09.1971
Bad Lippspringe	158	1015.1	bedeckt	NE	9	7.9	5.4	13.4	10.1	7.4	6	3.2	0.0	1951	30.1	12.09.1959	0.9	19.09.1986
Kassel	233	1014.7	stark bew.	NNE	8	8.7	6.1	12.2	10.3	8.6	8	1.8		1947	33.5	20.09.1947	-2.4	18.09.1959
Göttingen	171	1015.9	stark bew.	E	22	8.6	5.5	13.7	10.7	8.0	6	4.1	0.0	1957	30.2	17.09.1975	-1.0	16.09.1971
Leinefelde	350	1015.6	stark bew.	E	31	6.5	5.4	11.4	8.5	6.3	6	2.7	0.1	1936	30.3	16.09.1947	0.2	16.09.1979
Braunlage	616	1018.9	Nebel	ENE	21	4.2	4.0	9.0	6.4	4.0	4	0.6	0.2	1951	23.6	17.09.1961	-1.3	16.09.1971
Brocken	1153	-	in Wolken	ESE	55	1.2	1.2	3.8	2.5	1.1	1	1		1954	30.8	17.09.1961	0.6	20.09.1962
Artern	168	1016.7	stark bew.	ENE	28	7.6	6.3	13.5	10.1	7.4	6	3.0		1951	31.6	13.09.1951	1.3	18.09.1959
Leipzig/Flugh.	149	1017.4	stark bew.	ENE	22	7.5	5.5	14.3	9.6	6.8	6	0.9	0.4	1951	31.6	17.09.1975	1.1	18.09.1959
Wittenberg	106	1018.8	bedeckt	ENE	15	6.5	5.7	13.3	9.7	6.5	4	1.6						
Oschatz	152	1018.1	wolkig	ENE	15	6.5	5.7	13.3	9.7	6.5	4	1.6						
Dresden/Flugh.	232	1018.3	wolkenlos	E	18	6.1	5.2	11.9	9.0	5.8	5	3.3		1917	33.0	13.09.1947	1.4	17.09.1971
Doberflug-Kir.	100	1019.8	wolkig	E	22	7.5	5.3	14.2	9.4	7.0	6	3.6		1951	31.6	17.09.1975	-0.1	18.09.1959
Cottbus	70	1020.4	stark bew.	E	15	6.9	5.6	14.7	9.6	6.9	6	2.0	0.0	1951	33.3	17.09.1975	0.0	14.09.1973
Görlitz	238	1019.7	wolkig	E	15	6.4	5.5	10.4	8.0	5.8	5	0.3	0.0	1951	32.1	17.09.1975	0.0	18.09.1977
Aachen	205	1010.0	stark bew.	ENE	8	9.1	6.4	12.8	9.7	7.8	6	1.5	0.0	1891	32.8	13.09.1947	0.0	11.09.1944
Nuerbg.-Barw.	486	1010.2	stark bew.	E	17	7.6	5.2	10.0	8.0	7.4	6	0.4						
Köln-Bonn/Flugh.	100	1010.7	leicht bew.	E</														