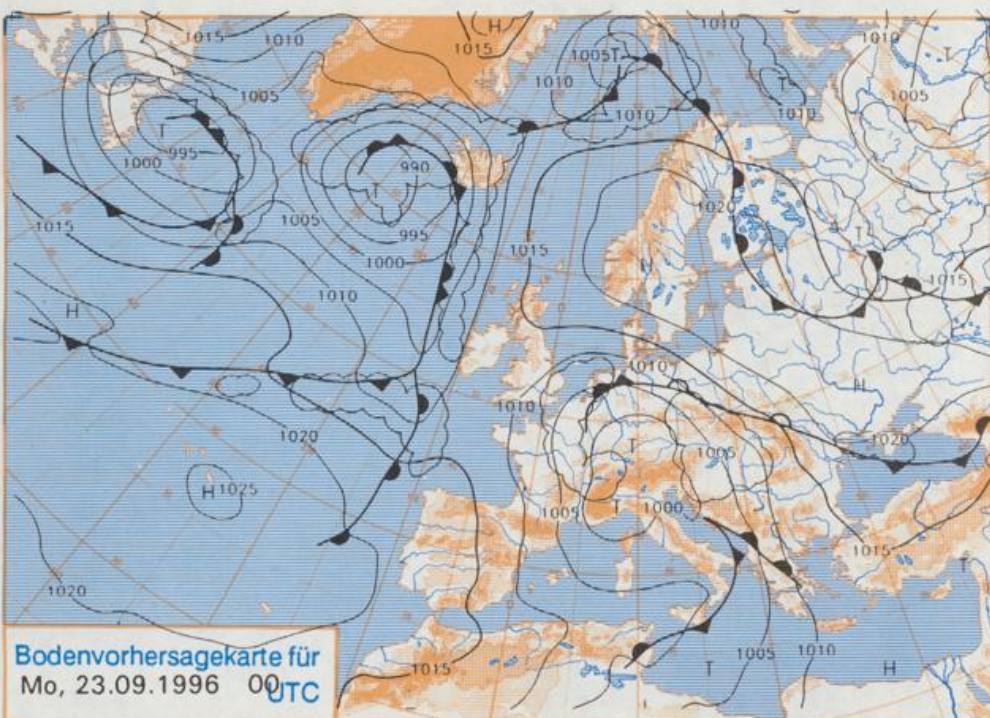


Stereographische Projektion 1 : 60 000 000 60°N



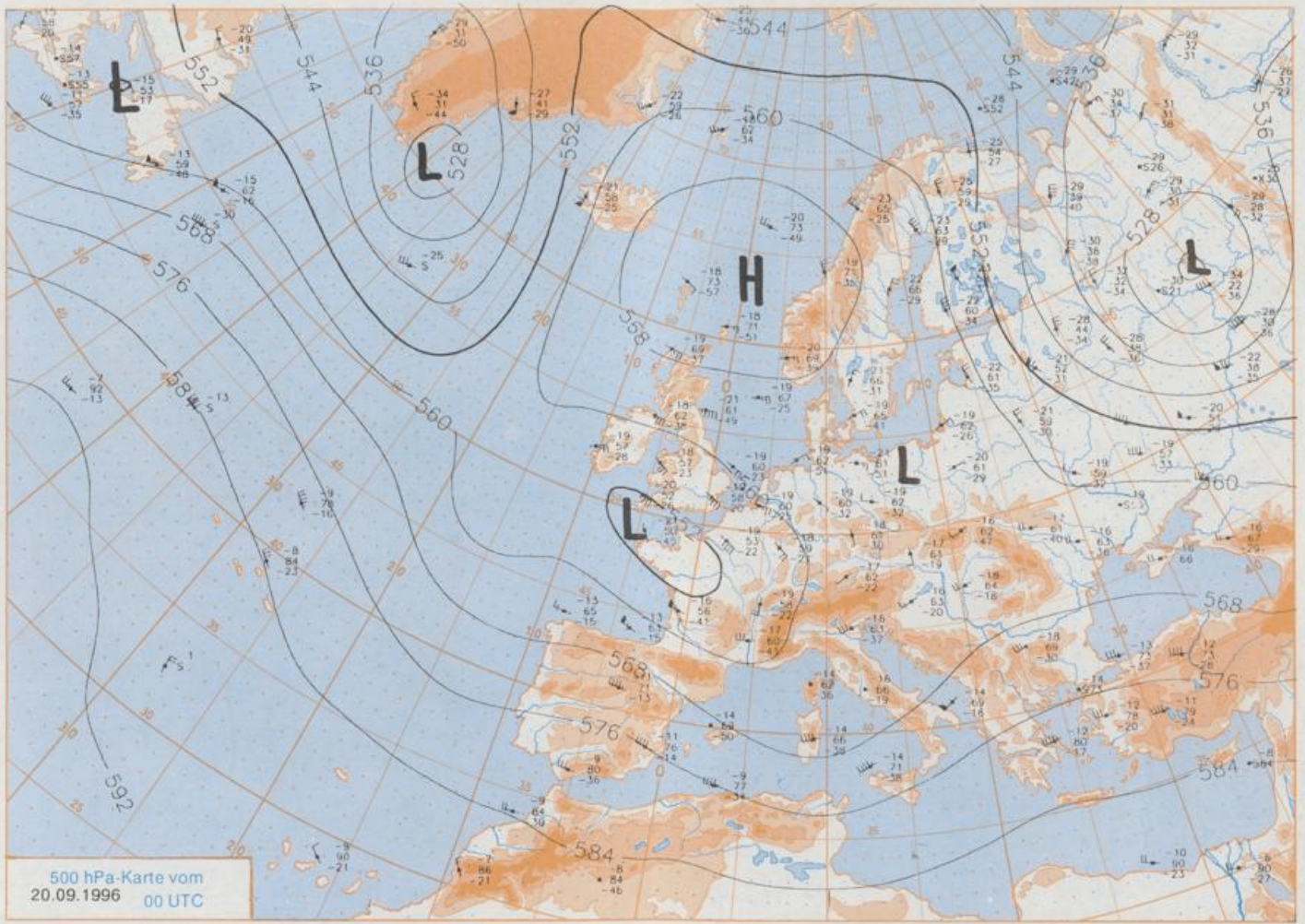
Deutschland-Vorhersage für Sonntag, 22.09.96

Zwischen einem südöstlich ausgerichteten Hoch mit Schwerpunkt über Skandinavien und einem Tief mit Kern bei Marseille treten Hebungsvorgänge auf, die insbesondere zunächst den Süden und die Mitte Deutschlands beeinflussen.

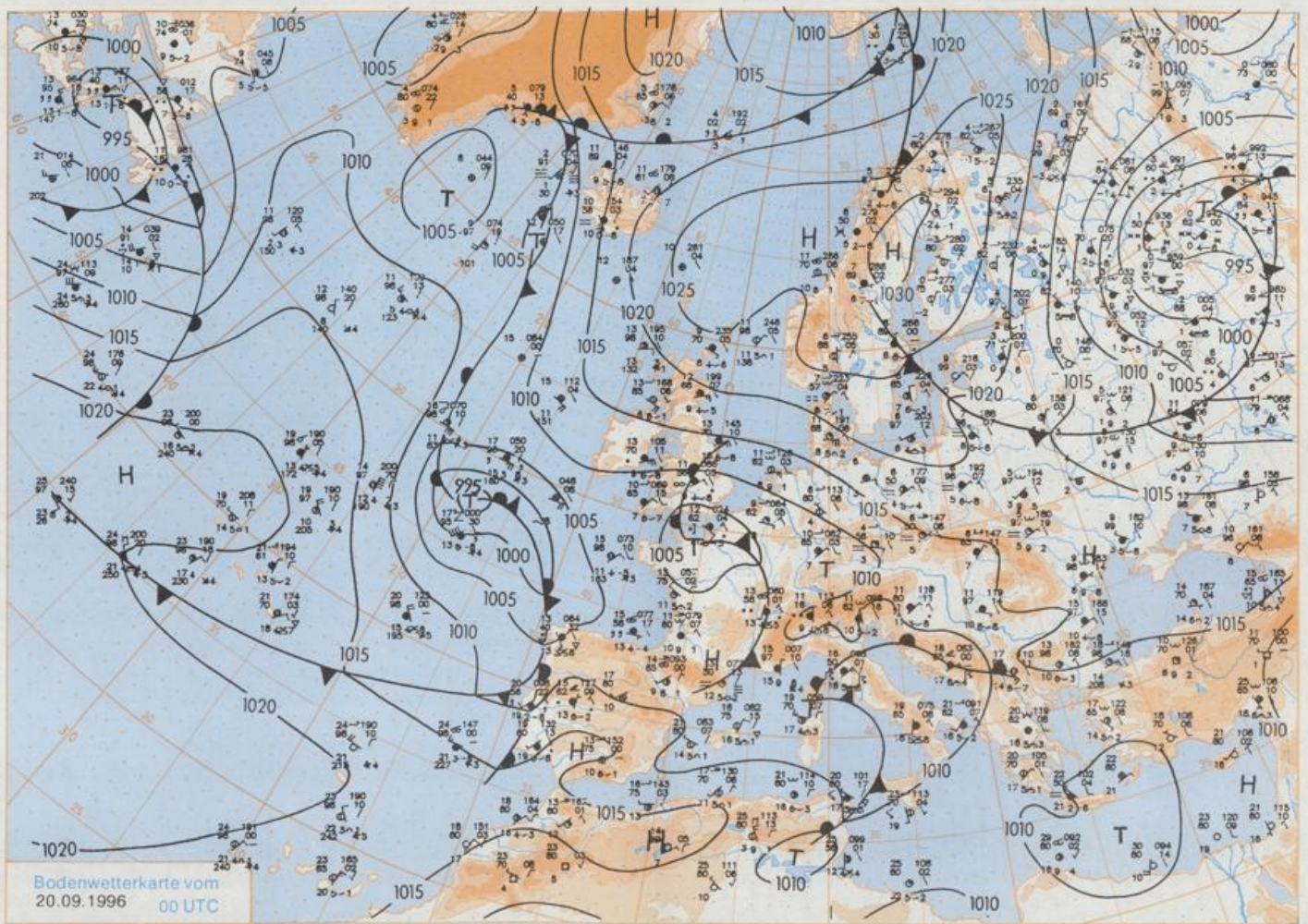
Nach nächtlichen Tiefstwerten zwischen 5 und 10°C ist es im Norden teils heiter, teils wolbig, aber trocken. In der Mitte und im Süden ist es jedoch stärker bewölkt und gelegentlich ist mit etwas Regen zu rechnen. Der östliche Wind ist mäßig bis frisch, zeitweise böig und in höheren Lagen stark. Die Tageshöchsttemperaturen liegen im Norden zwischen 14 und 16°C, sonst zwischen 17 und 21°C.

Weitere Aussichten für Montag, 23.09.96

Auch im Norden wolbig, sonst wenig Änderung.



Stereographische Projektion 1 : 30 000 000 60°N



Stereographische Projektion 1 : 30 000 000 60°N

Wettermeldungen von Freitag, dem 20. September 1996 06 UTC

Station	Bar.-höhe (m)	Luftdr. red.NN (hPa)	Wetter	Wind km/h	Temperatur (Grad C)					Sonne Vort. Std.	RR 24h mm	Schnee höhe cm	Extremwerte der Lufttemperatur in der Dekade vom 11.09. bis 20.09.					
					Deutschland								Tmax Datum	Tmin Datum	Tmax Datum			
					Luft 2 m	Tau-punkt	Max Vortag	Mittel Min	Nacht 5 cm									
Helgoland	8	1016,0	leicht bew.	E	55	10,1	5,9	14,3	12,2	10,1	9	11,2	1952	21,8	14,09.1969	6,5	20,09.1952	
List / Sylt	29	1018,0	leicht bew.	ENE	26	9,0	6,5	15,0	11,2	8,6	7	8,3	1937	24,8	14,09.1969	6,2	17,09.1993	
Leck	17	1017,9	wolkig	E	21	10,2	6,7	15,5	11,0	8,2	4	8,0	1974	24,0	18,09.1989	-0,7	18,09.1977	
Husum	37	1017,8	leicht bew.	E	13	6,7	5,4	14,0	10,1	6,6	4	9,7						
Schleswig	48	1017,7	leicht bew.	E	21	9,0	5,0	13,5	10,8	8,8	8	7,9	1947	30,6	20,09.1947	2,5	17,09.1993	
Kiel	31	1017,7	leicht bew.	E	13	8,2	4,3	13,0	10,8	8,0	7	9,9	1940	29,7	16,09.1947	1,6	13,09.1986	
Westermarckd.	8	1018,4	leicht bew.	E	24	9,6	5,1	12,8	10,6	8,6	8	6,7						
Arkona	42	1018,9	stark bew.	E	30	11,2	7,6	12,7	10,4	9,5	8	5,1	1951	25,9	19,09.1989	5,5	11,09.1986	
Norderney	16	1014,4	leicht bew.	E	28	9,1	6,5	15,1	11,6	8,7	8	11,3	1947	29,5	16,09.1947	5,8	19,09.1972	
Bremerhaven	11	1015,5	wolkig	E	18	5,3	3,3	16,1	10,5	5,2	3	10,8	1949	27,3	13,09.1969	3,9	18,09.1962	
Cuxhaven	12	1015,9	leicht bew.	E	41	7,6	6,0	15,3	11,0	7,6	6	10,9	1946	31,4	16,09.1947	3,3	18,09.1962	
Hamburg/Flugh.	15	1016,7	wolkig	ENE	18	4,7	3,3	15,9	10,3	4,5	3	11,2	1891	32,3	16,09.1947	-0,8	16,09.1977	
Lübeck	15	1017,2	wolkig	ENE	15	3,5	2,4	16,2	8,9	3,2	0	11,4	1890	32,4	12,09.1919	0,3	19,09.1993	
Boltenhagen	17	1017,8	wolkig	E	30	7,4	4,7	13,3	10,1	7,0	6	11,4	1951	28,8	13,09.1951	2,3	16,09.1952	
Schwerin	68	1017,1	wolkig	E	9	4,3	2,9	14,8	9,0	4,2	3	11,3	1946	32,0	16,09.1947	2,1	17,09.1971	
Warnemünde	10	1018,1	leicht bew.	E	11	6,1	3,8	13,9	9,1	5,3	4	9,5	1955	28,8	13,09.1951	4,9	17,09.1952	
Teterow	50	1017,5	wolkig	E	15	6,5	3,8	14,0	8,5	3,9	2	10,4	1947	30,6	16,09.1947	1,3	19,09.1972	
Barth	7	1018,4	stark bew.	E	5	6,4	4,8	12,4	8,5	3,6	1	8,2	1967	31,5	17,09.1975	-0,8	17,09.1971	
Greifswald	6	1018,3	stark bew.	E	5	4,7	4,0	12,3	7,8	3,3	0	9,0	1951	29,7	19,09.1989	1,8	18,09.1977	
Ueckermünde	7	1018,5	stark bew.	ENE	15	8,4	5,6	12,7	8,3	6,1	3	9,2	1951	31,3	13,09.1951	-0,4	16,09.1952	
Emden	12	1013,2	wolkig	E	24	6,0	5,1	15,8	10,6	6,0	5	11,0	1947	29,8	16,09.1947	2,2	20,09.1972	
Oldenburg	20	1013,3	wolkig	ENE	18	5,0	3,2	15,5	10,0	4,9	4	10,7						
Bremen/Flugh.	5	1013,6	leicht bew.	ENE	24	5,2	3,7	16,8	10,6	5,1	4	10,7	1890	33,4	16,09.1947	-0,2	11,09.1986	
Soltau	78	1014,5	wolkig	E	15	4,1	2,8	16,1	9,9	4,0	3	8,6	1947	34,7	16,09.1947	-0,8	16,09.1971	
Boizenburg	46	1016,6	wolkig	E	21	4,1	3,2	15,6	9,6	3,7	3	9,6	1951	29,6	17,09.1961	0,1	17,09.1971	
Lüchow	18	1015,4	leicht bew.	NE	15	4,2	3,1	16,7	10,1	4,0	3	8,1	1955	29,6	17,09.1961	-1,7	17,09.1971	
Seehausen/Altm.	23	1015,9	leicht bew.	ENE	9	2,3	1,2	15,1	8,5	2,2	-1	X	1951	29,4	17,09.1961	-0,7	17,09.1971	
Marnitz	85	1016,8	wolkig	ENE	18	5,7	3,2	14,9	9,4	5,1	3	9,8	1958	28,1	19,09.1989	0,4	17,09.1971	
Neuruppin	39	1016,0	wolkig	ENE	11	3,2	2,6	13,8	8,4	2,1	1	10,3						
Neubrandenburg	80	1017,5	leicht bew.	NE	5	4,2	3,6	15,3	8,5	3,0	-1	10,5	1951	30,7	19,09.1989	-0,4	16,09.1952	
Angermünde	55	1016,9	stark bew.	ENE	9	7,0	4,9	14,1	10,3	6,8	6	2,4	1951	28,4	14,09.1964	2,0	19,09.1962	
Lingen	26	1011,0	stark bew.	ENE	13	6,6	5,6	15,2	11,3	6,6	5	5,2						
Münst.-Osn./Flugh.	53	1009,9	leicht bew.	ENE	18	6,9	5,3	15,6	10,5	6,8	5	3,7	1952	28,6	12,09.1959	1,6	19,09.1962	
Osnabrück	97	1011,0	stark bew.	ENE	24	6,3	4,3	15,2	10,6	5,9	5	3,6	1952	29,1	12,09.1959	0,3	19,09.1962	
Diepholz	43	1012,4	stark bew.	E	9	6,6	4,8	15,9	10,8	6,5	5	4,6	1935	30,2	12,09.1959	0,4	19,09.1977	
Bad Salzungen	139	1010,7	leicht bew.	E	28	5,8	3,7	16,5	10,8	5,7	5	5,6	1936	30,3	16,09.1947	-0,6	19,09.1977	
Hannover/Flugh.	59	1012,6	stark bew.	E	18	5,6	3,7	16,1	10,7	5,6	5	8,1	1891	33,7	16,09.1947	0,6	19,09.1977	
Braunschweig	88	1013,1	bedeckt	NE	11	4,5	3,0	16,7	10,6	4,5	3	8,6	1947	32,9	12,09.1947	-3,1	17,09.1971	
Gerdelegen	48	1014,2	wolkig	NE	13	5,2	3,5	17,1	10,9	4,7	4	9,3	1947	33,6	13,09.1947	0,0	17,09.1971	
Magdeburg	100	1015,1	stark bew.	E	18	5,3	3,6	15,9	10,1	4,4	3	9,0	1893	34,1	12,09.1919	0,6	19,09.1904	
Potsdam	49	1015,7	wolkig	ENE	17	5,5	2,8	15,5	9,6	4,8	3	8,9	1876	34,2	12,09.1919	0,5	17,09.1886	
Berlin-Temp.	104	1015,1	wolkig	ENE	15	5,6	4,2	15,2	8,9	4,2	3	8,4	1947	32,3	20,09.1947	1,6	17,09.1971	
Lindenberg	16	1015,2	stark bew.	ENE	21	6,3	4,0	15,0	8,4	4,4	3	8,4						
Manschnow	41	1007,5	leicht bew.	NE	8	7,6	5,6	16,8	12,4	7,5	6	8,5	1969	29,0	18,09.1989	0,7	16,09.1971	
Düsseldorf/Flugh.	24	1008,2	wolkig	ENE	13	7,0	5,7	14,2	11,7	6,9	6	7,4	1947	31,2	13,09.1947	-0,2	19,09.1977	
Borchoit	161	1007,7	leicht bew.	ENE	18	7,1	5,4	15,3	11,9	7,1	6	8,7	1935	30,0	12,09.1942	2,2	20,09.1952	
Essen	392	1008,1	leicht bew.	E	13	5,0	4,0	15,3	10,4	5,0	4	9,6						
Kahler Asten	859	-	in Wolken	E	28	3,3	3,2	9,2	6,4	3,3	3	5,1	1955	25,2	17,09.1961	-0,8	16,09.1971	
Bad Lippspringe	158	1009,9	leicht bew.	NE	11	6,4	4,9	14,9	11,0	6,4	5	4,6	1951	30,5	12,09.1959	-0,9	16,09.1971	
Kassel	233	1009,8	leicht bew.	N	11	7,0	6,0	15,7	11,4	5,9	4	6,5	1951	30,1	12,09.1959	0,9	19,09.1986	
Göttingen	171	1010,7	leicht bew.	ESE	9	6,4	4,3	16,9	11,8	5,8	2	5,6	1947	33,5	20,09.1947	-2,4	18,09.1959	
Leinefelde	358	1010,7	leicht bew.	E	24	5,2	4,1	14,8	9,7	5,2	5	5,4	0,0	1957	30,2	17,09.1975	-1,0	16,09.1971
Braunlage	610	1011,6	Nebel	ENE	18	3,4	3,1	12,5	7,1	3,3	4	5,1	1936	30,3	16,09.1947	0,2	16,09.1979	
Brocken	1153	-	in Wolken	ESE	59	2,4	2,4	6,1	3,2	2,0	2	4,8	1951	23,6	17,09.1961	-1,3	16,09.1971	
Artern	166	1011,8	stark bew.	ENE	18	5,8	4,8	16,8	10,7	5,8	5	7,5	1954	30,8	17,09.1961	0,6	20,09.1962	
Leipzig/Flugh.	149	1012,0	bedeckt	ENE	30	4,9	4,3	16,5	10,5	4,8	4	10,3	1951	31,8	13,09.1951	1,3	18,09.1959	
Wittenberg	106	1013,5	bedeckt	ENE	18	4,8	3,3	16,0	10,3	4,3	3	10,0	1951	31,6	17,09.1975	1,1	18,09.1959	
Oschatz	152	1012,8	bedeckt	ENE	13	5,5	5,0	16,5	10,3	5,2	3	10,6						
Dresden/Flugh.	232	1012,7	stark bew.	ENE	13	5,2	4,6	14,9	9,6	3,5	2	10,7	1917	33,0	13,09.1947	1,4	17,09.1971	
Doberlug-Kir.	100	1014,1	bedeckt	ENE	17	5,3	4,3	16,3	10,1	4,7	3	10,1	1951	31,6	17,09.1975	-0,1	18,09.1959	
Cottbus	70	1014,4	bedeckt	E	15	5,8	4,5	15,0	9,7	4,8	4	7,8	1951	33,3	17,09.1975	0,0	14,09.1973	
Görlitz	238	1013,3	Nebel	ENE	13	5,6	5,1	13,4	8,6	5,2	5	8,3	1951	32,1	17,09.1975	0,0	18,09.1977	
Aachen	205	1006,3	leicht bew.	ENE	8	7,1	6,1	17,3	11,8	7,1	5	5,4	1891	32,8	13,09.1947	0,0	11,09.1944	
Nuerbg.-Barw.	488	1006,7	leicht bew.	still	6,0	4,9	15,2	10,8	5,5	4	6,5							
Köln-Bonn/Flugh.	100	1007,1	leicht bew.	NE	2	4,9	4,2	18,2	11,2	4,2	2	9,7	1957	30,8	14,09.1964	-1,3	16,09.1971	
Bendorf	129	1007,0	wolkig	E	8	7,2	6,4	18,1	13,4	7,2	6	8,1	1951	30,7	12,09.1959	1,3	16,09.1971	
Bad Marienberg	555	1008,0	leicht bew.	E	21	5,3	4,5	13,4	9,4	5,1	4	8,9	1963	25,6	17,09.1982	2,3	18,09.1977	
Gießen	195	1008,5	leicht bew.	N	11	6,4	4,9	16,5										