

Stereographische Projektion 1 : 60 000 000 60°N

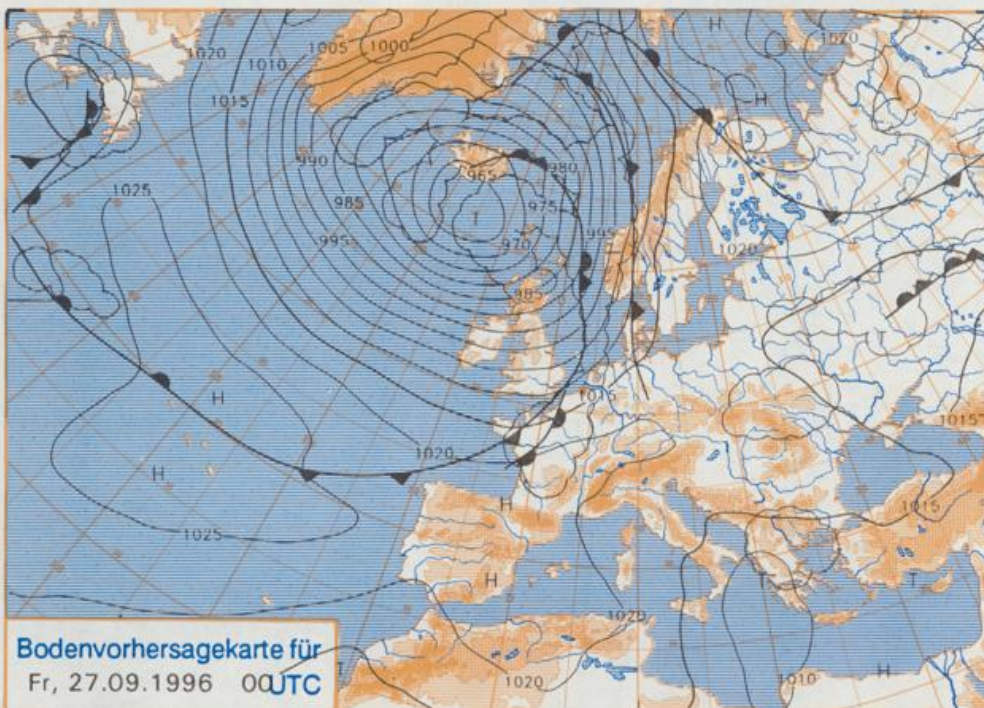
### Deutschland-Vorhersage für Donnerstag, 26.09.96

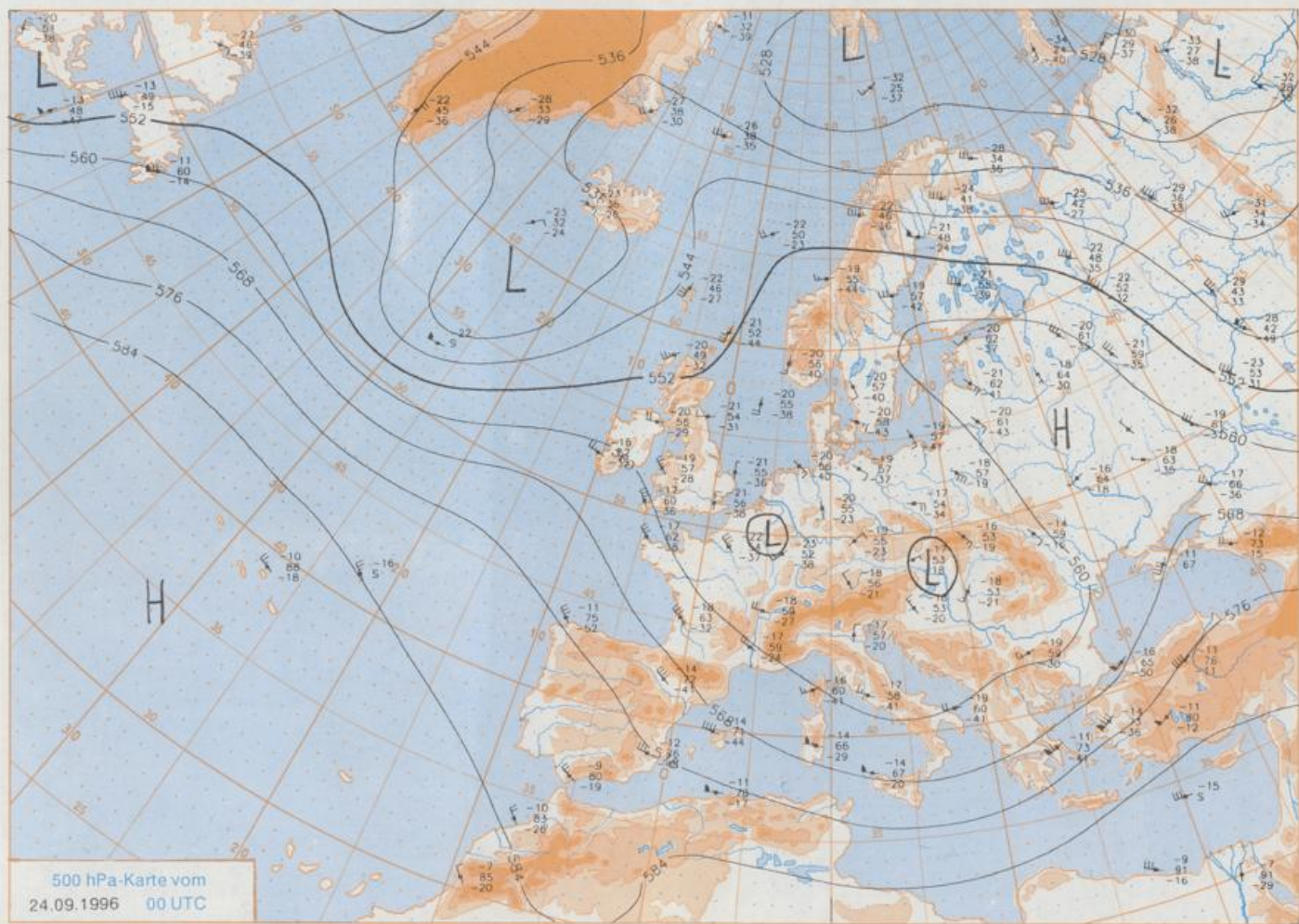
Während die Hebungsvorgänge des osteuropäischen Tiefs über die Oder nach Osten abziehen, greift von Westen eine nur schwach ausgeprägte Front auf Deutschland über und leitet den Übergang auf eine Westlage ein.

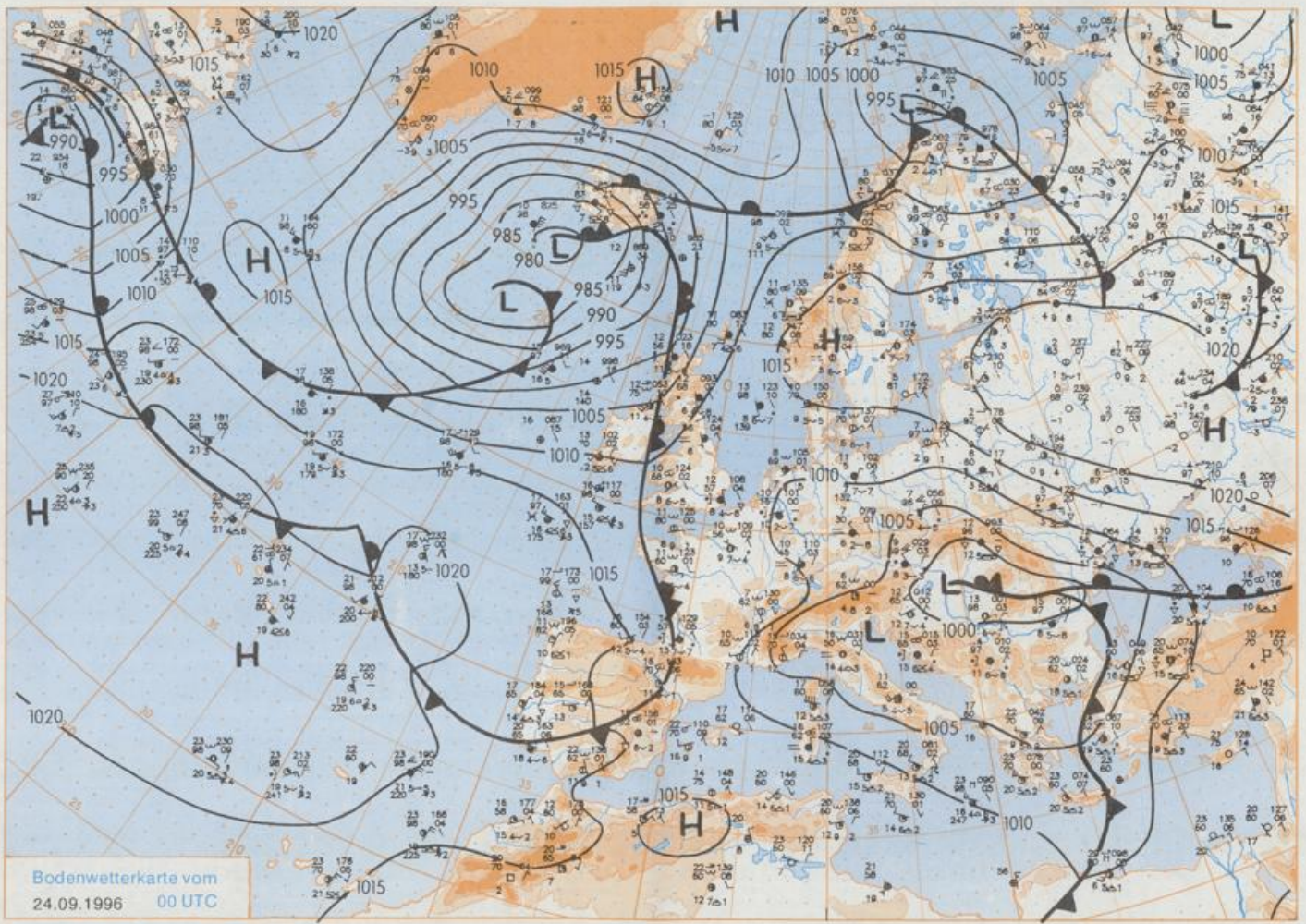
Am Donnerstag ist es vielfach wolbig bis stark bewölkt. Es bleibt aber meist niederschlagsfrei. Die Tageshöchsttemperaturen steigen nach Frühtemperaturen zwischen 5 und 10°C auf Werte um 14°C an. Der Wind weht schwach und dreht allgemein auf südliche Richtung.

### Weitere Aussichten für Freitag, 27.09.96

Durchzug eines Regengebietes von West nach Ost. Tageshöchsttemperaturen um 15°C.







Stereographische Projektion 1 : 30 000 000 60°N

Wettermeldungen von Dienstag, dem 24. September 1996 06 UTC

Station	Bar.-höhe (hm)	Luftdr. red.NN (hPa)	Wetter	Wind km/h	Temperaturen (Grad C)					Sonne Vorst. Std.	RR 24h mm	Schnee höhe cm	Extremwerte der Lufttemperatur der Dekade vom 21.09. bis 29.09.					
					Luft 2 m	Tau-punkt	Max	Mittel	Min				Nacht 2 m	5 cm	Tmax Datum	Tmin Datum		
					Vortag	2 m	5 cm	2 m	5 cm				2 m	5 cm	2 m	5 cm		
Helgoland	8 1011.3	1011.3	stark bew.	E	17	12.1	8.6	15.0	13.1	12.1	12	7.8		1952	20.5	22.09.1989	5.7	30.09.1954
List / Sylt	29 1012.1	1012.1	stark bew.	ENE	15	9.2	7.8	15.2	11.0	8.0	6	6.9		1937	23.2	21.09.1989	4.5	27.09.1939
Leck	17 1011.9	1011.9	stark bew.	ENE	13	9.7	8.4	15.8	10.0	7.2	5	9.2		1974	25.3	22.09.1989	-1.2	30.09.1979
Husum	37 1011.9	1011.9	stark bew.	NE	9	9.5	9.1	15.7	10.0	8.2	6	8.6						
Schleswig	48 1011.8	1011.8	stark bew.	NE	8	9.8	9.3	15.0	10.5	9.1	7	9.4		1947	24.9	25.09.1949	1.3	30.09.1957
Kiel	31 1011.7	1011.7	stark bew.	E	2	10.9	8.9	14.8	12.0	10.2	7	9.9		1940	24.8	21.09.1980	0.6	26.09.1957
Westermarckdf.	8 1011.6	1011.6	stark bew.	ENE	15	11.9	9.1	14.3	11.9	10.7	10	11.0						
Arkona	42 1012.2	1012.2	wolkig	ENE	39	11.8	8.8	13.5	12.1	11.3	10	11.4		1951	23.0	21.09.1982	3.4	29.09.1954
Norderney	16 1011.1	1011.1	wolkig	SE	9	10.6	8.4	15.1	11.8	10.6	10	4.3		1947	25.5	22.09.1989	5.6	28.09.1954
Bremerhaven	11 1011.1	1011.1	bedeckt	E	8	9.9	7.0	15.0	11.3	9.9	9	7.3		1949	26.5	22.09.1989	3.6	26.09.1957
Cuxhaven	12 1011.3	1011.3	stark bew.	E	15	10.9	8.5	16.2	12.4	10.8	10	6.0		1946	23.6	28.09.1961	4.6	27.09.1974
Hamburg/Flugh.	15 1011.3	1011.3	stark bew.	NE	5	9.3	7.6	14.9	11.3	8.4	7	4.7		1891	25.6	23.09.1938	-1.2	29.09.1936
Lübeck	15 1011.1	1011.1	stark bew.	NE	5	9.1	7.5	16.1	10.9	8.7	7	5.7		1890	26.4	23.09.1938	-2.6	30.09.1928
Boltenhagen	17 1011.4	1011.4	stark bew.	E	11	11.0	7.9	15.1	11.5	9.9	8	8.9		1951	24.3	26.09.1982	0.7	26.09.1957
Schwerin	68 1010.7	1010.7	stark bew.	NE	2	9.8	7.5	13.3	10.0	9.0	7	5.4		1946	26.3	21.09.1989	1.5	26.09.1957
Warnemünde	10 1011.4	1011.4	Sprühregen	ENE	8	10.5	7.8	15.8	10.7	9.7	8	11.0	0.0	1951	26.3	22.09.1989	3.4	29.09.1978
Teterow	50 1011.2	1011.2	stark bew.	ENE	9	8.7	7.8	15.3	10.9	8.3	7	11.0	0.0	1947	27.9	22.09.1989	0.2	27.09.1970
Barth	7 1011.6	1011.6	stark bew.	ENE	11	10.2	8.2	14.9	10.4	8.6	7	11.1	0.0	1967	26.3	30.09.1975	-0.5	29.09.1970
Greifswald	6 1011.3	1011.3	leicht bew.	ENE	8	7.7	6.6	14.3	11.1	7.7	4	11.2	0.0	1951	26.2	21.09.1989	0.7	27.09.1970
Ueckermünde	7 1011.7	1011.7	leicht bew.	N	13	8.7	5.1	14.4	11.6	8.7	6	8.4	0.0	1951	26.2	21.09.1989	-1.3	27.09.1970
Emden	12 1010.6	1010.6	stark bew.	ENE	11	8.7	7.3	15.4	10.8	8.6	8	3.8		1947	27.3	22.09.1989	2.8	29.09.1966
Oldenburg	20 1010.3	1010.3	stark bew.	E	5	9.2	7.3	14.2	10.0	8.6	8	3.5						
Bremen/Flugh.	5 1010.7	1010.7	stark bew.	ENE	5	9.8	7.4	14.6	11.0	9.4	9	2.4		1890	26.7	29.09.1934	-1.2	28.09.1939
Soiäu	78 1011.0	1011.0	stark bew.	NE	4	6.7	5.8	14.1	10.0	6.6	5	4.8		1947	26.4	22.09.1989	-0.6	24.09.1979
Boizenburg	46 1011.3	1011.3	stark bew.	NNE	5	8.9	7.5	13.6	10.3	8.3	8	4.7		1951	25.1	22.09.1989	1.7	28.09.1954
Lüchow	18 1010.6	1010.6	stark bew.	N	5	7.9	7.3	13.4	9.4	7.8	7	3.4		1955	26.7	21.09.1989	-0.2	25.09.1979
Seehausen/Altm.	23 1010.7	1010.7	bedeckt	NW	2	8.5	7.5	12.6	9.6	8.1	8	2.7	0.0					
Marnitz	85 1010.9	1010.9	Regen	NE	4	8.4	7.0	14.1	8.7	6.3	2	X	0.0	1951	25.6	21.09.1989	-0.1	27.09.1977
Neuruppin	39 1010.2	1010.2	stark bew.	NE	9	9.9	6.7	13.4	10.5	9.9	8			1958	26.3	21.09.1989	1.0	30.09.1969
Neubrandenburg	80 1011.1	1011.1	leicht bew.	NNE	11	7.1	6.3	15.4	10.2	7.1	6	9.0	0.0					
Angermünde	55 1009.9	1009.9	stark bew.	NNE	9	8.5	7.9	15.1	10.6	8.5	5	2.9	0.0	1951	26.6	21.09.1989	-2.1	29.09.1970
Lingen	26 1010.1	1010.1	leicht bew.	NNE	2	6.5	5.5	13.9	10.3	6.5	5	1.2		1951	28.0	22.09.1989	1.3	30.09.1969
Münst.-Osn./Flugh.	53 1009.6	1009.6	wolkig	NNE	4	6.8	6.8	11.9	9.6	6.8	6	0.5						
Osnabrück	97 1009.8	1009.8	stark bew.	ENE	5	7.0	6.6	11.2	9.7	7.0	5	0.9		1952	26.0	22.09.1989	1.8	28.09.1960
Diepholz	43 1010.5	1010.5	stark bew.	E	9	9.0	7.1	13.3	10.5	8.6	8	0.9		1952	26.5	22.09.1989	-1.3	30.09.1969
Bad Salzuflen	139 1009.8	1009.8	stark bew.	NNE	5	8.1	6.7	10.9	9.1	8.1	8	0.0		1935	26.7	22.09.1989	-1.6	28.09.1939
Hannover/Flugh.	59 1010.3	1010.3	stark bew.	E	5	9.1	7.0	13.1	10.0	8.7	8	0.1	0.0	1936	27.6	27.09.1938	-1.3	30.09.1969
Braunschweig	88 1009.6	1009.6	stark bew.	WSW	5	8.3	6.7	12.1	9.5	8.3	8			1891	26.7	28.09.1948	-0.1	29.09.1979
Gardelegen	48 1010.1	1010.1	bedeckt	N	5	8.7	7.6	13.4	9.6	8.0	7	1.6	0.0	1947	26.5	21.09.1989	-2.3	30.09.1959
Magdeburg	85 1010.0	1010.0	bedeckt	NNW	4	8.0	7.1	11.5	9.4	7.8	7	0.0		1947	28.3	26.09.1982	0.0	30.09.1959
Potsdam	100 1009.9	1009.9	bedeckt	NE	9	9.1	7.3	10.8	8.9	8.6	8			1893	28.4	26.09.1917	0.1	29.09.1970
Berlin-Temp.	49 1009.9	1009.9	Regen	NE	11	10.0	5.7	11.9	9.5	9.4	9	0.1	0.0	1876	28.1	26.09.1917	-1.5	24.09.1886
Lindenberg	104 1009.3	1009.3	Schauer	NE	8	7.9	6.7	10.2	8.6	7.9	8	0.0		1947	27.8	21.09.1982	0.7	28.09.1954
Manschnow	16 1009.8	1009.8	stark bew.	NE	4	9.1	5.8	13.4	9.7	9.1	8	0.5	0.0					
Düsseldorf/Flugh.	41 1009.7	1009.7	Sprühregen	W	8	10.3	9.7	11.9	10.7	10.3	10			1969	29.1	22.09.1989	1.1	26.09.1972
Bocholt	24 1009.4	1009.4	stark bew.	NNW	4	8.2	7.9	12.4	10.5	8.2	7	0.4	0.5	1947	28.1	22.09.1989	0.6	23.09.1979
Essen	161 1009.5	1009.5	Sprühregen	NW	4	9.7	9.3	11.2	10.2	9.5	10	0.8		1935	27.7	22.09.1989	0.7	29.09.1936
Luedenscheid	392 1009.0	1009.0	Sprühregen	NE	2	8.3	8.0	10.9	9.1	8.3	8							
Kahler Asten	859		Sprühregen	N	8	6.3	6.3	7.7	6.0	5.8	6	0.6		1955	23.1	22.09.1989	-0.3	29.09.1995
Bad Lippspringe	158 1009.5	1009.5	bedeckt	E	8	9.1	7.7	11.3	10.0	9.1	9	0.1		1951	27.1	24.09.1961	1.4	24.09.1979
Kassel	233 1009.3	1009.3	stark bew.	NE	4	8.4	8.0	11.4	9.6	8.2	8	0.3		1951	27.6	30.09.1975	1.4	30.09.1987
Göttingen	171 1010.0	1010.0	stark bew.	ESE	4	8.1	6.5	11.4	9.9	8.0	8	0.1		1947	27.3	25.09.1949	-1.7	30.09.1959
Leinefelde	358 1010.1	1010.1	bedeckt	ENE	5	6.5	5.6	8.7	7.7	6.5	6	0.0		1957	26.3	26.09.1982	0.3	26.09.1986
Braunlage	610 1009.9	1009.9	Sprühregen	NNE	2	4.7	4.7	6.5	5.4	4.5	5	0.4		1936	26.0	25.09.1949	-1.3	28.09.1939
Brocken	1153		in Wolken	E	31	2.3	2.3	4.2	2.7	1.3	1	0.0		1951	22.0	24.09.1961	-2.2	29.09.1995
Artern	166 1010.2	1010.2	bedeckt	still		7.5	6.8	10.4	8.7	7.3	7	0.0		1954	29.6	26.09.1982	0.0	23.09.1984
Leipzig/Flugh.	149 1009.5	1009.5	bedeckt	NNW	13	7.6	7.0	10.7	8.4	7.2	7	0.0		1951	28.8	22.09.1982	-0.2	30.09.1959
Wittenberg	106 1009.2	1009.2	bedeckt	N	5	8.8	6.2	10.4	8.6	8.2	8	0.0		1951	28.4	22.09.1991	0.7	28.09.1954
Oschätz	152 1009.2	1009.2	bedeckt	NW	11	7.8	7.0	10.4	8.5	7.5	5	0.0						
Dresden/Flugh.	232 1008.8	1008.8	Regen	NNW	9	7.1	6.7	9.8	8.1	7.0	7	0.0		1917	28.3	21.09.1981	1.0	23.09.1931
Doberlug-Kir.	100 1009.4	1009.4	bedeckt	N	8	8.4	6.3	10.1	8.7	8.2	8			1951	28.3	20.09.1961	-3.2	30.09.1959
Cottbus	70 1008.9	1008.9	Sprühregen	NE	5	8.4	6.8	10.5	9.2	8.4	8	0.1		1951	29.0	22.09.1981	-2.7	30.09.1959
Görlitz	238 1007.6	1007.6	Sprühregen	N	15	6.7	6.1	9.3	7.9	6.7	7	0.0		1951	28.2	30.09.1975	-1.4	30.09.1959