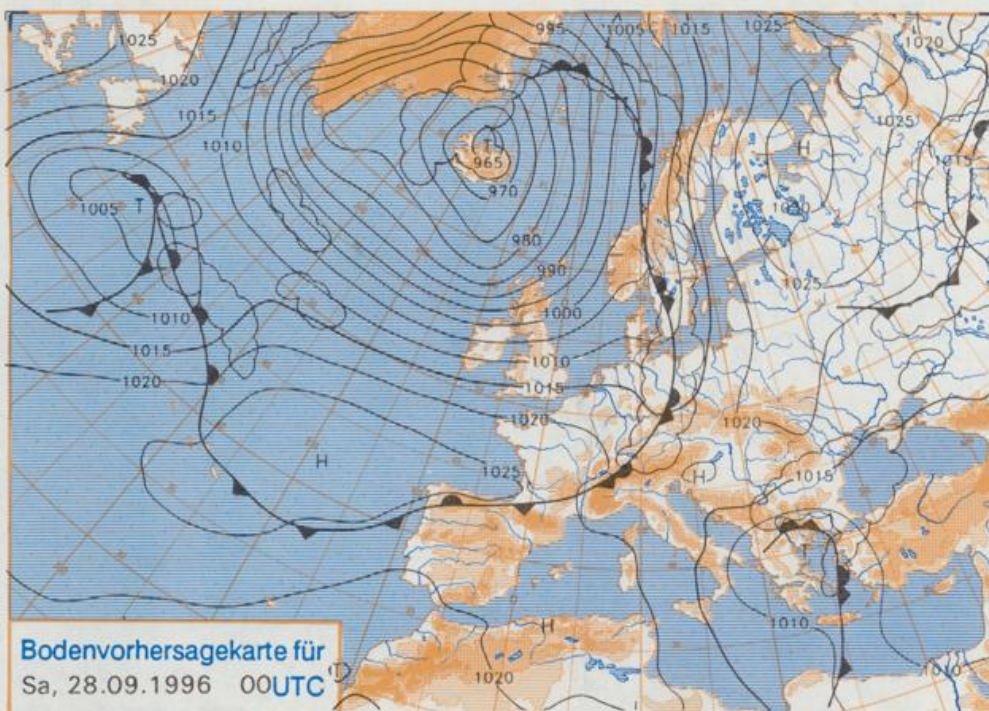


Stereographische Projektion 1 : 60 000 000 60°N



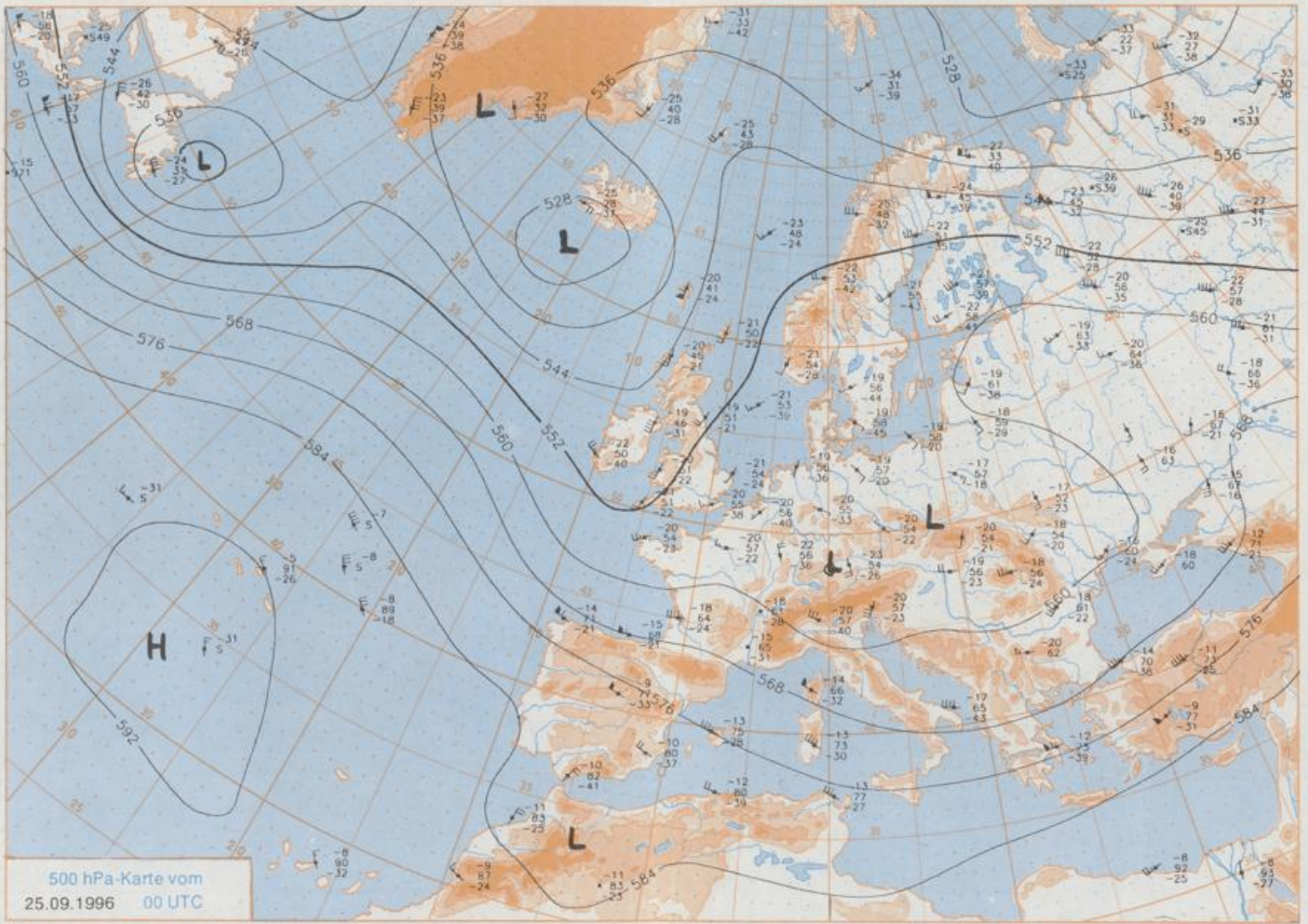
Deutschland-Vorhersage für Freitag, 27.09.96

Am Freitag zieht das Frontensystem eines umfangreichen atlantischen Sturmtiefs von Frankreich über Deutschland hinweg zur Oder. Es leitet den Übergang zu einer wechselhaften Witterungsperiode ein.

In der Westhälfte ist es bereits von Anfang an stark bewölkt oder bedeckt, nach Osten hin ist es zunächst noch aufgeheitert, es nimmt aber auch hier im Tagesverlauf die Bewölkung zu. Im Westen kommt rasch Regen auf, der sich nach Osten ausbreitet und am Abend die Oder erreicht. In der Westhälfte lockert im Tagesverlauf die Bewölkung zwar wieder auf, es werden aber noch einzelne Schauer erwartet. Besonders im Nordwesten Deutschlands und an der Nordsee frischt der auf Südwest drehende Wind stark auf, in Böen wird er stürmisch. Die Tiefsttemperaturen liegen in der Nacht zum Freitag zwischen 4°C im Nordosten und Süden und 7 bis 12°C in den anderen Gebieten. Die Tageshöchsttemperaturen erreichen 13 bis 17°C.

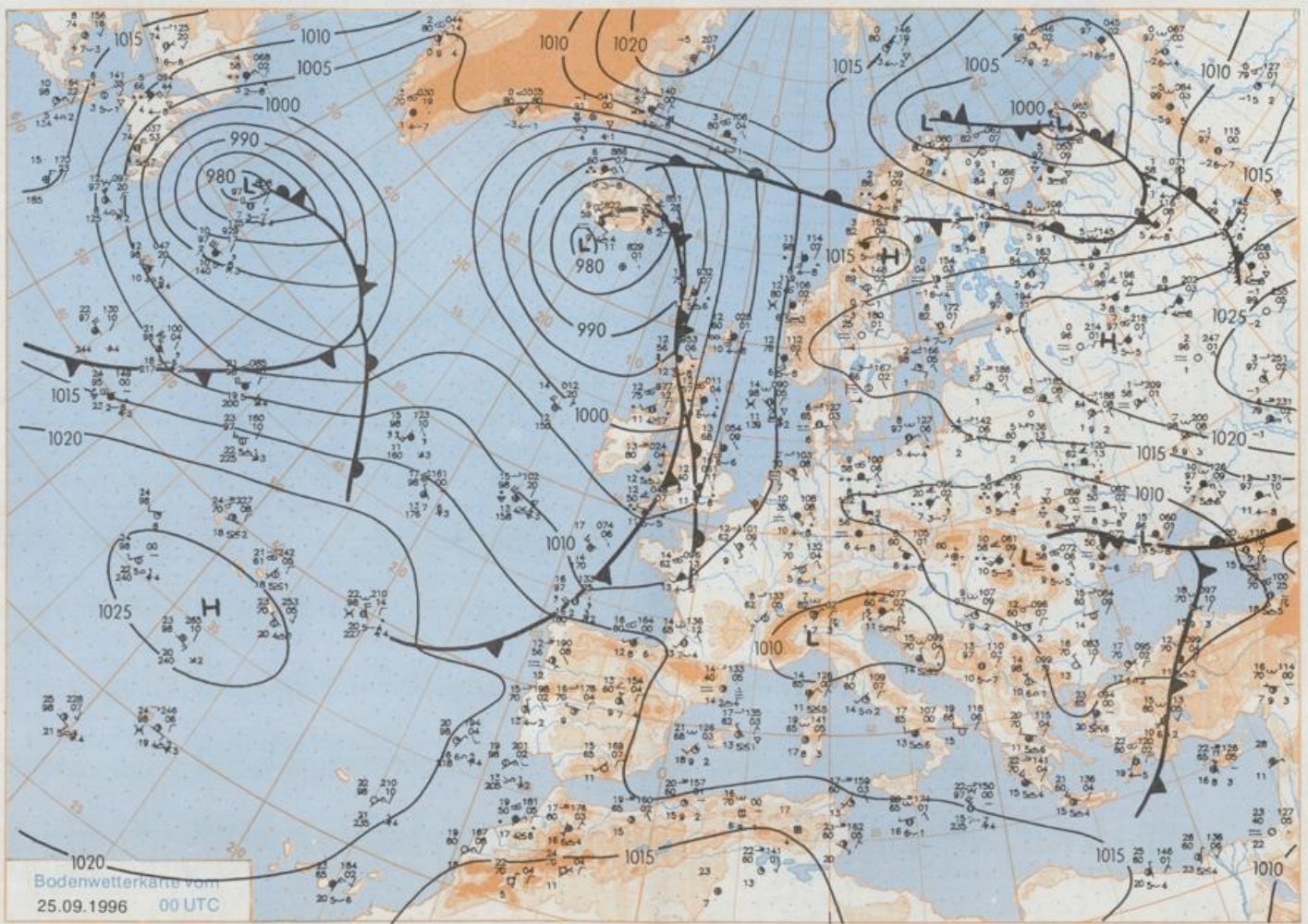
Weitere Aussichten für Samstag, 28.09.96

Im Norden bei frischem Westwind wolkig aber nur vereinzelt Regen, im Süden teils sonnig, teils wolkig und meist niederschlagsfrei. Tageshöchsttemperaturen 15 bis 19°C.



500 hPa-Karte vom
25.09.1996 00 UTC

Stereographische Projektion 1 : 30 000 000 60°N



Wettermeldungen von Mittwoch, dem 25. September 1996 06 UTC

Station	Bar.-höhe (m)	Luftdr. red. NN (hPa)	Wetter	Deutschland										Extremwerte der Lufttemperatur in der Dekade vom 21.09. bis 30.09.				
				Wind	Temperatur (Grad C)					Sonne Vort. Std.	RR 24h mm	Schnee höhe cm	seit	Tmax Datum	Tmin Datum			
					km/h	Luft 2 m	Tau- Punkt	Max Vortag	Mittel 2 m							Min 2 m	Nacht 5 cm	
Helgoland	8	1010.5	leicht bew.	SE	21	11.2	8.4	14.5	13.4	11.2	10	0.1		1952	20.5	22.09.1989	5.7	30.09.1954
List / Sylt	29	1011.3	leicht bew.	E	15	7.8	6.4	14.0	11.3	7.8	6	0.1		1937	23.2	21.09.1989	4.5	27.09.1939
Leck	17	1011.6	leicht bew.	ENE	9	2.3	2.1	15.7	11.4	2.3	-2	0.5		1974	25.3	22.09.1989	-1.2	30.09.1979
Husum	37	1011.3	leicht bew.	NNE	11	4.2	4.0	15.5	11.5	3.8	-0	0.9						
Schleswig	48	1011.3	wolkig	N	8	6.8	6.8	14.7	11.5	5.6	2	1.4	0.0	1947	24.9	25.09.1949	1.3	30.09.1957
Kiel	31	1010.8	wolkig	NE	2	6.9	6.3	15.0	11.4	3.9	2	1.4	0.0	1940	24.8	21.09.1980	0.8	28.09.1957
Westermarckd.	8	1010.9	stark bew.	E	21	10.5	8.1	13.8	12.0	10.0	9	2.1	0.0					
Arkona	42	1011.9	Regen	E	17	9.5	7.1	14.0	11.8	8.5	8	9.8	0.9	1951	23.0	21.09.1982	3.4	29.09.1954
Norderney	16	1010.1	leicht bew.	SE	9	9.4	7.7	13.6	11.9	9.3	8			1947	25.5	22.09.1989	5.6	28.09.1954
Bremerhaven	11	1011.2	leicht bew.	E	13	6.2	4.4	14.2	11.6	6.2	4	0.4		1949	26.5	22.09.1989	3.6	28.09.1957
Cuxhaven	12	1010.7	leicht bew.	SE	9	8.7	6.7	15.2	12.2	8.5	6			1946	23.6	28.09.1961	4.6	27.09.1974
Hamburg/Flugh.	15	1010.6	wolkig	WNW	4	3.3	3.1	15.7	10.7	2.5	0	1.4	0.1	1891	25.6	23.09.1938	-1.2	29.09.1936
Lübeck	15	1010.5	stark bew.	SSW	2	5.1	4.7	15.7	9.3	2.1	-1	2.0	0.0	1890	26.4	23.09.1938	-2.6	30.09.1928
Boitenhagen	17	1010.4	stark bew.	SE	8	10.3	8.3	14.1	12.1	10.3	9	4.8	0.0	1951	24.3	26.09.1982	0.7	26.09.1957
Schwerin	68	1010.2	bedeckt	ENE	5	8.8	7.5	16.2	10.9	6.6	3	5.5	0.0	1946	26.3	21.09.1989	1.5	26.09.1957
Warnemünde	10	1010.6	Regen	ESE	8	8.1	6.7	15.9	11.7	8.1	8	5.7	3	1951	26.3	22.09.1989	3.4	29.09.1978
Teterow	50	1010.7	stark bew.	E	5	7.4	7.3	15.4	11.0	7.3	7	7.7	1	1947	27.9	22.09.1989	0.2	27.09.1970
Barth	7	1011.1	bedeckt	E	4	8.0	7.0	14.6	11.2	8.0	7	7.2	2	1967	26.3	30.09.1975	-0.5	29.09.1970
Greifswald	6	1011.2	stark bew.	ESE	4	7.7	6.9	13.7	10.5	7.6	7	8.1	4	1951	26.2	21.09.1989	0.7	27.09.1970
Ueckermünde	7	1011.7	bedeckt	SSE	4	7.8	7.1	12.7	9.1	7.5	8	1.9	4	1951	26.2	21.09.1989	-1.3	27.09.1970
Emden	12	1009.6	stark bew.	ESE	13	9.7	9.1	14.6	11.6	9.5	7	0.3		1947	27.3	22.09.1989	2.8	29.09.1966
Odenburg	20	1010.1	leicht bew.	NE	4	3.5	3.1	14.2	11.1	3.5	1							
Bremen/Flugh.	5	1010.3	Nebel	E	4	2.6	2.0	14.2	9.7	1.6	-1			1890	26.7	29.09.1934	-1.2	28.09.1939
Soitau	78	1010.8	leicht bew.	N	4	3.2	2.6	15.3	8.9	3.0	3	0.6		1947	26.4	22.09.1989	-0.6	24.09.1979
Boizenburg	46	1010.8	bedeckt	NNW	8	5.7	5.3	15.6	10.1	4.8	3	1.7	0.0	1951	25.1	22.09.1989	1.7	28.09.1954
Lüchow	18	1010.2	bedeckt	N	4	6.3	5.7	15.9	9.8	5.8	4	0.9	0.0	1955	26.7	21.09.1989	-0.2	25.09.1979
Seehausen/Altm.	23	1010.4	bedeckt	WNW	2	7.5	6.8	15.8	10.8	7.5	7	2.0	0.1					
Marnitz	85	1010.1	still	E	8.0	6.8	14.9	9.6	7.0	3	X	0.2		1951	25.6	21.09.1989	-0.1	27.09.1977
Neuruppin	39	1010.4	Regen	E	9	7.9	7.5	14.8	10.7	7.8	8	1.2	3	1958	26.3	21.09.1989	1.0	30.09.1969
Neubrandenburg	80	1010.7	bedeckt	ENE	9	7.4	6.9	13.5	9.6	7.2	7	3.0	3					
Angermünde	55	1010.5	Sprühregen	E	5	7.8	7.4	12.1	8.9	7.7	6			1951	26.6	21.09.1989	-2.1	29.09.1970
Lingen	26	1010.0	stark bew.	S	4	7.6	6.9	12.9	9.3	6.6	5			1951	28.0	22.09.1989	1.3	30.09.1969
Münst.-Osn./Flugh.	53	1010.3	Nebel	still	6.1	6.1	13.5	8.9	6.1	4								
Osnabrück	97	1010.3	leicht bew.	SE	2	6.5	6.3	13.3	9.8	5.7	3	0.1		1952	26.0	22.09.1989	1.8	28.09.1960
Diapholz	43	1010.6	Nebel	E	4	3.4	3.0	14.0	9.5	3.2	2			1952	26.8	22.09.1989	-1.3	30.09.1969
Bad Salzuflen	139	1010.8	Nebel	SW	4	6.9	6.4	13.1	9.1	5.8	5	0.7		1935	26.7	22.09.1989	-1.6	28.09.1939
Hannover/Flugh.	59	1010.6	Nebel	WNW	4	2.9	2.2	13.9	9.5	2.9	1	0.2		1936	27.6	27.09.1938	-1.3	30.09.1969
Braunschweig	88	1010.5	stark bew.	WSW	4	7.0	5.4	13.1	10.4	7.0	4			1891	26.7	28.09.1948	-0.1	29.09.1979
Gardelegen	48	1010.2	bedeckt	N	2	6.0	5.5	15.2	10.2	5.7	5	0.2		1947	26.5	21.09.1989	-2.3	30.09.1959
Magdeburg	85	1010.3	bedeckt	W	2	7.6	7.0	13.5	10.2	7.5	7			1947	28.3	26.09.1982	0.0	30.09.1959
Potsdam	100	1010.6	Regen	ESE	8	7.4	7.1	12.4	9.6	7.4	8			1893	28.4	26.09.1917	0.1	29.09.1970
Berlin-Temp.	49	1010.7	Regen	E	8	7.6	6.9	12.6	8.6	7.3	7			1876	28.1	26.09.1917	-1.5	24.09.1886
Lindenberg	104	1010.3	Regen	NE	2	7.2	6.3	10.7	8.1	7.0	7			1947	27.8	21.09.1982	0.7	28.09.1954
Manschnow	16	1009.9	Regen	E	4	7.7	7.4	11.8	8.7	7.8	7							
Düsseldorf/Flugh.	41	1010.2	wolkig	SE	8	10.1	9.5	12.2	11.2	7.7	6		0.5	1969	29.1	22.09.1989	1.1	26.09.1972
Bocholt	24	1009.9	Nebel	SSE	4	8.2	8.1	14.0	11.0	8.0	5	0.4		1947	28.1	22.09.1989	0.6	23.09.1979
Essen	161	1010.3	Nebel	S	5	8.5	8.1	11.7	10.6	8.5	6		0.2	1935	27.7	22.09.1989	0.7	29.09.1936
Luedenscheid	392	1010.1	Nebel	SSW	2	8.6	8.1	10.2	9.0	8.4	8							
Kahler Asten	859	-	in Wolken	W	2	5.8	5.8	6.9	6.4	5.7	6			1955	23.1	22.09.1989	-0.3	29.09.1995
Bad Lippspringe	158	1010.5	stark bew.	SE	4	9.5	9.0	13.3	9.1	7.0	5	0.2		1951	27.1	24.09.1961	1.4	24.09.1979
Kassel	233	1010.2	stark bew.	SSW	4	9.3	8.7	11.5	9.9	8.7	7			1951	27.6	30.09.1975	1.4	30.09.1987
Göttingen	171	1010.8	bedeckt	N	2	7.4	6.9	12.0	9.5	6.0	4			1947	27.3	25.09.1949	-1.7	30.09.1959
Leinefelde	356	1010.6	bedeckt	SW	2	7.3	6.6	10.4	8.7	7.2	7			1957	26.3	26.09.1982	0.3	26.09.1986
Braunlage	610	1010.7	stark bew.	N	2	4.7	4.7	7.9	6.5	4.1	3		0.0	1936	26.0	25.09.1949	-1.3	28.09.1939
Brocken	1153	-	in Wolken	WNW	28	3.3	2.9	3.9	3.2	2.7	0			1951	22.0	24.09.1961	-2.2	29.09.1995
Artern	166	1010.7	bedeckt	still	8.4	7.8	11.8	9.8	8.4	8		0.0		1954	29.6	26.09.1982	0.0	23.09.1964
Leipzig/Flugh.	149	1010.4	Regen	WSW	8	8.8	7.8	11.4	9.4	8.8	8		2	1951	28.8	22.09.1981	-0.2	30.09.1959
Wittenberg	106	1009.9	Regen	still	8.1	7.5	12.1	9.3	7.9	8		5		1951	28.4	22.09.1991	0.7	28.09.1954
Oschetz	152	1010.4	Regen	WSW	9	8.4	8.0	10.1	8.7	8.4	6		9					
Dresden/Flugh.	232	1010.3	Regen	W	11	7.9	7.6	8.3	7.5	7.2	7		10	1917	28.3	21.09.1981	1.0	23.09.1931
Doberlug-Kir.	100	1010.5	Regen	ENE	5	7.7	6.9	10.3	8.9	7.7	8		11	1951	28.3	30.09.1961	-3.2	30.09.1959
Cottbus	70	1010.1	Sprühregen	still	7.7	6.9	10.1	8.4	7.6	7		8		1951	29.0	22.09.1981	-2.7	30.09.1959
Görlitz	238	1009.9	Regen	still	6.4	5.9	7.7	6.6	6.1	6		4		1951	28.2	30.09.1975	-1.4	30.09.1959
Aachen	205	1009.6	bedeckt	SSE	4	10.2	9.0	11.3	10.2	9.6	8		0.2	1891	29.0	25.09.1895	0.3	28.09.1939
Nuerbg.-Barw.	486	1010.3	Regen	SW	8	8.3	7.6	10.0	8.3	8.0	8		1					
Köln-Bonn/Flugh.	100	1010.2	stark bew.	ESE	5	9.6	8.7	12.6	11.0	9.6	9		2	1957	29.2	22.09.1989	-0.2	28.09.1960
Bendorf	129	1010.4	Regen	SSE	4	10.5	10.											