

Amtsblatt des Deutschen Wetterdienstes

D 7311 A
ISSN 0936-5818

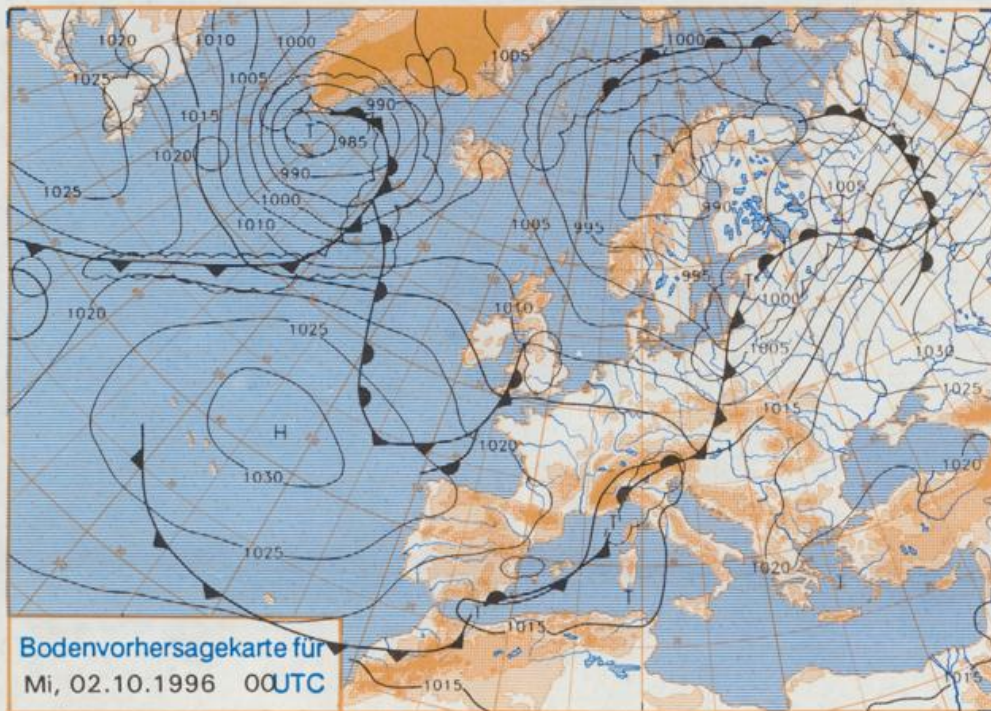
Schutzgebühr monatlich DM 27,50
einschließlich Versandkosten,
Einzelpreis DM 1,25
zuzüglich Versandkosten

Druck und Verlag: Deutscher Wetterdienst
Frankfurter Straße 135, 63067 Offenbach
Postanschrift: 63004 (Postfach), Telefon: (0 69) 80 62-22 83
Telex: 4152871, Telefax: (0 69) 80 62-24 84
Postgirokonto Frankfurt: BLZ 500 100 60, Kto.-Nr. 490 31 -606
Erscheint täglich; nur Postbezug

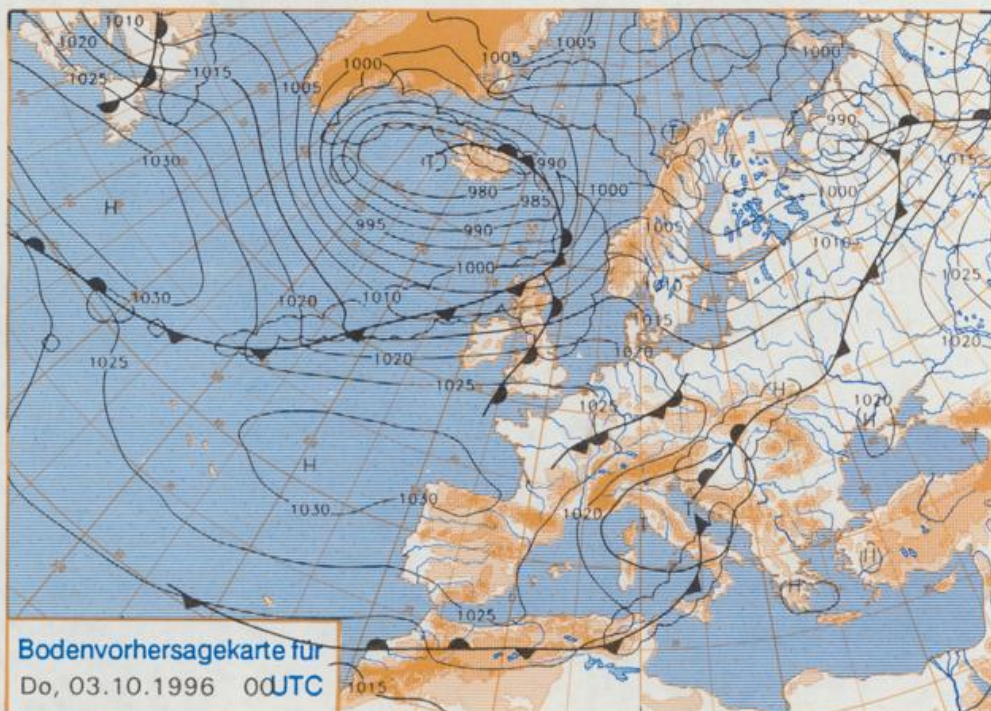
Jahrgang 1996

Montag, den 30. September

Nummer: 274



Stereographische Projektion 1 : 60 000 000 60°N



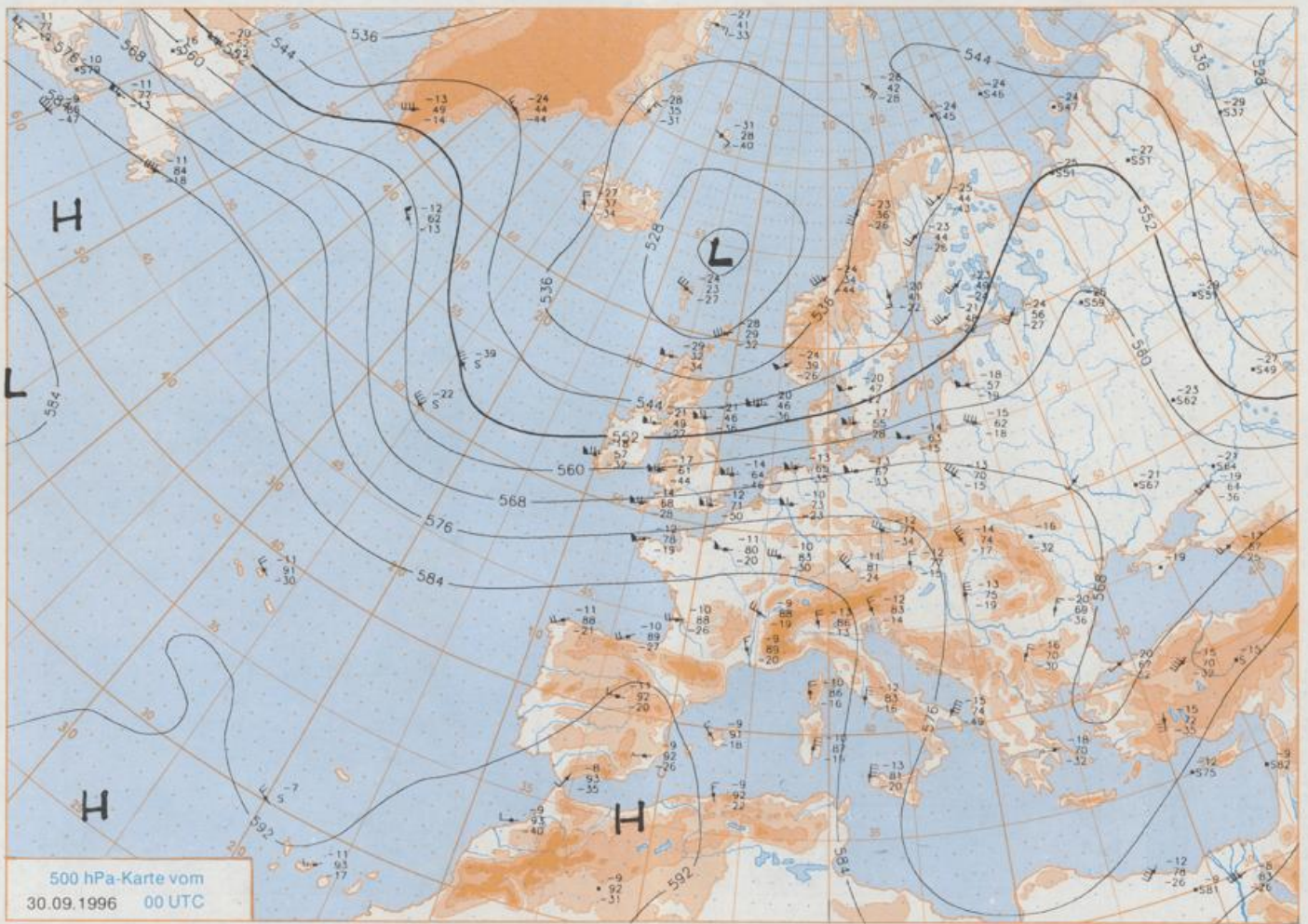
Deutschland-Vorhersage für Mittwoch, 02.10.96

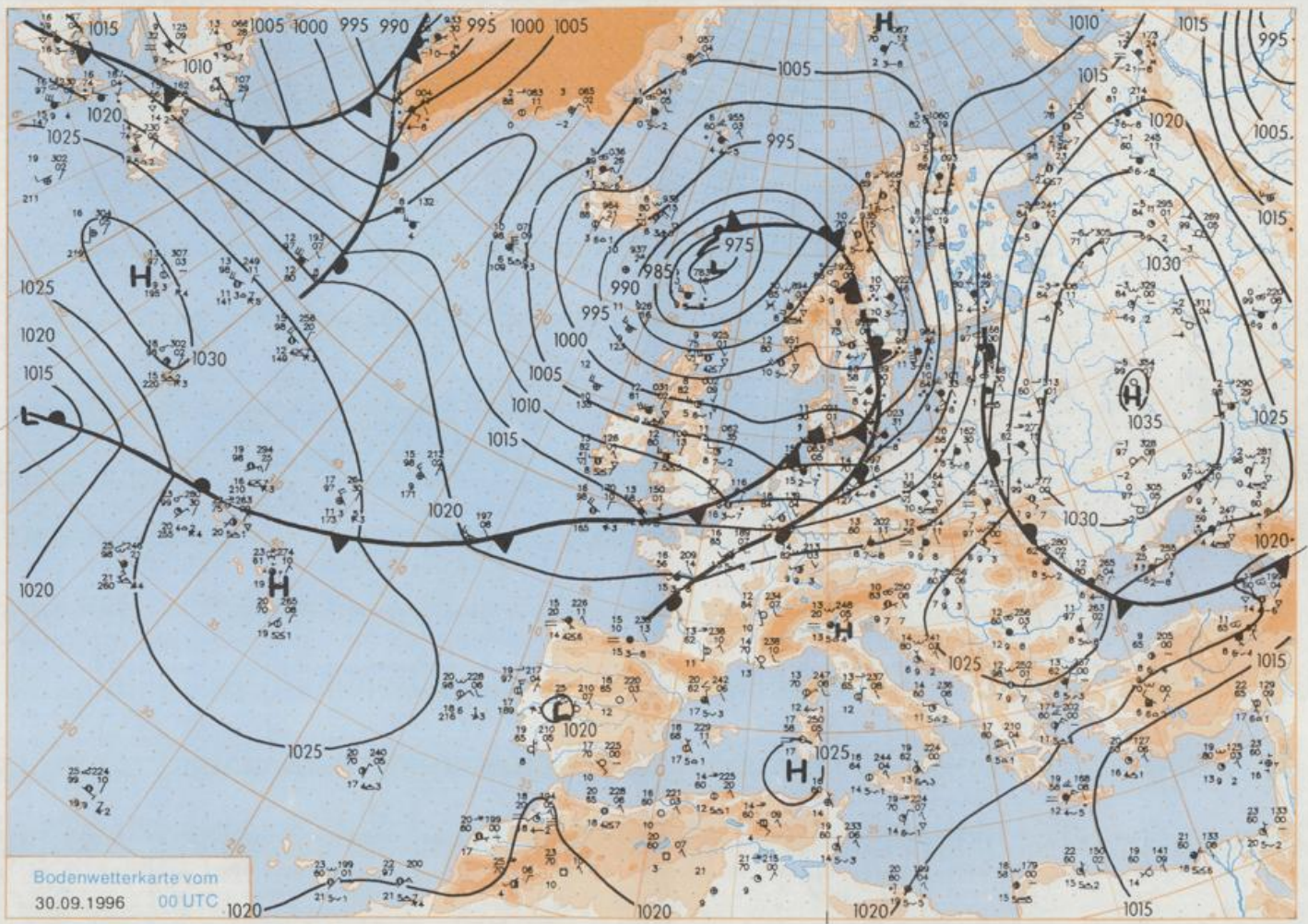
Nach Abzug einer markanten Frontalwelle nach Nordwestrußland entwickelt sich im Laufe des Mittwochs über der Adria ein neuer Tiefdruckschwerpunkt. Nördlich davon schiebt sich zwar ein Keil des Azorenhochs nach Deutschland vor, ein überlagerter Höhentrog gestaltet das Wetter aber dennoch wechselhaft.

In der Nacht zum Mittwoch bleibt die Wolkendecke meist geschlossen. Nach Frühtemperaturen zwischen 10°C im Küstenbereich und 6 bis 9°C im Binnenland ist es tagsüber wechselnd, vielfach stark bewölkt mit meist schauerartigen Regenfällen, örtlich auch kurzen Gewittern. Bei mäßigem Westwind bleibt es kühl mit Tageshöchsttemperaturen zwischen 12 und 14°C.

Weitere Aussichten für Donnerstag, 03.10.96

Wolkig mit Auflockerungen und kaum noch Niederschlag. Tageshöchsttemperaturen um 14 Grad.





Wettermeldungen von Montag, dem 30. September 1996 06 UTC

Station	Bar.- höhe (m)	Luftdr. red.NN (hPa)	Wetter	Wind km/h	Deutschland Temperaturen (Grad C)					Sonne Vort. Std.	RR 24h mm	Schnee höhe cm	Extremwerte der Lufttemperatur in der Dekade vom 21.09. bis 30.09.			
					Luft 2 m	Tau- punkt	Max Vortag	Mittel 2 m	Min Nacht				Tmax Datum	Tmin Datum	Tmax Datum	Tmin Datum
Helgoland	8	1005.7	leicht bew.	W	44	14.5	11.9	15.3	14.7	14.5	14	10	1952	20.5.22.09.1989	5.7.30.09.1954	
List / Sylt	29	1003.2	leicht bew.	W	42	13.1	10.6	14.6	12.8	12.0	12	17	1937	23.2.21.09.1989	4.5.27.09.1939	
Leck	17	1003.6	wolkig	W	28	13.9	12.5	14.3	13.7	13.9	13	17	1974	25.3.22.09.1989	-1.2.30.09.1979	
Husum	37	1004.5	wolkig	W	39	13.8	12.8	13.9	14.2	13.8	13	18				
Schleswig	48	1004.2	wolkig	WSW	26	14.3	12.6	13.4	13.6	13.4	13	20	1947	24.9.25.09.1949	1.3.30.09.1957	
Kiel	31	1004.1	stark bew.	W	26	15.0	13.0	13.4	13.6	13.4	13	16	1940	24.8.21.09.1980	0.6.28.09.1957	
Westermarckd.	8	1004.2	Regen	SW	28	14.7	13.7	13.1	13.0	13.0	13	10				
Arkona	42	1003.6	Regen	WSW	33	14.6	13.9	11.9	11.6	11.7	11	18	1951	23.0.21.09.1982	3.4.29.09.1954	
Norderney	16	1007.5	wolkig	WSW	26	14.2	12.1	15.0	14.4	14.1	13	10	1947	25.5.22.09.1989	5.6.28.09.1954	
Brämehaven	11	1007.4	wolkig	W	30	14.7	12.2	14.5	14.3	14.3	13	11	1949	26.5.22.09.1989	3.6.28.09.1957	
Cuxhaven	12	1006.5	leicht bew.	W	35	14.5	12.6	14.5	14.4	13.8	13	10	1946	23.6.28.09.1961	4.6.27.09.1974	
Hamburg/Flugh.	15	1007.1	wolkig	W	21	15.3	13.8	13.7	14.2	13.6	13	8	1891	25.6.23.09.1938	-1.2.29.09.1936	
Lübeck	15	1006.3	stark bew.	WSW	18	15.2	13.6	13.2	13.2	13.1	13	12	1890	26.4.23.09.1938	-2.6.30.09.1928	
Boitenhagen	17	1005.3	wolkig	WSW	33	15.6	14.4	13.0	13.1	13.0	13	8	1951	24.3.26.09.1982	0.7.28.09.1957	
Schwerin	68	1006.5	wolkig	WSW	26	15.4	14.8	12.7	12.6	12.6	12	7	1946	26.3.21.09.1989	1.5.26.09.1957	
Warnemünde	10	1004.6	Schauer	WSW	21	15.9	14.6	12.7	12.7	12.5	12	10	1951	26.3.22.09.1989	3.4.29.09.1978	
Teterow	50	1005.7	Regen	WSW	39	15.4	15.1	12.8	12.1	11.7	12	4	1947	27.9.22.09.1989	0.2.27.09.1970	
Berth	7	1004.0	Sprühregen	SW	13	15.1	14.2	12.6	12.1	12.1	12	12	1967	26.3.30.09.1975	-0.5.29.09.1970	
Greifswald	6	1004.6	Sprühregen	SW	21	15.4	14.6	12.8	11.9	11.8	11	7	1951	26.2.21.09.1989	0.7.27.09.1970	
Ueckermünde	7	1006.4	Regen	SSW	30	16.0	13.9	12.8	11.4	11.6	11	4	1951	26.2.21.09.1989	-1.3.27.09.1970	
Emden	12	1008.3	leicht bew.	W	35	13.9	11.8	15.0	14.1	13.9	13	18	1947	27.3.22.09.1989	2.8.29.09.1966	
Oldenburg	20	1008.1	wolkig	WSW	18	14.2	12.7	14.9	14.1	14.1	14	15				
Bremen/Flugh.	5	1008.2	wolkig	W	26	15.8	13.6	14.4	14.4	14.4	14	4	1890	26.7.29.09.1934	-1.2.28.09.1939	
Soltau	78	1008.5	stark bew.	WSW	17	15.5	14.3	13.3	13.4	13.3	13	8	1947	26.4.22.09.1989	-0.6.24.09.1979	
Boizenburg	46	1007.7	stark bew.	W	18	14.7	14.5	12.9	13.4	12.9	13	4	1951	25.1.22.09.1989	1.7.28.09.1954	
Lüchow	18	1008.6	stark bew.	SW	21	16.2	15.1	13.6	13.3	13.0	13	4	1955	26.7.21.09.1989	-0.2.25.09.1979	
Seehausen/Altm.	23	1009.0	wolkig	SW	22	15.7	14.2	13.8	12.7	12.5	12	6				
Marnitz	85	1007.4	Regen	W	15	15.3	14.1	12.8	12.2	11.9	12	X	1951	25.6.21.09.1989	-0.1.27.09.1977	
Neuruppin	39	1008.6	wolkig	SW	17	14.9	13.6	13.9	12.3	12.1	11	4	1958	26.3.21.09.1989	1.0.30.09.1969	
Neubrandenburg	80	1006.2	stark bew.	SW	35	15.6	14.5	12.6	11.7	11.3	11	7				
Angermünde	55	1008.2	stark bew.	SW	24	15.2	14.7	13.7	11.8	11.5	9	3	1951	26.6.21.09.1989	-2.1.29.09.1970	
Lingen	26	1010.0	stark bew.	W	11	15.7	15.2	15.1	14.2	15.1	15	9	1951	26.0.22.09.1989	1.3.30.09.1969	
Münst.-Osn./Flugh.	53	1010.5	stark bew.	W	15	15.5	15.5	15.7	14.8	15.5	15	7				
Osnabrück	97	1010.0	Regen	WSW	15	15.5	15.2	15.0	14.1	14.9	14	10	1952	26.0.22.09.1989	1.8.28.09.1960	
Diepholz	43	1009.7	stark bew.	W	18	16.1	14.5	15.0	14.2	14.8	14	6	1952	26.6.22.09.1989	-1.3.30.09.1969	
Bad Salzungen	139	1010.4	Regen	SW	17	15.6	13.9	14.6	13.8	14.2	14	5	1935	26.7.22.09.1989	-1.6.28.09.1939	
Hannover/Flugh.	59	1009.5	Regen	WSW	13	15.4	14.2	14.4	14.1	14.4	14	8	1936	27.6.27.09.1938	-1.3.30.09.1969	
Braunschweig	88	1009.6	stark bew.	SW	15	14.7	12.3	13.8	13.4	12.0	13	3	1891	26.7.28.09.1948	-0.1.29.09.1979	
Gerdelegen	48	1009.8	stark bew.	WSW	18	15.9	13.6	13.7	13.2	12.6	12	4	1947	26.5.21.09.1989	-2.3.30.09.1959	
Magdeburg	85	1010.9	stark bew.	SSW	18	15.0	12.5	13.2	12.6	12.4	11	2	1947	28.3.26.09.1982	0.0.30.09.1959	
Potsdam	100	1010.7	stark bew.	SW	26	13.8	12.2	13.7	11.7	11.4	11	7	1893	28.4.26.09.1917	0.1.29.09.1970	
Berlin-Temp.	49	1010.5	stark bew.	SSW	22	14.0	12.7	14.4	12.0	11.6	11	6	1876	28.1.26.09.1917	-1.5.24.09.1886	
Lindenberg	104	1011.3	stark bew.	SW	28	13.8	12.3	13.8	11.1	11.1	11	8	1947	27.8.21.09.1982	0.7.28.09.1954	
Manschnow	16	1009.5	stark bew.	SW	30	14.2	12.4	14.1	11.6	11.5	11	7				
Düsseldorf/Flugh.	41	1012.5	Regen	SW	30	15.6	14.0	17.3	15.7	15.6	15	2	1969	29.1.22.09.1989	1.1.26.09.1972	
Bocholt	24	1010.9	Regen	WSW	11	15.5	15.4	16.7	15.5	15.4	15	12	1947	28.1.22.09.1989	0.6.23.09.1979	
Essen	161	1012.3	Regen	SW	26	15.0	14.2	16.0	14.8	15.0	15	5	1935	27.7.22.09.1989	0.7.29.09.1936	
Luedenscheid	392	1012.8	Regen	WSW	13	13.2	12.4	13.7	12.8	13.1	13	0.2	1			
Kahler Asten	859	-	Sprühregen	WSW	37	10.3	10.3	9.9	9.2	9.8	10	2	1955	23.1.22.09.1989	-0.3.29.09.1995	
Bad Lipspringe	158	1011.5	Regen	SW	17	15.0	13.8	14.5	14.5	14.3	13	11	1951	27.1.24.09.1961	1.4.24.09.1979	
Kassel	233	1013.2	stark bew.	SSW	15	13.4	10.2	13.6	12.4	12.5	11	0.4	1951	27.6.30.09.1975	1.4.30.09.1987	
Göttingen	171	1012.7	wolkig	SSW	24	14.8	10.7	14.1	13.6	13.7	12	1	1947	27.3.25.09.1949	-1.7.30.09.1959	
Leinefelde	356	1012.8	wolkig	SW	18	13.8	10.3	12.7	12.0	12.3	11	0.7	1957	26.3.26.09.1982	0.3.26.09.1986	
Braunlage	610	1011.9	Regen	SW	13	11.1	10.4	9.8	9.5	9.8	10	8	1936	26.0.25.09.1949	-1.3.28.09.1939	
Brocken	1153	-	Regen	WSW	68	8.5	8.5	7.4	6.9	7.4	7	14	1951	22.0.24.09.1961	-2.2.29.09.1995	
Artern	166	1013.2	wolkig	SW	21	15.3	11.0	13.8	12.8	13.2	11	0.3	1954	29.6.26.09.1982	0.0.23.09.1964	
Leipzig/Flugh.	149	1013.2	stark bew.	SW	17	15.3	10.9	12.9	11.7	11.5	11	5	1951	28.8.22.09.1981	-0.2.30.09.1959	
Wittenberg	106	1011.9	Regen	SW	21	14.0	11.1	13.8	11.6	11.7	11	3	1951	28.4.22.09.1991	0.7.28.09.1954	
Oschatz	152	1013.8	stark bew.	SW	22	14.5	10.2	14.3	12.4	11.7	11	4				
Dresden/Flugh.	232	1014.3	wolkig	SW	30	15.7	10.5	14.7	11.6	11.7	11	4	1917	28.3.21.09.1981	1.0.23.09.1931	
Doberlug-Kir.	100	1013.3	stark bew.	SSW	21	13.8	10.0	14.7	11.5	11.7	11	5	1951	28.3.30.09.1961	-3.2.30.09.1959	
Cottbus	70	1012.6	stark bew.	SW	15	14.1	11.7	15.4	12.2	11.9	11	6	1951	29.0.22.09.1981	-2.7.30.09.1959	
Görlitz	238	1014.5	stark bew.	SSW	30	12.5	9.3	12.3	11.3	10.8	10	4	1951	28.2.30.09.1975	-1.4.30.09.1959	
Aachen	205	1013.1	Regen	SW	21	15.5	13.0	17.5	15.8	15.5	14	0.6	1891	29.0.25.09.1895	0.3.28.09.1939	
Nuerbg.-Berw.	486	1015.0	bedeckt	WSW	18	12.5	10.8	14.4	12.6	12.4	12	0.2	0.0			
Köln-Bonn/Flugh.	100	1013.8	stark bew.	SW	18	16.4	12.3	17.0	14.7	13.9	12	0.3	1957	29.2.22.09.1989	-0.2.28.09.1960	
Bendorf	129	1015.6	wolkig	SW	17	15.5	11.6	16.6	14.3	15.2	13	0.1	1951	28.6.22.09.1989	2.0.29.09.1995	
Bad Marienberg	555	1015.2	stark bew.	SSW	17	11.7	9.7	12.4	10.7	11.0	9	0.2	1963	24.1.24.09.1983	0.6.29.09.1995	
Gießen	195	1015.7	stark bew.	SSE	15	13.2	9.6	15.4	12.7	11.0	10	0.1	1939	26.4.21.09.1987	-1.5.24.09.1948	
Bad Hersfeld	272	1014.8	stark bew.	S	24	14.0	9.5	13.9	12.9	13.0	12					