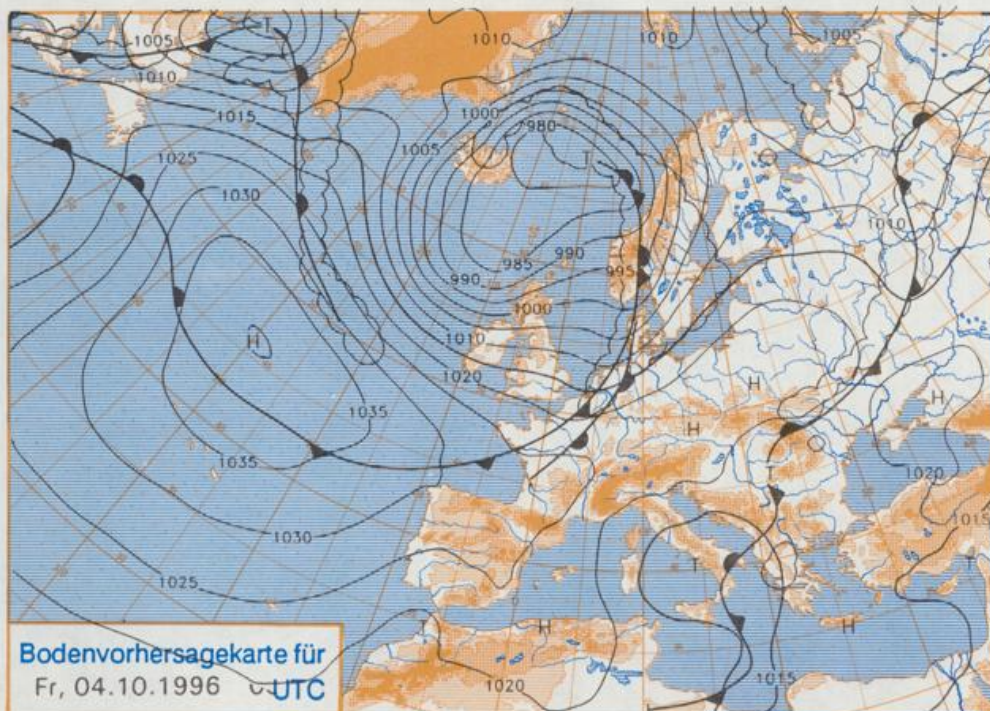


Stereographische Projektion 1 : 60 000 000 60°N



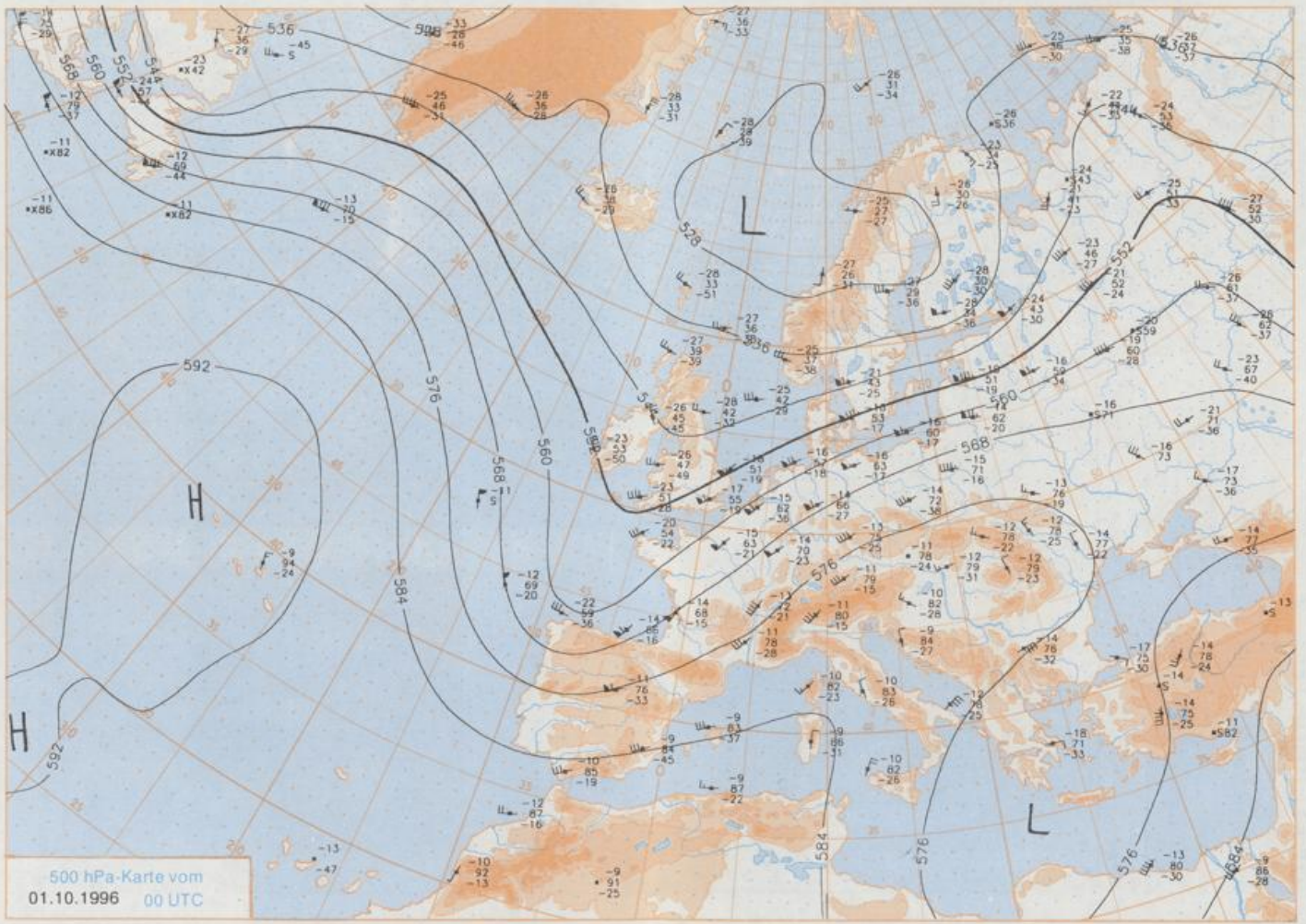
Deutschland-Vorhersage für Donnerstag, 03.10.96

Während am Donnerstag noch ein Hochkeil über weiten Teilen Deutschlands dominiert, nähert sich ein Tief von Westen mit seinen Ausläufern der Nordsee, wobei in diesem Bereich der Wind kräftig auffrischt.

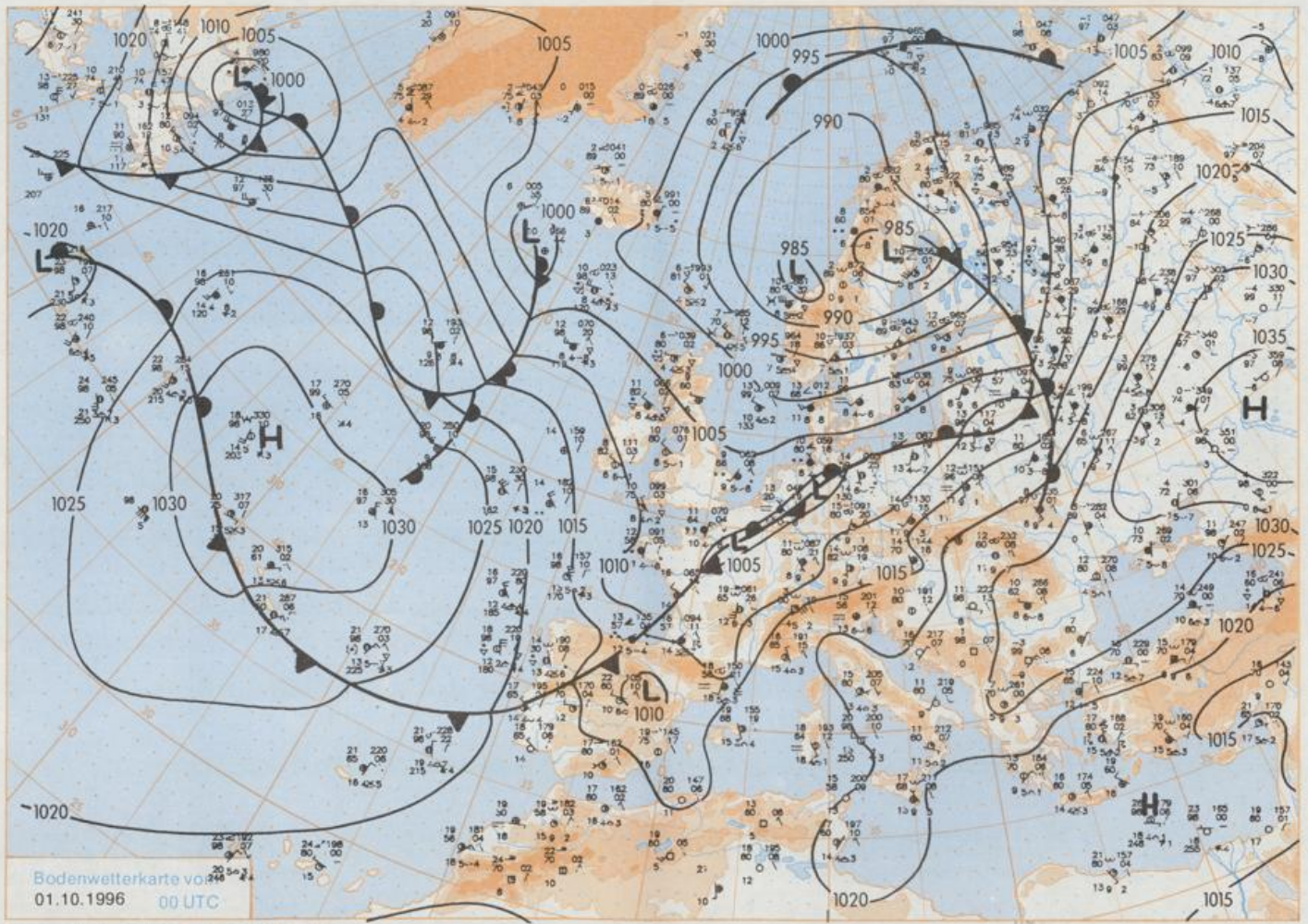
Am Donnerstag ist es nach recht frischer Nacht mit Tiefstwerten von 3 bis 8°C und örtlichem leichten Bodenfrost nach Auflösung von einzelnen Frühnebelfeldern wolbig. Am Alpenrand ist es noch bewölkt, dagegen nach Norden zu gebietsweise auch gering bewölkt bis heiter. Die Höchsttemperaturen liegen je nach Sonne zwischen 12 und 16°C, am Alpenrand nur bei 10°C. Der Wind ist schwach, nimmt nur im Norden, wo er auf Südwest dreht, merklich zu. In der Deutschen Bucht ist sogar starker Wind zu erwarten. Hier setzt nach Bewölkungsaufzug, der auf den gesamten Nordwesten übergreift, bereits Niederschlag ein, der abends auch Schleswig-Holstein und dann die Ostseeküste erfasst.

Weitere Aussichten für Freitag, 04.10.96

Im Norden und in der Mitte Durchzug von Wolkenfeldern und dabei etwas Regen oder Schauer, im Süden nach Frühnebel meist heiter bis wolbig. Geringer Temperaturanstieg.



Stereographische Projektion 1 : 30000 000 60°N



Wettermeldungen von Dienstag, dem 1. Oktober 1996 06 UTC

Station	Bar.-höhe (m)	Luftdr. red.NN (hPa)	Wetter	Wind km/h	Deutschland					Sonne Vord. Std.	RR 24h mm	Schnee höhe cm	Extremwerte der Lufttemperatur in der Dekade vom 1.10. bis 10.10.					
					Temperatur (Grad C)		Nacht		Tmax Datum				Tmin Datum					
					Tau-punkt	Max	Mittel	Min										
Helgoland	8	1003.3	Regen	S	9	10.8	8.0	15.8	14.2	10.4	9	4.3	13	1952	19.0	4.10.1983	5.2	1.10.1969
List / Sylt	29	1002.3	bedeckt	SSW	18	11.2	9.5	15.5	13.1	10.1	9	4.9	2	1937	19.7	2.10.1959	4.1	10.10.1975
Leck	37	1003.5	Regen	S	8	9.0	8.1	15.5	13.2	9.0	8	4.1	2	1974	21.2	10.10.1979	-2.0	1.10.1995
Husum	48	1003.4	Regen	SSW	4	9.1	8.4	15.6	13.2	9.2	9	6.9	9					
Schleswig	48	1003.4	Regen	W	4	9.2	9.0	16.3	13.0	9.2	9	3.4	8	1947	22.1	2.10.1962	-0.4	3.10.1947
Kiel	31	1003.3	Regen	NW	5	9.4	8.4	16.6	13.8	9.4	9	4.9	4	1940	23.6	9.10.1995	-0.4	1.10.1983
Westermarckd.	8	1003.5	Regen	NE	4	9.4	8.6	15.5	14.0	9.4	9	5.3	3					
Arkona	42	1003.2	Sprühregen	NE	13	9.5	8.5	15.9	14.0	9.5	9	6.9	2	1951	25.0	4.10.1966	2.6	4.10.1972
Norderney	16	1003.9	Regen	S	5	9.9	8.0	15.7	13.2	9.9	9	3.5	8	1947	22.4	1.10.1985	2.5	6.10.1959
Bremerhaven	11	1003.4	Regen	NE	8	9.9	9.0	16.7	13.9	9.7	10	5.3	5	1949	24.0	4.10.1983	0.4	6.10.1959
Cuxhaven	12	1003.5	Regen	N	9	10.3	9.2	16.2	13.6	9.9	10	5.6	6	1946	24.2	2.10.1962	2.0	3.10.1947
Hamburg/Flugh.	15	1002.7	Sprühregen	N	11	9.3	9.1	17.9	14.4	9.3	9	4.2	5	1891	25.1	1.10.1942	-4.2	8.10.1936
Lübeck	15	1002.8	Regen	N	9	9.2	8.6	17.6	14.1	9.2	9	3.2	3	1890	24.4	4.10.1908	-2.9	7.10.1912
Boitenhagen	17	1002.9	Regen	N	21	10.0	9.4	17.6	14.2	10.0	10	6.1	2	1951	23.4	9.10.1995	0.0	8.10.1959
Boitenhagen	68	1002.1	stark bew.	NNE	9	10.3	9.6	19.1	15.3	9.8	10	5.2	3	1946	24.8	4.10.1966	-0.4	2.10.1957
Schwenn	10	1002.7	Sprühregen	NE	5	10.9	8.1	17.4	15.0	10.8	10	6.9	0.8	1951	24.4	4.10.1966	1.6	6.10.1959
Warnemünde	50	1001.9	stark bew.	ENE	9	10.2	10.1	19.0	15.6	10.0	10	4.8	9	1947	26.2	4.10.1966	-0.3	1.10.1983
Teterow	7	1002.5	bedeckt	E	4	10.2	8.7	16.9	14.4	10.2	10	5.8	9	1967	25.0	7.10.1970	-3.5	6.10.1971
h	6	1002.5	stark bew.	ENE	4	10.5	9.8	19.2	15.5	10.4	10	6.7	4	1951	25.6	4.10.1966	-0.8	10.10.1951
Greifswald	7	1003.2	wolkig	N	9	12.4	11.7	19.9	16.4	12.4	12	5.8	0.4	1951	25.7	4.10.1966	-3.0	10.10.1951
Ueckermünde	12	1003.7	Regen	NNW	8	9.3	8.8	16.6	13.5	9.1	9	3.1	6	1947	25.5	9.10.1969	-0.8	6.10.1959
Emden	20	1003.0	Regen	N	5	8.9	8.3	17.1	13.5	8.8	8	3.7	6					
Oldenburg	5	1002.7	Regen	N	15	9.9	9.0	18.5	14.7	9.8	10	2.4	8	1890	25.8	7.10.1977	-4.4	9.10.1939
Bremen/Flugh.	78	1002.1	bedeckt	N	9	9.9	9.5	19.0	15.4	9.7	10	4.4	6	1947	26.4	7.10.1977	-2.6	6.10.1971
Sozial	46	1002.5	bedeckt	N	5	9.7	9.5	19.4	15.6	9.7	10	3.8	6	1951	26.8	4.10.1966	-1.0	10.10.1994
Boizenburg	18	1001.8	Nebel	SSE	4	11.7	11.5	19.7	16.2	11.6	11	2.5	0.1	1955	26.5	4.10.1966	-4.2	8.10.1959
Lüchow	23	1002.6	Nebel	S	2	12.2	11.6	19.6	16.4	11.8	11	3.2	1					
Seehausen/Alt.	85	1001.7	bedeckt	SE	8	11.5	10.7	19.1	15.6	11.4	11	X	9	1951	26.2	4.10.1966	-3.6	6.10.1959
Marnitz	39	1002.1	leicht bew.	S	4	11.6	10.8	19.9	16.2	11.6	8	3.1	3	1958	26.6	4.10.1985	-1.4	6.10.1971
Neuruppin	80	1002.3	stark bew.	ENE	9	11.4	11.0	19.2	15.8	11.4	12	5.9	2					
Neubrandenburg	30	1002.5	leicht bew.	S	15	12.7	12.2	19.6	16.3	12.6	9	5.3	1	1951	27.1	4.10.1966	-5.2	6.10.1959
Angermünde	55	1002.5	Regen	N	8	9.3	9.0	19.7	15.0	9.2	9	4.5	21	1951	26.5	4.10.1983	-0.4	6.10.1959
Lingen	26	1003.5	Regen	N	9	10.4	10.4	18.3	15.3	10.3	10	0.7	5					
Münst.-Osn./Flugh.	97	1002.3	Regen	NNE	11	10.4	10.3	18.9	15.0	10.4	10	1.4	3	1952	26.2	4.10.1983	-0.1	6.10.1971
Osnabrück	43	1002.8	Sprühregen	N	8	9.5	8.7	19.8	15.6	9.4	9	4.2	8	1952	25.7	4.10.1983	-2.5	8.10.1959
Diepholz	139	1001.8	bedeckt	SW	5	11.6	10.8	17.0	14.4	11.1	9	0.1	8	1935	26.8	4.10.1983	-2.0	3.10.1936
Bad Salzuffen	1000.8	bedeckt	S	8	12.5	11.9	19.0	15.6	12.5	12	1.1	4	1936	26.7	4.10.1966	-3.4	4.10.1972	
Hannover/Flugh.	88	1002.0	wolkig	SW	5	11.6	10.0	18.0	15.0	11.3	7	0.4	11	1891	26.6	1.10.1942	-3.5	7.10.1912
Braunschweig	48	1002.4	wolkig	WNW	2	10.6	10.0	19.9	16.2	10.6	8	1.3	1	1947	27.9	4.10.1966	-4.8	6.10.1971
Gardelagen	85	1002.5	leicht bew.	SE	5	10.4	9.8	18.5	15.9	10.4	7	1.1	0.2	1947	28.3	4.10.1966	-4.4	6.10.1959
Magdeburg	100	1003.3	leicht bew.	S	18	11.6	9.8	18.1	15.2	11.6	9	0.3	0.1	1893	27.8	4.10.1966	-2.6	7.10.1912
Potsdam	49	1003.4	leicht bew.	S	11	12.3	9.8	19.6	16.8	12.2	9	1.8	0.0	1876	28.1	4.10.1966	-3.6	8.10.1912
Berlin-Temp.	104	1003.8	leicht bew.	SSE	13	11.7	10.2	18.0	15.6	11.7	10	0.0	0.0	1947	28.6	4.10.1966	-0.7	7.10.1951
Lindenberg	16	1002.7	leicht bew.	S	13	12.6	10.4	19.3	16.4	12.6	10	4.1	0.0					
Manschnow	41	1002.7	Regen	NNW	9	11.4	10.7	18.0	16.0	10.4	8	0.0	2	1969	27.4	4.10.1983	0.6	3.10.1978
Düsseldorf/Flugh.	24	1002.6	Regen	N	9	9.5	9.4	18.2	15.0	9.5	10	1.0	4	1947	26.2	10.10.1979	-0.2	4.10.1947
Bocholt	161	1002.8	Regen	WNW	8	11.9	11.3	16.4	15.4	11.9	9	0.0	3	1935	26.1	10.10.1979	-1.1	6.10.1936
Essen	392	1002.2	Regen	SW	13	12.2	9.4	15.2	14.4	11.9	10	0.0	5					
Ludenscheid	859	-	stark bew.	SW	22	9.4	8.0	12.1	11.3	8.8	7	0.0	1	1955	22.0	10.10.1995	-3.5	10.10.1975
Kahler Asten	158	1002.3	stark bew.	SSE	4	11.2	10.0	16.2	15.1	9.8	7	0.0	12	1951	27.0	4.10.1966	-0.5	8.10.1994
Bad Lippspringe	233	1003.4	leicht bew.	S	8	11.0	8.4	16.7	15.2	11.0	8	0.3	0.0	1951	26.9	4.10.1966	-1.3	8.10.1959
Kassel	171	1003.0	leicht bew.	S	9	10.8	8.1	19.3	16.4	10.8	7	0.6	0.0	1947	26.3	4.10.1985	-6.0	3.10.1947
Göttingen	356	1003.3	wolkig	SW	4	12.1	8.1	16.1	14.1	10.6	6	0.0	0.0	1957	25.7	4.10.1966	-2.7	6.10.1994
Leinefelde	610	1003.0	leicht bew.	W	11	9.6	7.8	13.4	12.6	8.9	6	0.0	3	1936	23.8	1.10.1942	-3.4	9.10.1939
Braunlage	1153	-	leicht bew.	SW	65	8.5	6.6	10.4	9.7	8.5	6	0.0	7	1951	20.2	7.10.1965	-4.8	10.10.1975
Brocken	166	1003.9	leicht bew.	still	11.2	9.5	20.0	16.5	11.2	7	0.9	0.0	0	1954	27.3	4.10.1985	-2.2	6.10.1959
Artern	149	1003.6	stark bew.	S	15	12.2	9.0	19.6	15.8	12.1	10	1.9	0.0	1951	28.8	4.10.1966	-1.5	6.10.1959
Leipzig/Flugh.	106	1003.6	leicht bew.	E	4	11.2	8.6	19.7	16.2	11.2	8	0.8	0.0	1951	28.0	4.10.1966	-1.9	6.10.1994
Wittenberg	152	1004.3	stark bew.	S	11	12.0	8.9	20.4	15.8	9.5	5	4.5	0.0					
Oschatz	232	1004.9	leicht bew.	SSE	30	14.4	10.4	20.6	17.0	13.7	11	5.0	0.0	1917	27.1	3.10.1985	-1.7	4.10.1939
Dresden/Flugh.	100	1004.8	wolkig	S	15	11.3	9.2	19.8	16.0	11.3	8	1.6	0.0	1951	28.0	4.10.1966	-4.4	10.10.1951
Doberlug-Kir.	70	1004.4	leicht bew.	S	13	14.2	10.7	19.3	16.2	13.7	11	0.3	0.1	1951	28.4	4.10.1966	-4.0	4.10.1972
Cottbus	238	1005.4	leicht bew.	S	33	14.5	10.4	19.2	15.2	13.7	11	3.5	0.0	1951	26.0	6.10.1966	-4.4	6.10.1959
Görlitz	205	1002.4	Regen	NW	4	12.5	10.5	19.2	16.8	12.4	10	0.9	0.2	1891	26.8	9.10.1995	-2.2	6.10.1912
Aachen	486	1003.1	Regen	WSW	17	11.8	8.2	16.4	13.8	11.2	9	0.2	0.0					
Nuerbg.-Berw.																		