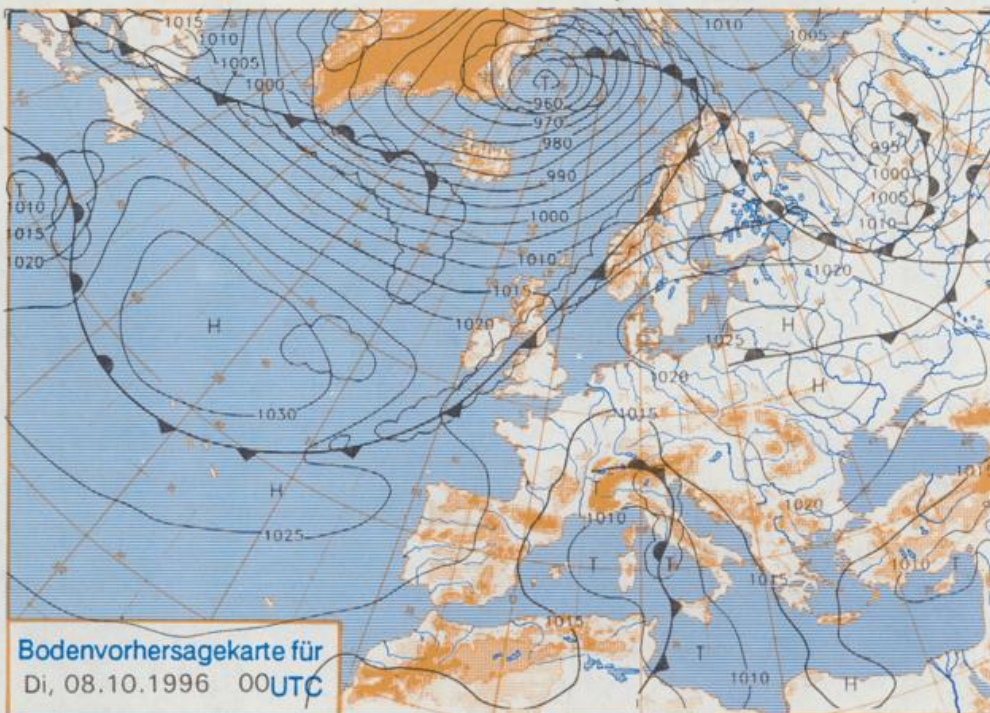


Stereographische Projektion 1 : 60 000 000 60°N



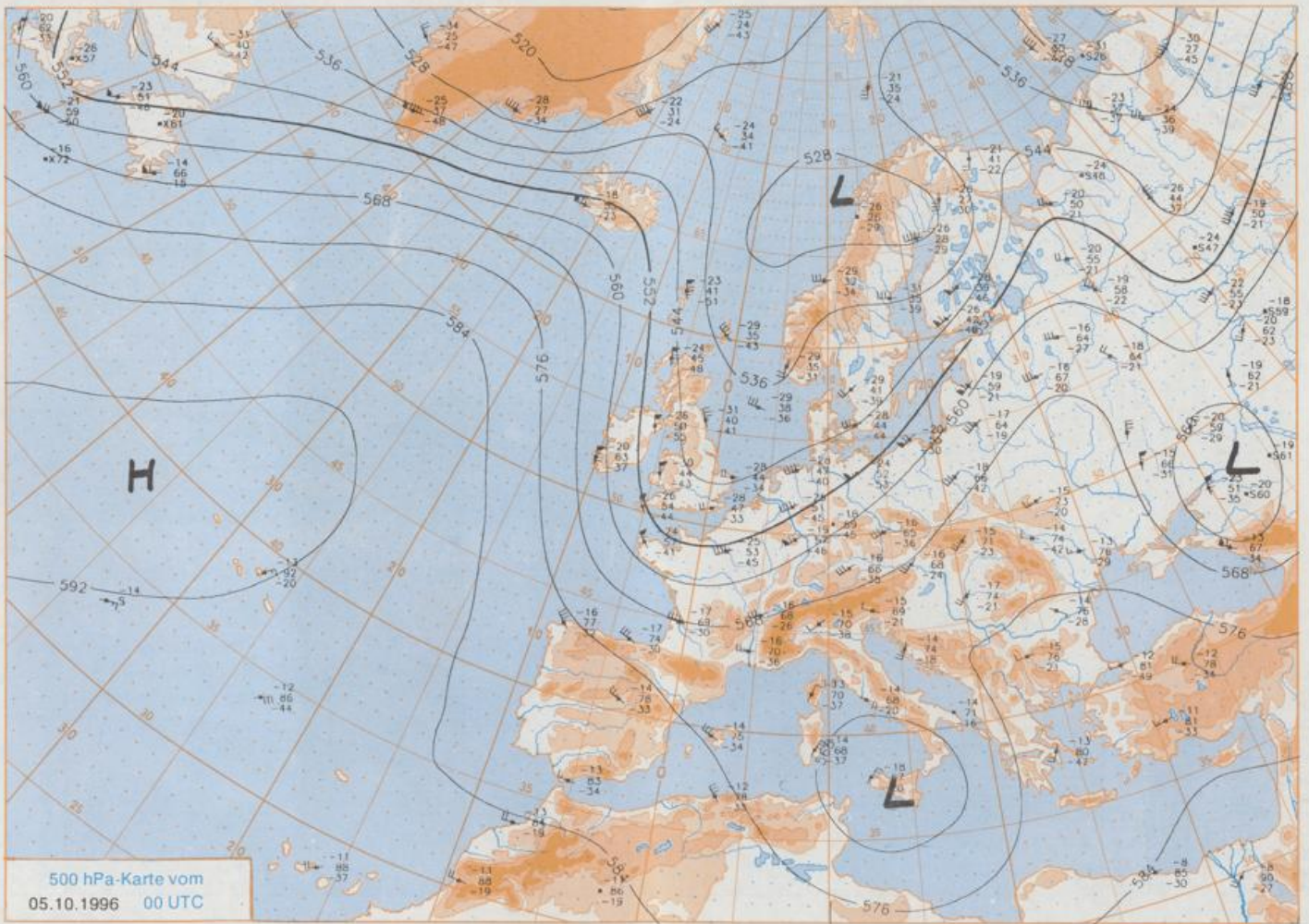
### Deutschland-Vorhersage für Montag, 07.10.96

Über Norddeutschland liegt eine Hochdruckbrücke, die das atlantische mit dem russischen Hoch verbindet. Süddeutschland wird von der sich abschwächenden Warmfront des komplexen Tiefs über dem westlichen Mittelmeer beeinflusst.

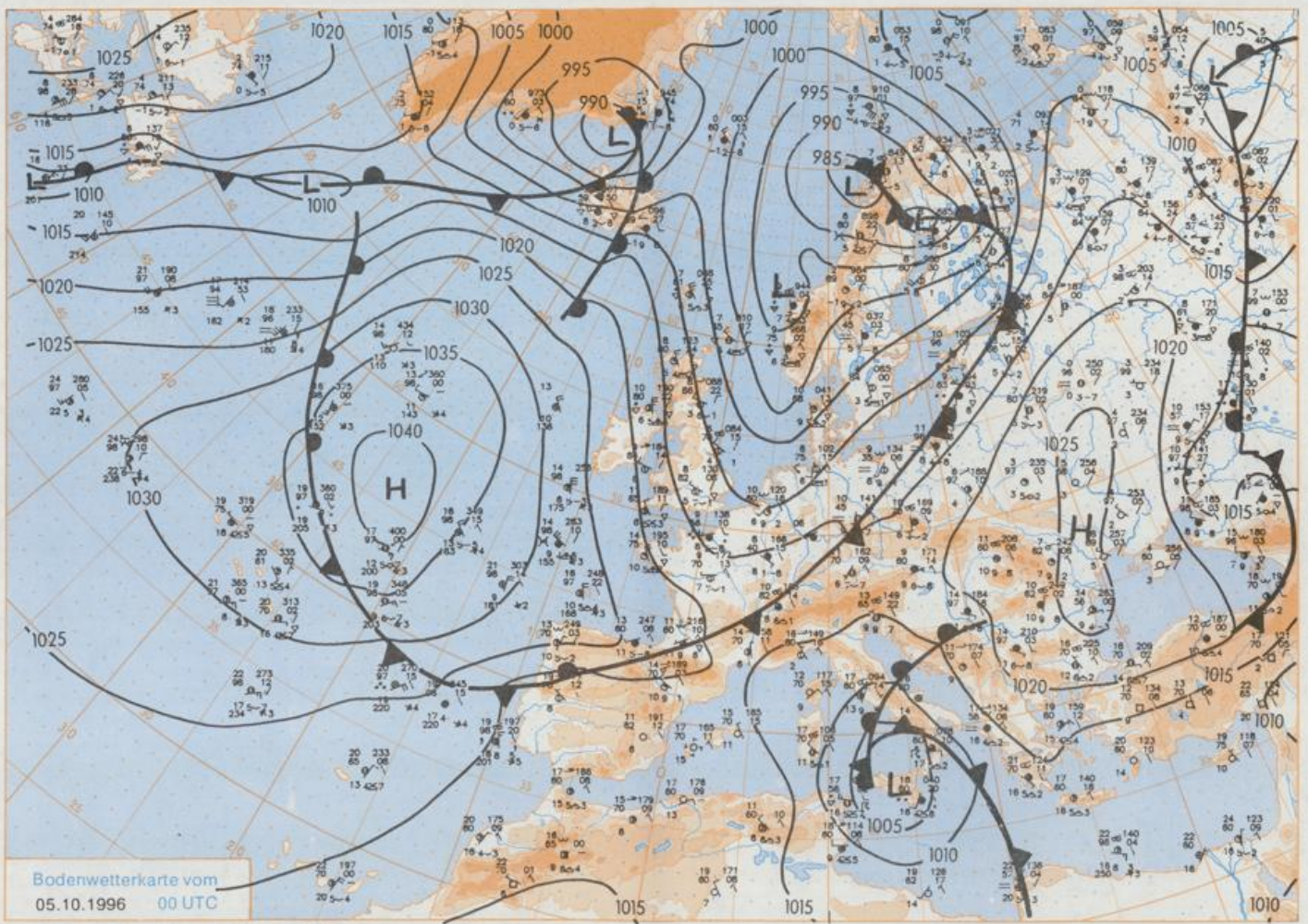
In der Nacht zum Montag ist der Himmel über dem Norden und Westen des Vorhersagegebiets oft klar. Dort bilden sich besonders in Flußniederungen Nebelfelder, die sich im Laufe des Vormittags auflösen. In den anderen Gebieten wird meist starke Bewölkung erwartet. Es regnet aber kaum noch. Im Laufe des Vormittags weitet sich die Bewölkung auch auf den Norden und Westen aus. Die Tagestemperaturen erreichen nach Tiefstwerten zwischen 8 und 1 Grad 10 bis 15 Grad. In den Frühstunden kann es im Norden und Westen örtlich zu Bodenfrost kommen. Der Wind weht allgemein nur schwach.

### Weitere Aussichten für Dienstag, 08.10.96

Das Wetter und die Temperaturen ändern sich kaum.



Stereographische Projektion 1 : 30 000 000 60°N



Stereographische Projektion 1 : 30 000 000 60°N

Wettermeldungen von Samstag, dem 5. Oktober 1996 06 UTC

Station	Bar.- höhe (m)	Luftd. red.NN (hPa)	Wetter	Wind km/h	Deutschland Temperaturen (Grad C)					Sonne Vorl. Std.	RR 24h mm	Schnee höhe cm	Extremwerte der Lufttemperatur in der Dekade vom 1.10. bis 10.10.					
					Luft 2 m	Tauf- punkt	Max. Mittel	Nacht 2 m	5 cm				Tmax	Datum				
															2 m	5 cm		
Heidegrund	8	1007.9	wolkig	SSW	37	10.7	8.7	14.2	13.1	10.5	10	7.3	0.2	1952	29.0	4.10.1983	5.2	1.10.1989
Lal/ Sylt	29	1006.3	wolkig	SW	28	11.8	8.5	14.9	11.0	7.2	4	6.8	3	1937	19.7	10.10.1959	-2.0	3.10.1947
Leck	17	1008.0	wolkig	S	15	7.4	6.5	14.9	11.0	7.2	4	6.8	3	1974	21.2	10.10.1979	-2.0	1.10.1995
Husum	37	1009.0	wolkig	SSE	17	6.0	5.2	14.1	10.1	5.4	4	7.7	1					
Schleswig	48	1009.3	wolkig	S	13	6.1	5.4	13.5	9.3	5.5	5	4.8	3	1947	22.1	2.10.1962	-0.4	3.10.1947
Kiel	31	1009.4	leicht bew.	SW	15	6.8	5.8	14.2	9.9	6.6	6	5.2	0	1940	23.6	9.10.1995	-0.4	1.10.1983
Westermarckf.	8	1010.3	leicht bew.	S	15	7.6	5.8	14.1	10.8	7.6	7	4.8	0.9					
Arkona	42	1012.2	leicht bew.	S	21	7.1	5.8	13.9	10.9	5.9	5	2.4	0.2	1951	25.0	4.10.1966	2.6	4.10.1972
Norderney	16	1008.6	stark bew.	S	18	7.8	6.4	14.3	11.7	7.7	7	8.9	3	1947	22.4	1.10.1985	2.5	6.10.1959
Bremerhaven	11	1009.9	leicht bew.	S	15	6.8	5.6	14.7	10.7	6.5	5	8.2	0	1949	24.0	4.10.1983	0.4	6.10.1959
Cuxhaven	12	1009.4	leicht bew.	S	17	6.4	5.6	14.7	10.2	6.7	8	7.4	1	1946	24.2	4.10.1983	2.5	7.10.1959
Hamburg/Flugh.	15	1010.8	leicht bew.	SSW	13	6.4	5.8	15.7	9.7	5.6	2	3.0	0.3	1891	25.1	1.10.1942	-4.2	8.10.1936
Lübeck	15	1010.8	wolkig	S	11	4.3	3.5	16.3	10.2	4.3	1	3.8	0.0	1890	24.4	4.10.1962	-2.9	7.10.1912
Boltenhagen	17	1011.0	leicht bew.	SSW	15	5.7	4.9	16.1	10.7	5.7	4	3.3	1	1951	23.4	9.10.1995	0.0	8.10.1959
Schwern	68	1011.5	leicht bew.	S	11	4.9	4.3	15.2	10.1	4.9	4	2.5	0.9	1946	24.8	4.10.1966	-0.4	2.10.1947
Warmmünde	10	1011.3	wolkig	S	9	6.4	4.6	15.8	11.3	6.3	4	3.1	0.5	1951	24.4	4.10.1966	1.6	6.10.1959
Tetow	50	1012.4	leicht bew.	S	18	4.8	4.8	14.5	10.7	4.5	2	2.1	0.2	1947	26.2	4.10.1966	-0.3	1.10.1983
Barth	7	1011.8	leicht bew.	SSE	2	4.1	3.3	15.4	10.9	4.0	3	2.1	3	1987	25.0	7.10.1970	-3.5	6.10.1971
Greifswald	6	1012.6	Nebel	S	11	4.2	3.3	14.4	10.8	4.2	2	2.0	3	1951	25.6	4.10.1966	-0.8	10.10.1951
Ueckermünde	7	1013.5	Nebel	S	13	5.8	5.1	14.8	10.9	5.8	5	0.1	0	1951	25.7	4.10.1966	-3.0	10.10.1951
Emden	12	1008.9	bedeckt	SSW	30	8.0	7.2	14.3	11.2	7.5	7	8.0	0.0	1947	25.5	9.10.1969	-0.8	6.10.1959
Oldenburg	20	1009.5	leicht bew.	S	8	6.7	5.7	15.0	10.1	6.0	5	7.2	0.2					
Bremen/Flugh.	5	1010.2	leicht bew.	SSW	13	6.2	5.0	15.6	8.8	5.9	3	4.0	0.0	1890	25.8	7.10.1977	-4.4	8.10.1939
Soltau	78	1011.5	leicht bew.	SSW	9	5.1	4.7	14.9	9.3	4.1	3	2.7	2	1947	26.4	7.10.1977	-2.6	6.10.1971
Boizenburg	46	1011.6	leicht bew.	S	17	5.7	5.0	15.9	10.2	5.5	4	3.6	2	1951	26.8	4.10.1966	-1.0	10.10.1984
Lüchow	16	1012.3	leicht bew.	S	5	5.8	4.8	15.0	9.9	4.0	2	4.4	1	1955	26.5	4.10.1966	-4.2	8.10.1959
Seehausen/Altm.	23	1013.1	leicht bew.	SSE	5	3.8	3.6	12.1	9.7	3.8	2	0.3	0.4					
Marnitz	85	1012.5	leicht bew.	S	5	5.7	4.5	13.3	9.7	5.7	3	1.4	0.5	1951	26.2	4.10.1966	-3.6	6.10.1959
Neuruppin	1013.2	Nebel	E	5	5.6	5.4	12.4	10.2	5.4	3	1	1	1958	26.6	4.10.1985	-1.4	6.10.1971	
Neubrandenburg	80	1013.3	Nebel	S	15	5.8	5.8	12.9	9.7	7	5	0.3						
Anklamünde	55	1013.3	Nebel	WSW	2	6.6	6.0	12.3	10.4	6.0	1	0.4	1	1951	27.1	4.10.1966	-5.2	6.10.1959
Lingen	26	1010.1	stark bew.	S	11	8.2	7.3	14.7	10.8	7.5	6	4.5	0.0	1951	26.5	4.10.1983	-0.4	6.10.1959
Münst.-Osn./Flugh.	53	1010.9	stark bew.	S	11	6.6	6.5	15.1	9.0	6.4	4	4.5	3					
Osnabrück	97	1010.9	leicht bew.	SSW	17	8.3	6.6	15.1	9.4	7.4	6	3.4	3	1952	26.2	4.10.1983	-0.1	6.10.1971
Diepholz	43	1011.0	leicht bew.	S	9	5.2	4.7	13.0	11.2	6.7	5	0.2	0.4	1952	25.7	4.10.1983	-2.5	7.10.1959
Bad Salzungen	138	1011.9	leicht bew.	ESE	2	5.8	4.8	15.0	9.4	5.8	3	1.8	6	1935	26.8	4.10.1983	-2.0	3.10.1936
Hannover/Flugh.	59	1011.6	leicht bew.	SSE	17	6.1	4.7	13.4	10.0	5.7	4	2.3	3	1936	26.7	4.10.1966	-3.4	4.10.1972
Braunschweig	88	1012.7	leicht bew.	SSW	11	6.7	6.1	12.0	9.7	5.3	3	0.8	0.5	1891	26.6	1.10.1942	-3.5	7.10.1912
Gardlehen	48	1012.7	leicht bew.	S	4	2.1	1.6	13.2	8.9	2.1	-0	0.2	0.4	1947	27.3	4.10.1966	-4.8	6.10.1971
Magdeburg	85	1013.2	leicht bew.	S	4	4.0	3.4	13.2	9.9	4.0	2	1.4	0.2	1947	28.3	4.10.1985	-4.4	6.10.1959
Potsdam	100	1013.7	leicht bew.	SSW	11	6.4	6.2	13.0	10.0	6.0	3	1.0	0.5	1893	27.8	4.10.1966	-2.6	7.10.1912
Berlin-Tamp.	49	1013.9	Nebel	still	4	4.8	4.2	13.9	10.9	4.8	2	1.3	0.7	1976	28.1	4.10.1966	-3.6	8.10.1912
Ludenberg	104	1013.8	Nebel	SSW	4	6.1	7.3	13.9	11.3	7.7	7	0.2	1	1947	26.6	4.10.1966	-0.7	7.10.1951
Mangschow	16	1013.3	Nebel	still	7	7.8	7.2	14.2	11.2	7.3	5	0.1	1					
Düsseldorf/Flugh.	41	1011.7	wolkig	SSE	17	7.3	5.5	15.3	11.1	7.2	5	0.0	1	1969	27.4	4.10.1983	0.6	3.10.1978
Bachthl	24	1010.7	stark bew.	S	9	7.1	1.5	15.0	11.1	6.1	4	5.7	0.0	1947	26.2	10.10.1979	-0.2	4.10.1947
Essen	161	1011.8	wolkig	S	17	7.2	5.6	14.7	10.8	7.1	5	3.9	2	1935	26.1	10.10.1979	-1.1	6.10.1936
Luedenscheid	392	1012.1	wolkig	SW	8	6.3	5.0	11.9	8.3	6.1	4	1.8	2	1955	22.0	10.10.1995	-3.5	10.10.1975
Kahler Asten	859	-	in Wolken	SSW	13	3.7	3.7	6.8	5.2	3.6	3	0.2	4	1951	27.0	4.10.1986	-0.5	8.10.1994
Bad Lippspringe	158	1012.3	leicht bew.	SSE	8	7.2	4.1	13.0	10.0	6.0	3	2.1	4	1951	26.9	4.10.1966	-1.3	8.10.1959
Kassel	233	1013.0	leicht bew.	S	13	7.0	6.4	11.0	8.2	6.2	3	2	2	1951	26.9	4.10.1966	-1.3	8.10.1959
Göttingen	171	1013.5	leicht bew.	SE	11	5.6	4.7	12.2	8.8	4.3	2	1	1	1947	26.3	4.10.1985	-6.0	3.10.1947
Lünefeld	356	1013.8	wolkig	still	5	4.9	4.9	11.3	8.2	4.4	2	1	2	1957	25.7	4.10.1966	-2.7	6.10.1994
Braunlage	610	1013.2	Nebel	WSW	13	4.8	4.8	10.8	9.9	4.0	2	1	2	1936	23.8	4.10.1942	-3.4	9.10.1939
Brocken	1153	-	in Wolken	SW	44	2.1	1.2	5.2	3.5	1.6	1	8	8	1951	20.2	7.10.1985	-4.8	10.10.1975
Arten	166	1014.3	Nebel	still	5	5.3	5.3	15.1	10.5	5.0	3	0.3	0.8	1954	27.3	4.10.1985	-2.2	6.10.1959
Leipzig/Flugh.	149	1013.9	Nebel	S	5	6.2	5.6	14.5	11.6	5.5	4	0.2	0.9	1951	28.8	4.10.1966	-1.5	6.10.1959
Wittenberg	106	1013.6	wolkig	W	2	4.8	4.4	13.6	11.2	4.5	4	0.1	0.1	1951	28.0	4.10.1966	-1.9	6.10.1994
Oschatz	152	1014.0	Nebel	still	7	4.8	4.8	13.8	10.9	5.9	4	0.1	0.1					
Dresden/Flugh.	232	1013.7	stark bew.	still	10	9.4	15.9	11.7	9.8	9	2.7	0.9		1917	27.1	3.10.1985	-1.7	4.10.1939
Doberlug-Kir.	100	1014.2	Nebel	S	5	9.2	8.5	15.3	12.0	9.2	7	0.8		1951	28.0	4.10.1966	-4.4	10.10.1951
Cottbus	70	1014.0	stark bew.	WNW	2	10.2	9.4	16.0	12.3	10.2	9	1.6	2	1951	28.4	10.10.1966	-4.4	6.10.1959
Schätz	238	1013.3	stark bew.	SSW	4	9.6	9.6	15.0	13.2	9.2	8	3.3	0.0	1951	26.0	6.10.1966	-4.4	6.10.1959
Aachen	205	1011.1	leicht bew.	SSW	13	8.8	6.2	14.9	10.8	8.1	6	4.2	2	1891	26.8	9.10.1995	-2.2	6.10.1912
Nuerbg.-Barw.	486	1012.4	wolkig	S	9	5.8	4.8	11.4	8.1	5.2	4	1.4	0.0					
Köln-Bonn/Flugh.	100	1012.2	wolkig	ESE	9	7.1												