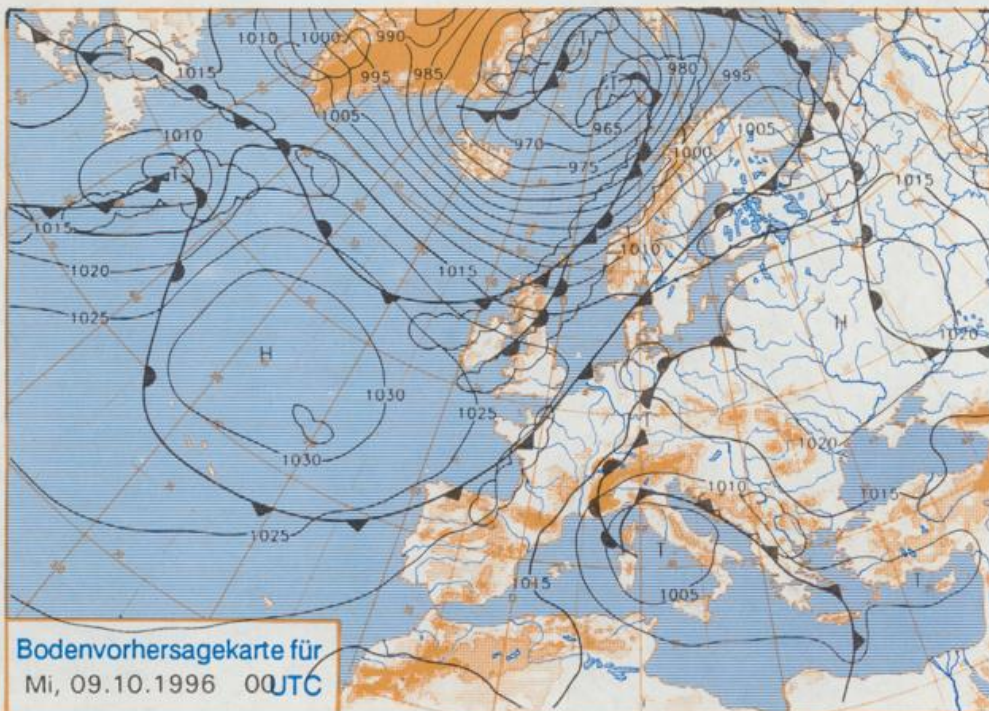


Stereographische Projektion 1 : 60 000 000 60°N



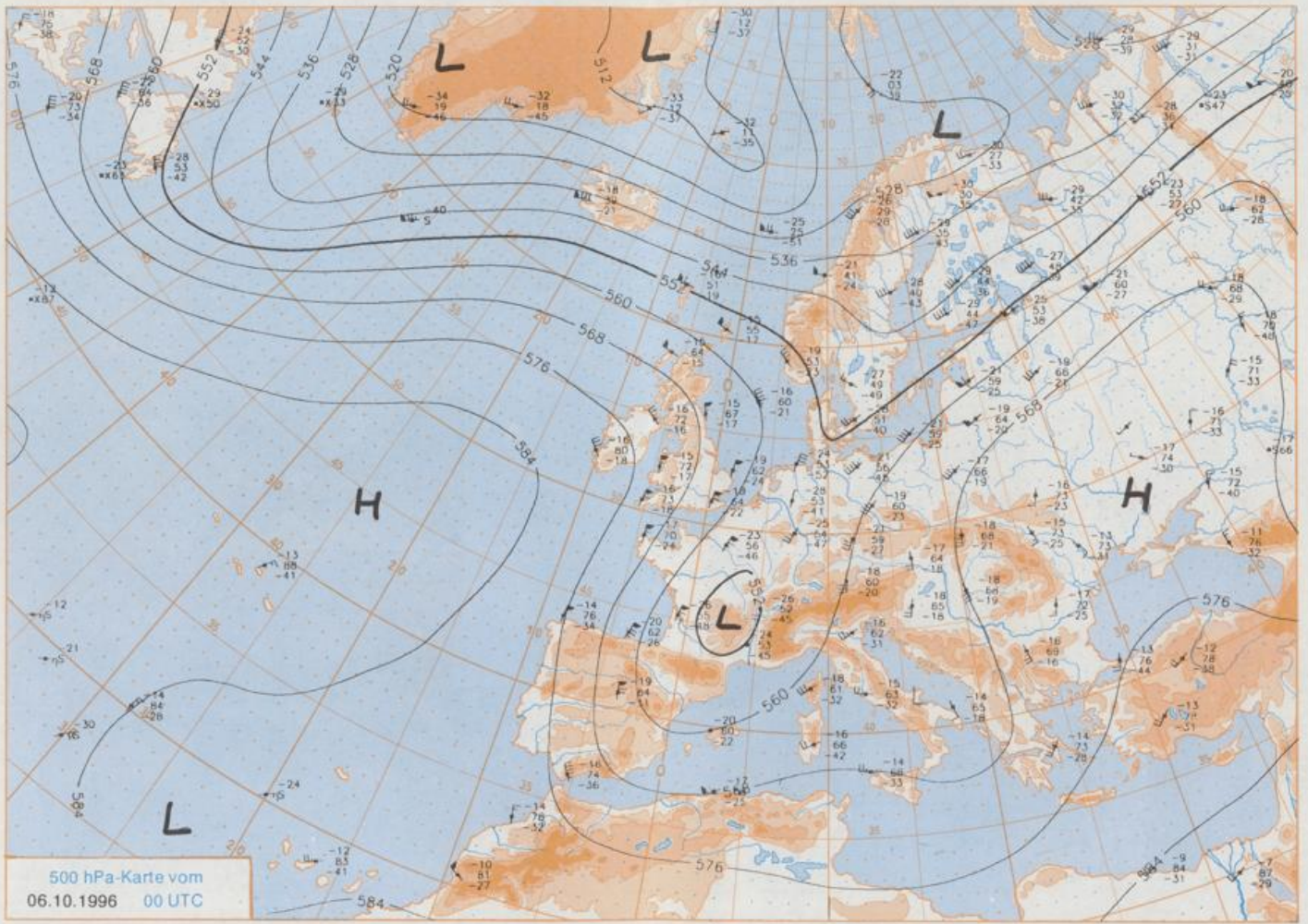
Deutschland-Vorhersage für Dienstag, 08.10.96

Am Dienstag schiebt sich von Südosten her eine Warmfront langsam weiter nach Deutschland vor, während im Norden weiter leichter Hochdruckeinfluß vorherrscht.

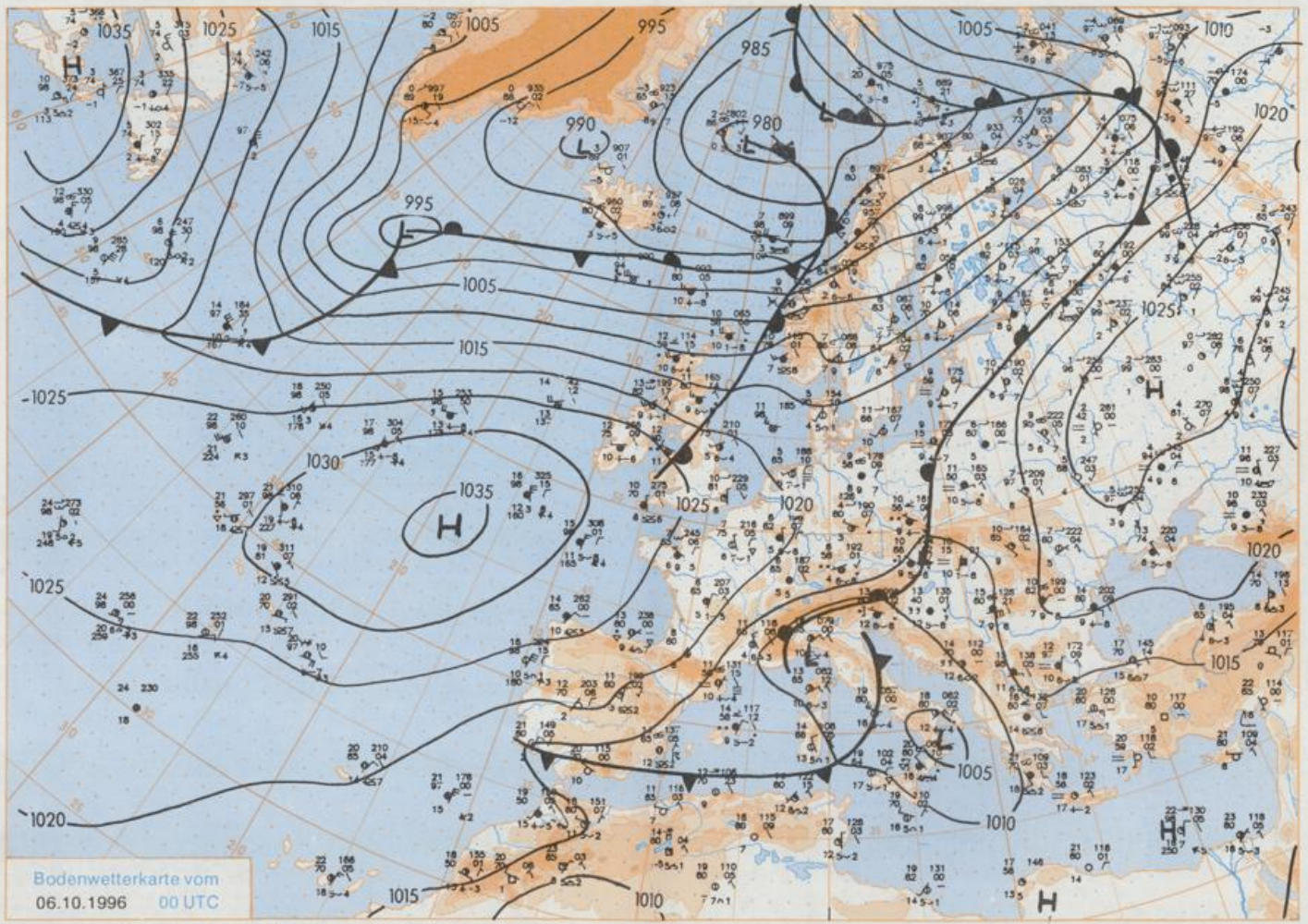
Nach verbreitet wieder nebliger Nacht (besonders in der Nordhälfte Deutschlands) mit Tiefsttemperaturen zwischen 9 und 3°C ist es in Bayern und Sachsen wolzig bis heiter bei Höchstwerten von 15 bis 20°C. In einem Streifen von Baden-Württemberg über Hessen und Sachsen-Anhalt bis nach Vorpommern hin ist der Himmel stark bewölkt bis bedeckt und es fällt zeitweise leichter Regen. In den übrigen Gebieten herrscht vielfach hochnebelartige Bewölkung. Die Temperaturen erreichen in den stärker bewölkten Regionen allgemein 11 bis 15°C. Der Wind ist meist nur schwach und kommt aus östlicher Richtung.

Weitere Aussichten für Mittwoch, 09.10.96

Nur kurze sonnige Abschnitte, vielfach aber wolzig. Nur vereinzelt etwas Regen. Tageshöchsttemperaturen im Nordosten bei 16, sonst 12 bis 14°C.



Stereographische Projektion 1 : 30 000 000 60°N



Stereographische Projektion 1 : 30 000 000 60°N

Wettermeldungen von Sonntag, dem 6. Oktober 1996 06 UTC

Station	Bar.-höhe (m)	Luftdr. red.NN (hPa)	Wetter	Deutschland										Extremwerte der Lufttemperatur				
				Wind km/h	Luft		Temperaturen (Grad C)				Nacht 5 cm	Sonne Vort. Std.	RR 24h mm	Schnee höhe cm	in der Dekade vom 1.10. bis 10.10.			
					2 m	Tau-punkt	Max Vortag	Mittel	Min	2 m					5 cm	Tmax Datum	Tmin Datum	
Helgoland	8	1019.2	leicht bew.	NW	18	11.7	7.2	12.9	11.4	11.4	9	4.5	8	1952	19.0	4.10.1983	5.2	1.10.1969
List / Sylt	29	1018.4	leicht bew.	WNW	11	9.9	6.1	14.5	11.2	9.3	4	4.6	2	1937	19.7	2.10.1959	4.1	10.10.1975
Lack	17	1018.6	Nebel	still		1.2	1.0	13.3	7.5	0.9	-2	5.4	0.5	1974	21.2	10.10.1979	-2.0	1.10.1995
Husum	37	1018.8	Nebel	SSE	8	4.0	3.8	12.1	8.6	4.0	3	2.9						
Schleswig	48	1019.5	Nebel	SSW	9	3.8	3.8	11.1	8.0	3.5	2	0.3		1947	22.1	2.10.1962	-0.4	3.10.1947
Kiel	31	1019.1	wolkenlos	SW	5	4.7	3.8	12.1	8.6	4.0	2	5.0		1940	23.0	8.10.1995	-0.4	1.10.1983
Westermarkdf.	8	1019.2	leicht bew.	SW	9	8.9	7.7	13.6	10.3	8.8	6	9.2						
Arkone	42	1019.3	Nebel	WSW	15	6.5	5.8	13.5	9.2	6.2	4	9.7		1951	25.0	4.10.1966	2.6	4.10.1972
Norderney	16	1019.9	wolkig	N	15	11.8	7.6	13.0	11.3	11.8	10	3.4	0.4	1947	22.4	1.10.1985	2.5	6.10.1959
Bremerhaven	11	1019.9	Nebel	SSW	8	5.6	4.5	13.6	9.8	5.0	4	3.5	0.0	1949	24.0	4.10.1983	0.4	6.10.1959
Cuxhaven	12	1019.3	leicht bew.	SW	13	7.9	7.3	13.0	9.7	7.9	6	5.1	3	1946	24.2	2.10.1962	2.0	3.10.1947
Hamburg/Flugh.	15	1019.9	Nebel	SW	4	3.6	3.4	13.8	9.0	1.3	-0	4.3		1891	25.1	1.10.1942	-4.2	8.10.1936
Lübeck	15	1019.7	Nebel	SW	5	1.7	1.7	14.5	7.6	1.1	-1	5.5	0.0	1890	24.4	4.10.1908	-2.9	7.10.1912
Boitenhagen	17	1019.5	Nebel	SW	15	3.2	2.9	13.9	8.8	3.1	3	4.6	0.0	1951	23.4	9.10.1995	0.0	8.10.1959
Schwerin	68	1019.8	Nebel	SW	8	3.5	3.1	14.8	9.1	3.3	2	8.7		1946	24.8	4.10.1966	-0.4	2.10.1957
Warnemünde	10	1019.0	leicht bew.	SW	13	7.1	6.0	14.9	9.9	6.5	4	8.3		1951	24.4	4.10.1966	1.8	6.10.1959
Teterow	50	1019.7	wolkenlos	SSW	4	5.5	5.5	15.3	8.5	4.9	1	7.9	0.0	1947	26.2	4.10.1966	-0.3	1.10.1983
Barth	7	1019.1	Nebel	S	4	3.8	3.1	14.5	8.4	3.6	1	8.7		1967	25.0	7.10.1970	-3.5	6.10.1971
Greifswald	6	1019.3	wolkenlos	WSW	8	4.4	3.9	14.9	8.8	4.0	1	6.2		1951	25.8	4.10.1966	-0.8	10.10.1951
Ueckermünde	7	1020.0	leicht bew.	SSW	5	6.6	5.8	14.7	9.0	6.4	4	6.8		1951	25.7	4.10.1966	-3.0	10.10.1951
Emden	12	1020.0	leicht bew.	W	11	8.0	7.2	13.0	9.5	7.4	6	2.2	0.0	1947	25.5	9.10.1989	-0.8	6.10.1959
Oldenburger	20	1019.8	Nebel	WSW	2	3.5	3.0	13.2	8.4	2.4	0	4.2	0.1					
Bremen/Flugh.	5	1020.4	Nebel	SSW	5	2.2	1.7	13.8	8.2	1.2	-1	3.1	0.0	1890	25.8	7.10.1977	-4.4	9.10.1939
Soltau	78	1020.8	Nebel	SW	4	2.4	2.1	13.8	7.8	2.2	2	5.4		1947	26.4	7.10.1977	-2.6	6.10.1971
Boizenburg	46	1020.4	wolkenlos	WSW	13	3.8	3.7	14.8	9.5	2.2	1	7.2		1951	26.8	4.10.1966	-1.0	10.10.1994
Lüchow	18	1020.3	Nebel	S	4	1.7	1.5	14.5	7.8	1.3	-0	7.4		1955	26.5	4.10.1966	-4.2	8.10.1959
Seehausen/Altm.	23	1020.8	Nebel	still		1.1	1.1	15.0	7.4	1.0	-0	6.2	0.0					
Mernitz	85	1020.1	Nebel	WNW	5	4.9	4.0	15.1	8.4	4.7	-0	7.8		1951	26.2	4.10.1966	-3.6	6.10.1959
Neuruppin	39	1019.9	leicht bew.	still		4.8	4.4	15.1	9.6	4.8	2	4.6		1958	26.8	4.10.1985	-1.4	6.10.1971
Neubrandenburg	80	1019.8	leicht bew.	WSW	9	5.7	5.3	14.9	9.6	4.4	2	6.5						
Angermünde	55	1019.4	stark bew.	WNW	5	8.9	8.1	13.5	10.0	8.8	6	3.6	0.0	1951	27.1	4.10.1966	-5.2	6.10.1959
Lingen	26	1021.0	wolkenlos	S	5	2.6	2.3	13.8	9.1	2.4	1	8.6	0.1	1951	26.5	4.10.1983	-0.4	6.10.1959
Münst.-Osn./Flugh.	53	1021.7	Nebel	still		2.5	2.5	13.5	9.0	2.5	1	2.0	2					
Osnabrück	97	1021.3	wolkenlos	still		3.4	3.1	13.6	9.8	3.4	-0	3.2	0.0	1952	26.2	4.10.1983	-0.1	6.10.1971
Diepholz	43	1021.2	Nebel	SSW	4	0.9	0.5	12.6	8.1	0.7	-1	3.0	0.1	1952	25.7	4.10.1983	-2.5	8.10.1959
Bad Salzuflen	139	1021.6	Nebel	S	4	4.8	4.4	13.5	8.2	3.1	1	4.3	0.0	1935	26.8	4.10.1983	-2.0	3.10.1936
Hannover/Flugh.	59	1020.4	Nebel	WNW	13	3.6	2.9	14.0	9.5	3.2	1	6.0	1	1936	26.7	4.10.1966	-3.4	4.10.1972
Braunschweig	88	1021.0	wolkenlos	WSW	4	4.7	4.1	14.4	9.4	4.7	1	7.8		1891	26.6	1.10.1942	-3.5	7.10.1912
Gardelegen	48	1020.6	Nebel	W	8	3.3	2.7	14.9	6.4	0.6	-1	4.2	0.0	1947	27.9	4.10.1966	-4.8	6.10.1971
Magdeburg	85	1020.8	leicht bew.	WNW	8	2.8	2.4	15.5	8.1	2.8	0	6.1		1947	28.3	4.10.1985	-4.4	6.10.1959
Potsdam	100	1020.2	wolkig	NW	5	7.6	7.4	13.9	9.8	7.5	6	4.6	2	1893	27.8	4.10.1966	-2.6	7.10.1912
Berlin-Temp.	49	1020.0	stark bew.	NNW	4	9.8	8.6	13.6	10.4	9.6	9	2.1	0.4	1876	28.1	4.10.1966	-3.6	8.10.1912
Lindenberg	104	1019.5	bedeckt	W	5	9.4	8.6	14.2	10.9	9.4	9	1.3	0.1	1947	28.6	4.10.1966	-0.7	7.10.1951
Manschnow	16	1019.7	stark bew.	still		9.9	9.5	15.1	11.3	9.8	10	1.9	0.5					
Düsseldorf/Flugh.	41	1022.1	Nebel	W	4	4.6	3.9	13.9	9.9	3.4	2	4.1	0.0	1969	27.4	4.10.1983	0.6	3.10.1978
Bocholt	24	1021.5	Nebel	SSE	4	1.8	1.6	13.8	8.9	1.7	0	2.7	0.0	1947	26.2	10.10.1979	-0.2	4.10.1947
Essen	161	1022.1	Nebel	SSE	2	4.3	3.7	13.0	9.6	4.2	2	1.9	0.1	1935	26.1	10.10.1979	-1.1	6.10.1936
Luedenscheid	392	1022.0	Nebel	still		4.1	3.7	11.6	7.0	4.1	2	2.5	2					
Kahler Asten	859	-	in Wolken	N	8	3.7	3.7	8.0	4.3	3.0	2	2.0	2	1955	22.0	10.10.1995	-3.5	10.10.1975
Bad Lippspringe	158	1021.5	Nebel	SW	5	7.2	7.0	13.7	8.0	4.6	2	4.5	0.3	1951	27.0	4.10.1966	-0.5	8.10.1994
Kassel	233	1021.3	Nebel	uml	2	5.1	5.1	13.9	8.6	3.6	1	3.9		1951	26.9	4.10.1966	-1.3	8.10.1959
Göttingen	171	1021.9	Nebel	still		1.8	1.4	14.2	8.6	1.6	-0	6.8	0.0	1947	26.3	4.10.1985	-6.0	3.10.1947
Leinefelde	356	1021.5	bedeckt	WSW	4	2.5	2.0	12.5	7.6	0.8	-1	3.6	0.0	1957	25.7	4.10.1986	-2.7	6.10.1994
Braunlage	610	1021.3	leicht bew.	N	5	2.4	1.8	10.9	6.4	2.1	-1	3.1		1936	23.8	1.10.1942	-3.4	9.10.1939
Brocken	1153	-	leicht bew.	NNW	9	4.3	4.3	11.5	7.6	4.3	2	0.2	0.2	1951	20.2	7.10.1965	-4.8	10.10.1975
Artern	166	1021.4	Nebel	SSW	4	4.6	4.2	11.2	9.0	3.7	2	0.7	2	1954	27.3	4.10.1985	-2.2	6.10.1959
Leipzig/Flugh.	149	1020.9	Nebel	W	2	7.1	6.5	13.6	9.5	7.1	7	1.8	2	1951	28.0	4.10.1966	-1.9	6.10.1994
Weißenberg	106	1020.0	Nebel	W	2	7.1	6.5	13.6	9.5	7.1	7	1.8	2	1951	28.0	4.10.1966	-1.9	6.10.1994
Oschatz	152	1020.1	wolkig	WSW	2	8.5	7.9	13.2	9.9	8.5	6	0.4	3					
Dresden/Flugh.	232	1020.1	Sprühregen	NNW	9	8.1	7.8	13.3	10.1	8.0	8	0.1	4	1917	27.1	3.10.1985	-1.7	4.10.1939
Doberlug-Kir.	100	1020.2	stark bew.	WSW	2	8.9	7.8	14.3	10.8	8.8	9	0.2	3	1951	28.0	4.10.1966	-4.4	10.10.1951
Cottbus	70	1019.4	bedeckt	NW	5	9.7	8.9	14.7	12.2	9.7	9	0.5	2	1951	28.4	4.10.1966	-4.0	4.10.1972
Görlitz	238	1018.8	Sprühregen	NW	8	8.7	8.2	12.5	10.4	8.6	9	0.0	0.0	1951	26.0	6.10.1966	-4.4	6.10.1959
Aachen	205	1022.0	Nebel	NW	2	6.5	5.9	11.8	9.2	6.0	5	0.4	1	1891	26.8	9.10.1995	-2.2	6.10.1912
Nuerbg.-Barw.	486	1021.4	bedeckt	NNE	9	5.7	5.2	9.1	6.5	5.7	4	0.9	5					
Köln-Bonn/Flugh.	100	1021.8	bedeckt	NNW	4	7.5	7.0	13.6	9.0	5.2	3	1.6	2	1957	27.6	4.10.1983	-1.6	5.10.1971
B																		