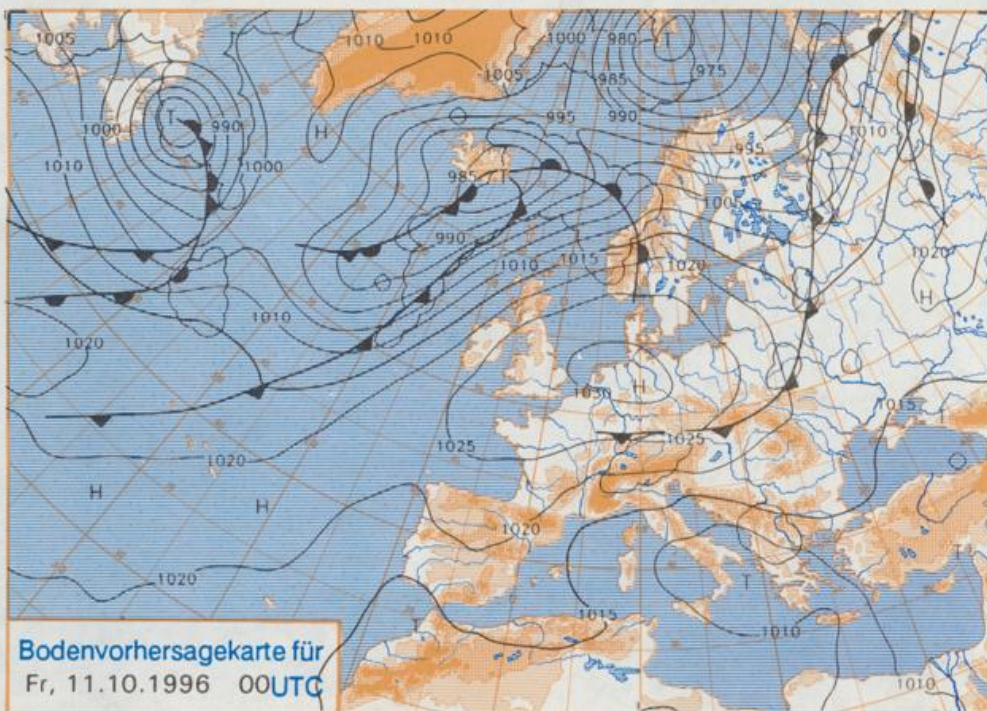


Stereographische Projektion 1 : 60 000 000 60°N



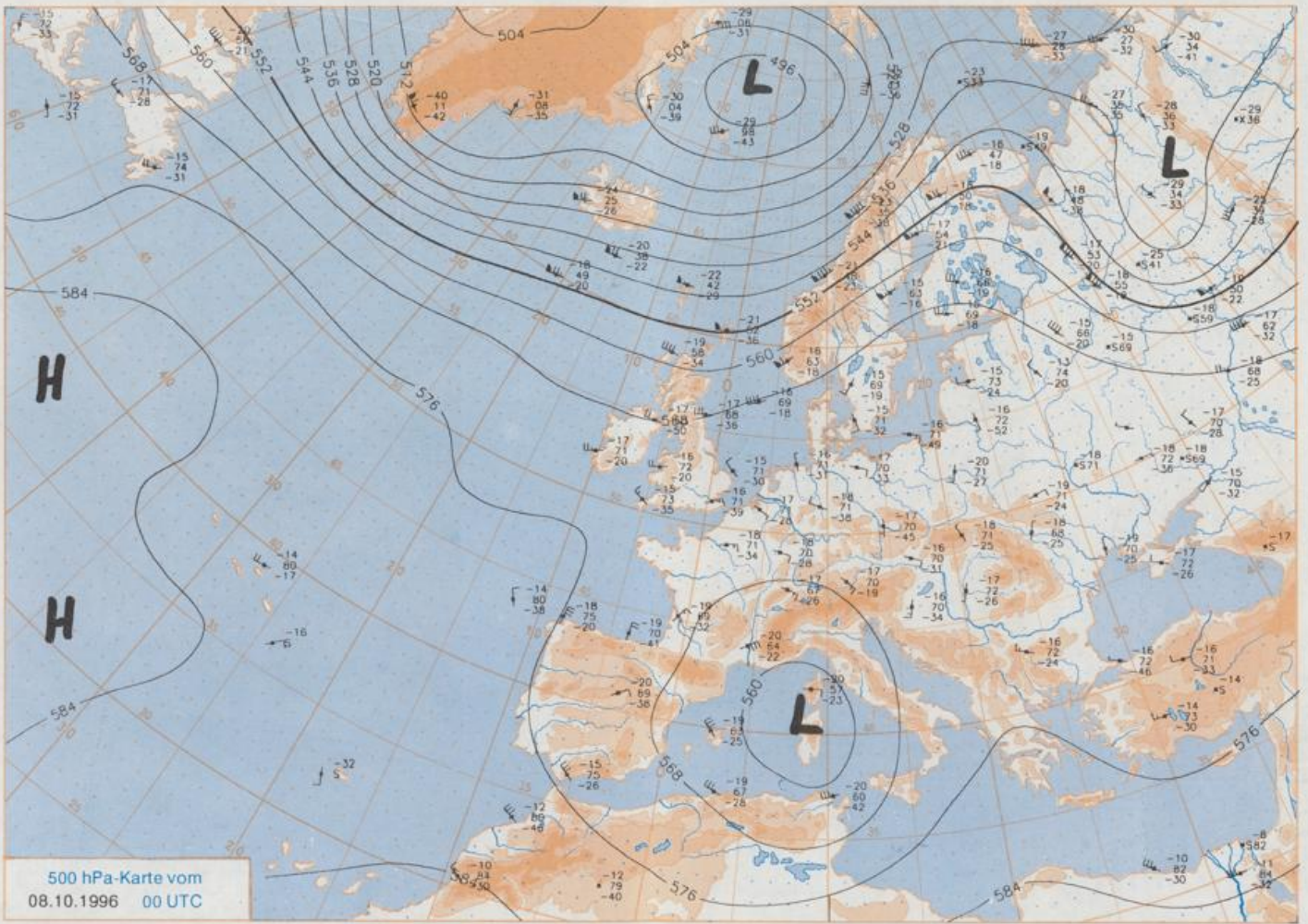
Deutschland-Vorhersage für Donnerstag, dem 10.10.96

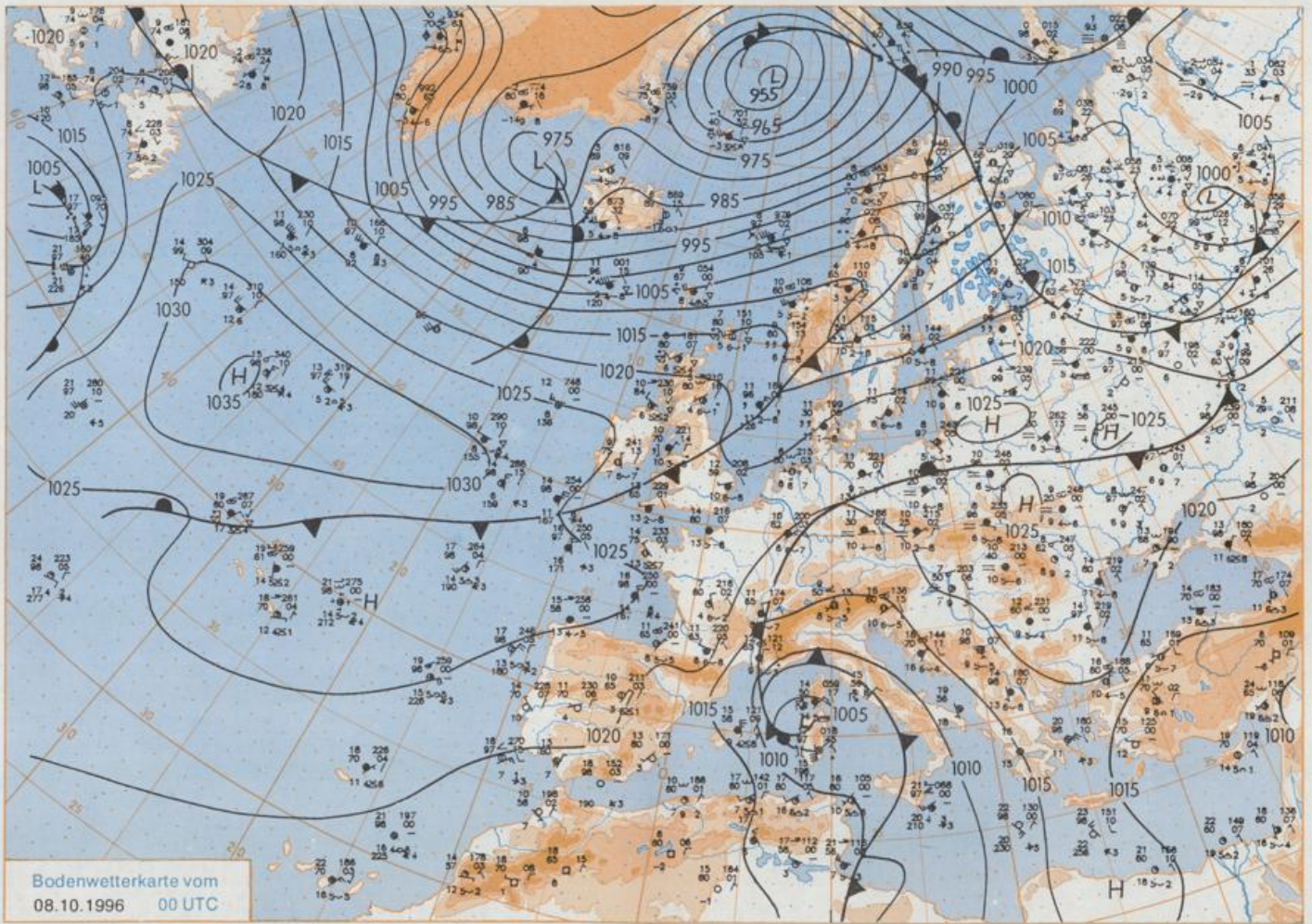
Am Donnerstag verlagert sich ein Hoch vom Seegebiet bei Irland nach Norddeutschland. An seiner Ostflanke zieht eine Kaltfront der nordwestlichen bodennahen Strömung folgend von Norddeutschland nach Süddeutschland. Ihre Wetteraktivität ist anfangs auf Wolkenbildung mit etwas Regen beschränkt, über dem Süden intensiviert sie sich.

Das Wetter ist am Donnerstag meist neblig-trüb oder bedeckt, aber es regnet zunächst nur wenig. Während von Norden her in nördlichem und westlichem Deutschland die Bewölkung im Tagesverlauf auflockert, fängt es im Süden und Südosten gebietsweise stärker an zu regnen. Die Tagestemperaturen liegen zwischen 12 und 16°C, während in der Nacht zum Donnerstag die Temperaturen auf 5 bis 9°C zurückgehen. Der Wind ist meist schwach und kommt aus nordwestlichen Richtungen.

Weitere Aussichten für Freitag, 11.10.96

Südlich der Donau wolkelig, sonst zunächst neblig-trüb, und nach dessen Auflösung freundliches Herbstwetter. Tags mild, bei klarer Nacht gebietsweise leichter Bodenfrost.





Stereographische Projektion 1 : 30 000 000 60°N

Wettermeldungen von Dienstag, dem 8. Oktober 1996 06 UTC

Station	Bar.- höhe (m)	Luftdr. red.NN (hPa)	Wetter	Wind km/h	Temperatur (Grad C)					Sonne Vord. Std.	RR 24h mm	Schnee höhe cm	Extremwerte der Lufttemperatur in der Dekade vom 1.10. bis 10.10.					
					Luft 2 m	Tau- punkt	Max	Mittel Min	Nacht 2 m				in Tmax	Datum	Trmin	Datum		
					2 m	2 m	2 m	2 m	5 cm				seit					
Helgoland	8 1020.0		stark bew.	SSW	24	13.3	8.4	14.2	13.5	13.2	13	0.2		1952	19.0	4.10.1983	5.2	1.10.1969
List / Sylt	29 1019.4		stark bew.	SSW	22	12.6	9.4	13.4	12.7	11.5	11		0.1	1937	19.7	2.10.1959	4.1	1.10.1975
Leck	17 1020.2		stark bew.	S	11	10.8	9.3	13.3	11.0	8.9	7	0.1		1974	21.2	10.10.1979	-2.0	1.10.1995
Husum	37 1020.6		stark bew.	SSE	11	9.5	8.0	14.7	10.5	9.0	6	4.2						
Schleswig	48 1021.1		stark bew.	S	9	8.2	6.8	14.8	10.4	7.6	6	3.4		1947	22.1	2.10.1962	-0.4	3.10.1947
Kiel	31 1021.1		wolkig	S	4	8.2	6.5	15.9	9.6	5.9	2	8.6		1940	23.6	9.10.1995	-0.4	1.10.1983
Westermarckd.	8 1021.6		leicht bew.	S	9	7.4	6.1	14.9	10.5	7.1	5	10.2						
Arkone	42 1022.3		leicht bew.	SW	13	8.9	6.0	14.6	10.2	7.1	4	10.6		1951	25.0	4.10.1966	2.6	4.10.1972
Norderney	16 1020.4		stark bew.	S	9	10.8	7.8	14.6	12.1	10.6	10			1947	22.4	1.10.1985	2.5	6.10.1959
Bremerhaven	11 1020.9		stark bew.	SE	4	8.2	6.7	15.6	10.2	7.5	4	9.7		1949	24.0	4.10.1983	0.4	6.10.1959
Cuxhaven	12 1020.8		stark bew.	SSW	9	8.5	6.9	15.7	10.4	7.9	6	8.8		1946	24.2	2.10.1962	2.0	3.10.1947
Hamburg/Flugh.	15 1021.2		leicht bew.	NE	2	3.9	3.0	16.2	8.6	3.0	-0	10.2		1891	25.1	1.10.1942	-4.2	8.10.1936
Lübeck	15 1021.5		Nebel	WNW	2	-0.1	-0.5	16.2	6.9	-0.1	-1	9.3		1890	24.4	4.10.1908	-2.9	7.10.1912
Boltenhagen	17 1021.5		leicht bew.	SW	8	6.7	5.3	15.3	9.1	4.5	3	8.6		1951	23.4	9.10.1995	0.0	8.10.1959
Schwerin	68 1021.4		wolkenlos	NNE	4	4.0	3.5	15.6	8.2	3.4	-0	8.6		1946	24.8	4.10.1966	-0.4	2.10.1957
Warnemünde	10 1021.4		leicht bew.	S	11	6.8	4.8	16.0	10.1	6.5	3	9.7		1951	24.4	4.10.1966	1.6	6.10.1959
Teterow	50 1021.7		stark bew.	NNE	4	3.3	3.2	16.6	9.5	2.2	1	9.8		1947	26.2	4.10.1966	-0.3	1.10.1983
Barth	7 1021.8		stark bew.	still		2.0	1.2	15.5	7.4	1.9	-0	9.3		1967	25.0	7.10.1970	-3.5	6.10.1971
Greifswald	6 1021.7		wolkig	SSW	4	2.5	1.9	15.9	7.7	2.1	-0	9.4		1951	25.6	4.10.1966	-0.8	1.10.1951
Ueckermünde	7 1022.2		leicht bew.	still		7.7	7.0	16.6	8.4	5.5	4	8.5		1951	25.7	4.10.1966	-3.0	10.10.1951
Emden	12 1020.5		wolkig	S	8	9.2	7.4	15.6	11.4	8.9	7	7.8		1947	25.5	9.10.1969	-0.8	6.10.1959
Oldenburg	20 1020.9		wolkig	E	2	3.4	3.2	15.9	8.0	2.0	0	9.8						
Bremen/Flugh.	5 1021.0		Nebel	W	4	0.2	-0.3	15.6	7.4	-0.3	-1	10.0		1890	25.8	7.10.1977	-4.4	9.10.1939
Sołtau	78 1021.2		leicht bew.	N	2	2.8	2.4	16.0	6.5	2.1	1	8.7		1947	26.4	7.10.1977	-2.6	6.10.1971
Boizenburg	46 1021.8		leicht bew.	N	4	2.7	2.6	15.6	8.0	2.6	1	9.1		1951	26.8	4.10.1966	-1.0	10.10.1994
Lüchow	18 1021.1		leicht bew.	NNE	5	2.3	2.1	16.0	6.4	1.5	0	6.7		1955	26.5	4.10.1966	-4.2	8.10.1959
Seehausen/Altm.	23 1021.3		leicht bew.	NNW	2	3.6	3.2	16.0	6.3	2.9	2	8.0						
Marnitz	85 1021.4		stark bew.	still		5.6	4.8	15.7	7.5	3.5	-0	9.0		1951	26.2	4.10.1966	-3.6	6.10.1959
Neuruppin	39 1020.6		stark bew.	NNE	5	10.7	8.8	17.0	10.7	9.6	7	6.0		1958	26.6	4.10.1985	-1.4	6.10.1971
Neubrandenburg	80 1021.4		leicht bew.	ENE	9	5.4	5.0	15.7	9.4	5.3	4	10.3						
Angermünde	55 1020.9		bedeckt	still		9.3	8.4	15.7	8.6	7.1	3	8.4		1951	27.1	4.10.1966	-5.2	6.10.1959
Lingen	26 1021.1		wolkig	WNW	2	2.4	2.1	16.8	8.0	2.3	1	10.0		1951	26.5	4.10.1983	-0.4	6.10.1959
Münst.-Osn./Flugh.	53 1020.6		Nebel	still		2.0	2.0	15.8	7.6	2.0	0	6.7						
Osnabrück	97 1020.8		Nebel	NNE	2	3.0	2.9	15.1	7.5	3.0	1	9.6		1952	26.2	4.10.1983	-0.1	6.10.1971
Diepholz	43 1021.0		Nebel	N	2	2.6	2.3	16.2	7.4	1.5	-0	9.1		1952	25.7	4.10.1983	-2.5	8.10.1959
Bad Salzuflen	139 1020.7		stark bew.	still		5.5	4.9	15.5	8.2	5.3	4	6.3		1955	26.8	4.10.1983	-2.0	3.10.1936
Hannover/Flugh.	59 1020.5		leicht bew.	E	4	4.4	3.6	15.8	8.2	4.3	2	8.7		1936	26.7	4.10.1966	-3.4	4.10.1972
Braunschweig	88 1020.4		stark bew.	N	5	7.8	6.8	15.6	8.6	6.9	5	8.6		1891	26.6	1.10.1942	-3.5	7.10.1912
Gardelegen	48 1020.7		wolkig	ENE	2	2.3	1.8	16.9	5.9	1.3	0	9.2		1947	27.9	4.10.1966	-4.8	6.10.1971
Magdeburg	85 1020.3		bedeckt	N	4	8.8	8.0	16.4	7.9	6.3	4	8.5		1947	28.3	4.10.1985	-4.4	6.10.1959
Potsdam	100 1020.5		stark bew.	ENE	8	10.3	9.5	15.2	10.0	8.6	6	3.4		1893	27.8	4.10.1966	-2.6	7.10.1912
Berlin-Temp.	49 1020.7		stark bew.	E	8	11.3	9.8	15.6	11.0	9.8	5	3.4		1876	28.1	4.10.1966	-3.6	8.10.1912
Lindenberg	104 1020.2		stark bew.	ENE	8	11.3	10.5	15.8	11.9	11.1	10	1.3		1947	28.6	4.10.1966	-0.7	7.10.1951
Menschow	16 1020.2		stark bew.	ENE	8	10.9	10.1	15.9	11.6	10.4	8	2.9	0.0					
Düsseldorf/Flugh.	41 1020.5		Nebel	NNE	2	3.1	2.4	16.7	8.4	3.0	2	9.2		1969	27.4	4.10.1983	0.6	3.10.1978
Bocholt	24 1020.6		Nebel	NNW	5	0.1	-0.1	16.3	7.4	0.1	-1	6.5	0.0	1967	26.2	10.10.1979	-0.2	4.10.1947
Essen	161 1020.7		leicht bew.	NNE	4	6.4	5.7	16.1	10.5	6.1	2	9.9		1935	26.1	10.10.1979	-1.1	6.10.1936
Luedenscheid	392 1020.0		leicht bew.	E	4	7.8	7.1	15.2	8.9	7.6	4	9.5						
Kahler Asten	859		in Wolken	E	6	7.4	7.4	11.6	7.4	6.9	6	5.0		1955	22.0	10.10.1995	-3.5	10.10.1975
Bad Lippspringe	158 1020.1		wolkig	still		9.4	8.3	15.4	8.5	7.8	8	10.0		1951	27.0	4.10.1966	-0.5	8.10.1994
Kassel	233 1019.5		stark bew.	N	5	10.5	8.2	15.2	9.8	10.3	10	6.5		1951	26.9	4.10.1966	-1.3	8.10.1959
Göttingen	171 1020.2		stark bew.	SSE	2	8.7	8.4	15.3	10.1	8.7	8	3.6	0.0	1947	26.3	4.10.1985	-6.0	3.10.1947
Leinefelde	356 1019.9		stark bew.	still		9.1	8.0	13.8	9.2	9.1	8	5.4		1957	25.7	4.10.1966	-2.7	6.10.1994
Braunlage	610 1019.5		bedeckt	ENE	8	9.0	8.3	12.6	7.2	6.2	4	1.7		1936	23.8	1.10.1942	-3.4	9.10.1939
Brocken	1153		in Wolken	E	17	6.6	6.6	6.2	4.6	4.4	3	1.9		1951	20.2	7.10.1965	-4.8	10.10.1975
Artern	168 1019.8		bedeckt	ENE	8	10.6	9.9	15.3	11.1	9.5	8	5.3		1954	27.3	4.10.1985	-2.2	6.10.1959
Leipzig/Flugh.	149 1019.7		stark bew.	NE	9	10.8	10.2	15.0	11.8	10.6	10	3.3		1951	28.8	4.10.1966	-1.5	6.10.1959
Wittenberg	106 1019.9		bedeckt	ENE	8	10.8	9.7	15.9	11.7	10.8	9	3.2		1951	28.0	4.10.1966	-1.9	6.10.1994
Oschatz	152 1019.7		Nebel	E	5	10.6	10.4	16.3	12.4	9.3	4	1.4						
Dresden/Flugh.	232 1019.5		wolkig	ESE	8	11.3	10.6	14.4	12.0	10.4	8	1.0	0.0	1917	27.1	3.10.1985	-1.7	4.10.1939
Doberlug-Kir.	100 1020.3		Nebel	ESE	8	11.1	10.3	15.9	11.9	10.2	7	2.3		1951	28.0	4.10.1966	-4.4	10.10.1951
Cottbus	70 1019.9		stark bew.	E	4	12.1	11.4	16.7	12.6	9.8	7	2.8		1951	28.4	4.10.1966	-4.0	4.10.1972
Görlitz	238 1019.8		Nebel	SW	4	9.2	8.7	15.0	11.8	7.7	6	0.8		1951	26.0	6.10.1966	-4.4	6.10.1959
Aachen	205 1020.8		leicht bew.	SSW	4	5.8	4.8	15.7	9.4	5.7	3	10.1		1891	26.8	9.10.1995	-2.2	6.10.1912
Nuerbg.-Barw.	486 1019.9		stark bew.	NE	5	8.4	7.3	12.8	7.7	8.2	8	6.3						
Köln-Bonn/Flugh.	100 1020.1		leicht bew.	NNW	4	8.5	7.4	17.1	10.7	8.4	6	7.3		1957	27.8	4.10.1983	-1.6	5.10.1971
Bendorf	129 1019.6																	