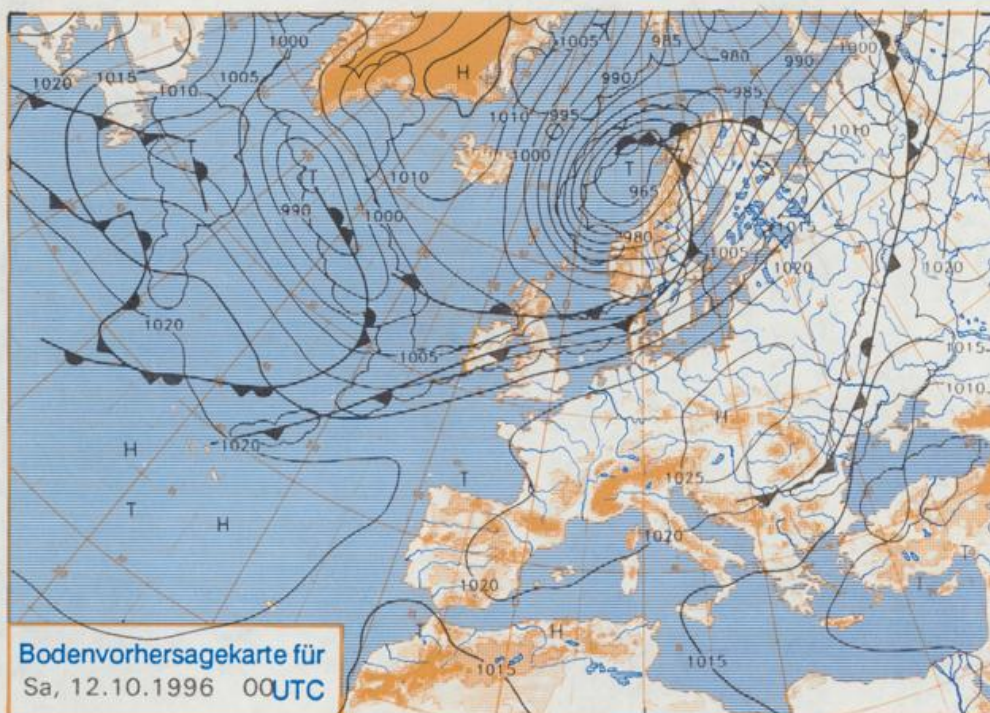


Stereographische Projektion 1 : 60 000 000 60°N

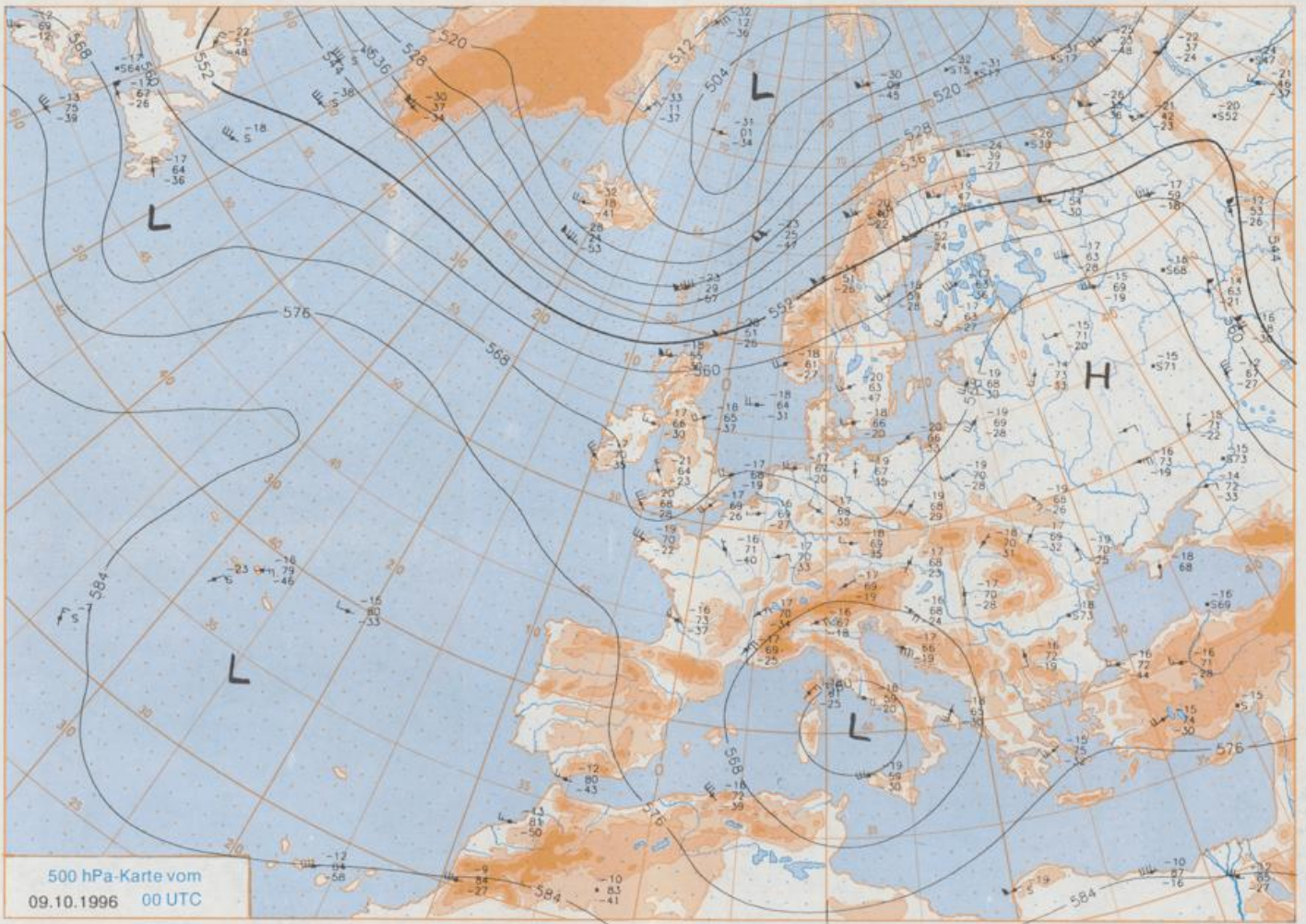


Deutschland-Vorhersage für Freitag, den 11.10.96

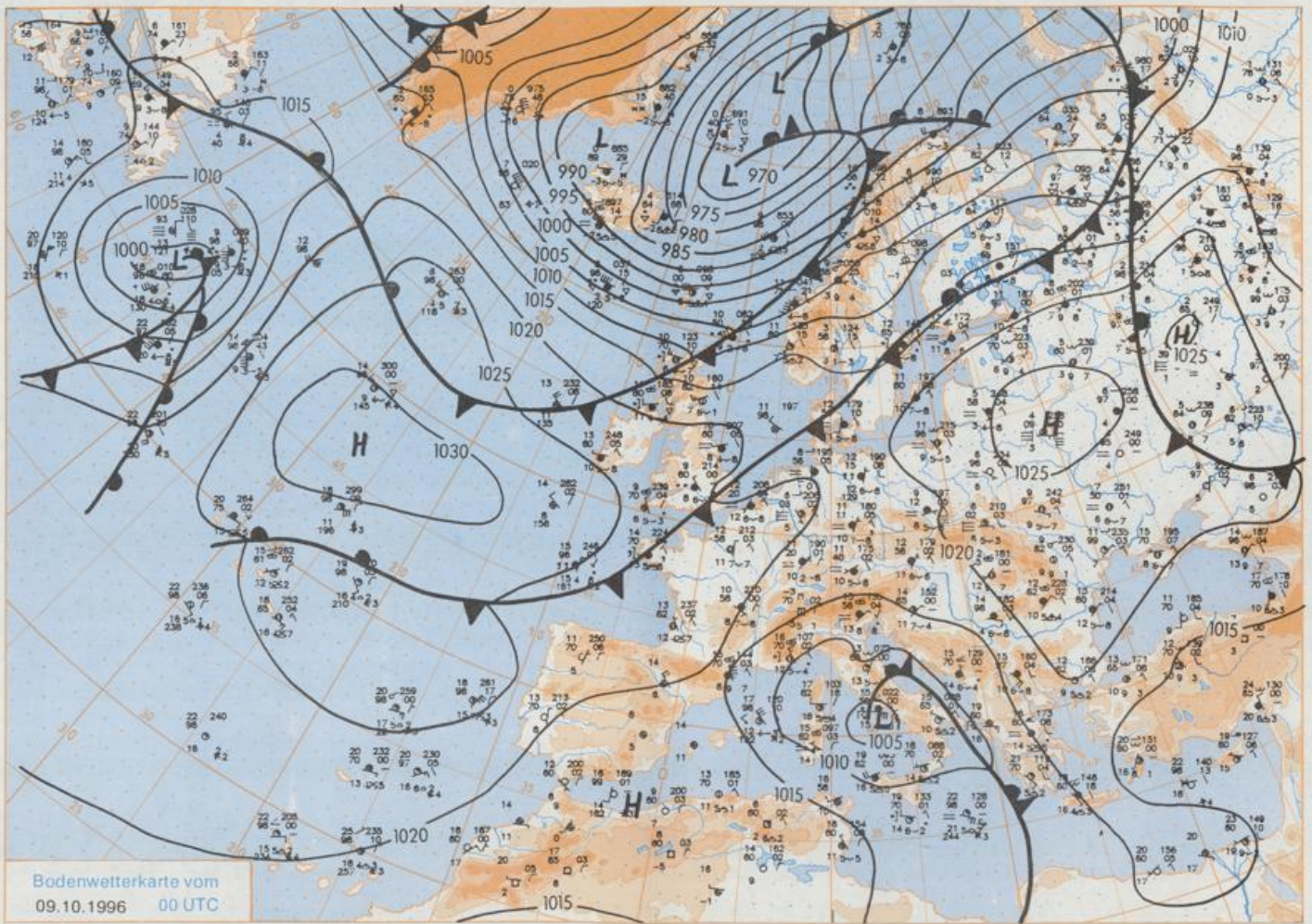
Innerhalb der vom Atlantik über Deutschland hinweg nach Osteuropa verlaufenden Hochdruckbrücke bildet sich eine kräftige Hochzelle aus, die am Freitag über Deutschland hinwegzieht. Nach Auflösung örtlicher Frühnebelfelder zeigt sich heiteres Wetter. Nur im äußersten Süden ist anfangs noch mit ein paar Wolkenfeldern zu rechnen. Nach Frühtemperaturen zwischen 3° im Norden und 9°C im Süden steigen die Werte im Tagesverlauf auf 11° bis 16°C an. Im Küstengebiet ziehen am Nachmittag meist hohe Wolkenfelder auf, es bleibt aber noch niederschlagsfrei. Der Wind weht im Norden schwach bis mäßig aus Südwest, sonst ist er nur schwach und kommt aus unterschiedlichen Richtungen.

Weitere Aussichten für Samstag, 12.10.96

Teils neblig-trüb, teils freundliches Herbstwetter, Tageshöchsttemperaturen um 15°C.



Stereographische Projektion 1 : 30 000 000 60°N



Stereographische Projektion 1 : 30 000 000 60°N

Wettermeldungen von Mittwoch, dem 9. Oktober 1996 06 UTC

Station	Bar.-höhe (m)	Luftdr. red. NN (hPa)	Wetter	Wind km/h	Deutschland					Sonne Vorst.	RR 24h mm	Schnee höhe cm	Extremwerte der Lufttemperatur in der Dekade vom 1.10. bis 10.10.					
					Luft 2 m	Taufpunkt	Temperatur (Grad C)		Nacht 2 m				Tmax	Tmin	Datum			
							Max.	Mittel										
Heigoland	8	1017,3	stark bew.	NW	24	12,9	11,7	14,1	13,7	12,9	13	0,1		1952	19,0	4,10.1983	5,2	1,10.1969
Liet / Sylt	28	1015,9	Sprühregen	WSW	11	12,8	12,1	13,9	12,4	7,5	11	0,2		1937	19,7	2,10.1959	-2,0	1,10.1975
Lack	17	1016,8	Sprühregen	S	13	11,7	10,9	14,2	11,8	10,1	8	0,0		1974	21,2	10.1979	-2,0	1,10.1995
Huum	37	1017,2	Regen	SE	8	9,9	9,2	14,0	11,4	9,5	8	0,1						
Schleswig	48	1017,3	wolkig	SW	8	10,5	9,0	13,6	10,9	10,0	9	0,4	0,0	1947	22,1	2,10.1962	-0,4	3,10.1947
Kiel	31	1017,4	stark bew.	SW	4	9,6	8,0	14,5	10,7	9,9	7	0,3	0,0	1940	23,6	9,10.1995	-0,4	1,10.1993
Westermarckd.	8	1017,7	Regen	SW	11	11,8	10,4	15,8	10,8	8,6	7	6,8	0,3					
Arkona	42	1018,0	wolkig	W	11	10,7	9,8	15,2	11,3	10,2	7	8,9	0,0	1951	25,0	4,10.1966	2,6	4,10.1972
Nordernay	16	1017,9	Sprühregen	NNW	15	12,4	11,6	13,2	12,4	12,4	12	0,3		1947	22,4	1,10.1985	2,5	8,10.1959
Bremarhaven	11	1018,1	stark bew.	S	11	10,5	8,2	15,5	11,3	9,8	6	0,6		1949	24,0	4,10.1983	0,4	8,10.1959
Cuxhaven	12	1017,5	stark bew.	SSW	13	11,3	10,2	14,2	11,4	10,8	8	0,2		1946	24,2	2,10.1962	-2,5	3,10.1947
Hamburg/Flugh.	15	1017,7	stark bew.	SW	5	8,2	5,8	16,9	9,6	5,0	5	7,3	0,0	1891	25,1	1,10.1942	-4,2	8,10.1936
Lübeck	15	1018,0	stark bew.	still		4,8	4,5	17,8	6,7	2,5	1	9,0		1890	24,4	4,10.1908	-2,9	7,10.1912
Boltenhagen	17	1017,9	stark bew.	SW	13	7,5	7,1	14,5	10,1	6,4	6	8,8		1951	23,4	8,10.1995	0,0	8,10.1959
Schwarin	68	1017,9	wolkig	WSW	4	9,7	9,1	15,3	10,7	9,6	7	3,2		1946	24,8	4,10.1966	-0,4	8,10.1959
Warnemünde	110	1017,7	stark bew.	SSW	6	9,5	8,2	15,8	10,7	8,9	5	7,3		1951	24,4	4,10.1966	1,6	6,10.1959
Teterow	50	1017,7	Nebel	still		8,9	8,9	15,5	10,5	7,7	6	3,0		1947	26,2	4,10.1966	-0,3	1,10.1983
Berth	7	1017,7	Nebel	W	2	6,5	5,6	17,3	8,3	6,5	5	8,4		1967	25,0	7,10.1970	-3,5	6,10.1971
Greifswald	6	1017,8	stark bew.	W	5	9,5	8,9	15,7	10,1	9,3	8	2,9		1951	25,6	4,10.1966	-0,8	10,10.1951
Uckermark	7	1018,4	Sprühregen	still		9,2	8,2	12,8	10,7	9,6	9	1,6	0,0	1951	25,7	4,10.1966	-3,0	10,10.1951
Emden	12	1017,5	bedeckt	W	11	12,0	11,9	15,2	12,5	11,8	12	2,1		1947	25,5	9,10.1969	-0,8	6,10.1959
Odenburg	20	1018,0	stark bew.	S	2	10,7	8,8	15,5	9,6	6,7	1	1,7						
Bremar/Flugh.	5	1018,1	stark bew.	SSW	11	4,7	8,3	16,6	7,6	4,5	3	6,7		1890	25,8	7,10.1977	-4,4	9,10.1939
Soitzeu	78	1018,7	Nebel	S	4	4,6	4,2	17,8	8,5	3,4	3	7,6		1947	26,4	7,10.1977	-2,6	6,10.1971
Boizenburg	48	1018,7	Nebel	SW	2	6,5	6,5	16,6	9,6	5,5	4	7,9		1951	26,8	4,10.1966	-1,0	10,10.1994
Lüchow	18	1018,4	stark bew.	NW	2	8,8	8,5	16,9	9,6	5,5	3	3,0		1955	26,5	4,10.1966	-4,2	8,10.1959
Seehausen/Altm.	23	1018,3	Nebel	still		10,8	10,1	13,8	10,5	10,7	10							
Maritz	85	1018,0	Nebel	still		10,2	9,3	14,2	10,6	9,2	7	1,6		1951	26,2	4,10.1966	-3,8	6,10.1959
Neuruppin	39	1017,8	stark bew.	NNW	4	11,7	11,4	14,9	12,9	11,7	10	2,0	0,0	1958	26,6	4,10.1985	-1,4	6,10.1971
Neubrandenburg	80	1017,7	stark bew.	SE	2	10,2	10,0	14,4	12,3	9,1	7	0,5	0,0	1951	27,1	4,10.1966	-5,2	6,10.1959
Angermünde	55	1017,8	Nebel	still		9,2	8,7	15,4	12,3	9,1	7	0,5	0,0					
Lingen	26	1018,5	stark bew.	S	4	10,6	9,3	16,9	9,5	9,0	8	5,2		1951	26,5	4,10.1983	-0,4	6,10.1959
Münst.-Oden/Flugh.	53	1019,0	stark bew.	ESE	4	6,5	6,5	16,8	8,1	3,8	2	6,1						
Osnabrück	97	1018,9	stark bew.	SE	4	6,7	6,6	16,2	9,0	5,3	2	5,3		1952	26,2	4,10.1983	-0,1	6,10.1971
Diemitz	43	1018,8	stark bew.	SSW	5	8,3	8,3	16,5	9,6	4,2	3	4,9		1952	25,7	4,10.1983	-2,5	8,10.1959
Bed Salzuflen	139	1019,4	Nebel	SW	5	5,2	5,8	15,9	9,4	7,5	8	0,2		1935	26,8	4,10.1983	-2,0	3,10.1936
Härnover/Flugh.	59	1018,6	Nebel	WNW	5	5,9	5,2	14,0	8,7	5,3	3	3,9		1936	26,7	4,10.1966	-3,4	4,10.1972
Braunschweig	88	1018,7	stark bew.	W	5	3,7	8,8	12,4	10,7	9,7	9			1891	26,6	1,10.1942	-3,5	7,10.1912
Gardelagen	48	1018,1	Nebel	still		9,7	9,3	12,8	9,8	9,3	7			1947	27,9	4,10.1966	-4,8	6,10.1971
Magdeburg	85	1018,2	bedeckt	WNW	4	10,7	10,3	13,3	11,0	9,7	8			1947	28,3	4,10.1966	-4,4	6,10.1959
Patzsch	100	1018,0	Regen	ESE	4	11,3	11,1	15,4	12,8	11,1	10	2		1893	27,8	4,10.1966	-2,7	7,10.1912
Berlin-Temp.	49	1018,0	Regen	SSE	4	11,6	10,6	16,6	13,8	10,7	9	0,1	0,0	1876	28,1	4,10.1966	-3,6	8,10.1951
Lindenberg	104	1017,8	stark bew.	E	5	10,5	9,6	16,0	13,1	10,1	10	0,3	0,1	1947	28,6	4,10.1966	-0,7	7,10.1951
Manschnow	16	1017,4	stark bew.	E	5	9,9	8,6	17,4	12,8	8,8	8	0,6						
Düsseldorf/Flugh.	41	1019,8	wolkig	SSE	9	5,7	5,0	16,8	8,5	3,5	2	8,2		1969	27,4	4,10.1983	0,6	3,10.1978
Biochelt	24	1018,0	stark bew.	S	5	7,2	7,2	16,5	8,8	7,4	6	8,6		1947	26,2	10,10.1979	-0,2	4,10.1947
Essen	161	1019,7	leicht bew.	S	9	7,7	5,7	15,1	10,5	7,1	3	9,1		1935	26,1	10,10.1979	-1,1	6,10.1936
Ludenscheid	392	1019,8	Nebel	still		5,2	4,8	15,5	10,0	4,5	4	7,2						
Kahler Asten	859	-	in Wolken	NNW	9	6,2	6,2	11,3	8,2	6,2	4	0,1		1955	22,0	10,10.1995	-3,5	10,10.1975
Bad Lipspringe	158	1019,6	Nebel	S	5	8,7	8,0	14,5	12,2	10,7	10	0,2		1951	27,0	4,10.1966	-1,5	8,10.1959
Kassel	233	1018,3	bedeckt	N	5	10,7	10,0	14,5	12,2	10,7	10			1951	26,9	4,10.1966	-1,3	8,10.1959
Göttingen	171	1018,7	bedeckt	still		10,3	10,3	13,7	11,1	9,7	9			1947	26,3	4,10.1985	-6,0	3,10.1947
Neufelde	356	1018,4	Nebel	still		8,7	9,3	12,5	10,7	9,7	9	0,0		1957	25,7	4,10.1966	-2,7	6,10.1994
Braunlage	610	1018,1	Nebel	still		8,2	7,9	11,9	9,6	8,1	7	0,0		1936	23,8	1,10.1942	-3,4	9,10.1939
Brocken	1153	-	in Wolken	NNW	15	8,2	7,9	14,3	12,2	11,4	10	0,1		1951	26,2	7,10.1985	-4,8	10,10.1975
Artern	186	1018,3	bedeckt	still		11,5	11,1	14,3	12,2	11,4	10	0,0		1954	27,3	4,10.1985	-2,2	6,10.1959
Leipzig/Flugh.	149	1018,1	Nebel	NW	4	11,0	10,7	14,4	12,4	10,9	11			1951	28,8	4,10.1966	-1,5	6,10.1959
Wittenberg	106	1017,5	bedeckt	still		11,7	11,0	15,6	13,2	11,7	11	0,5	2	1951	28,0	4,10.1966	-1,9	6,10.1994
Oschatz	152	1017,8	Nebel	still		10,1	9,8	14,1	11,1	9,5	5							
Dresden/Flugh.	232	1017,5	Nebel	SW	5	10,6	10,3	15,9	12,6	10,6	10	2,2		1917	27,1	3,10.1985	-1,7	4,10.1939
Döberlug-Kir.	100	1017,9	bedeckt	NE	4	10,6	9,7	16,0	13,2	10,6	8	0,9		1951	28,0	4,10.1966	-4,4	10,10.1951
Cottbus	70	1017,6	stark bew.	E	4	10,1	9,2	16,5	13,5	10,1	10			1951	28,4	4,10.1966	-4,0	4,10.1972
Görlitz	238	1016,9	stark bew.	NW	2	9,8	9,3	16,6	12,0	9,5	9	3,0		1951	26,0	6,10.1966	-4,4	6,10.1959
Aachen	205	1019,9	leicht bew.	SSW	4	5,9	4,9	16,6	9,6	6,4	4	1,8		1891	26,8	9,10.1995	-2,2	6,10.1912
Nuerbg.-Barw.	486	1020,1	bedeckt	SSW	2	10,2	12,7	9,4	5,1	4	1	1,8						
Köln-Bonn/Flugh.	100	1020,3	Nebel	E	4	5,1	4,3	18,0	10,4	5,1	3	6,5		1957	27,6	4,10.1983	-1,6	5,10.1971
Bendorf	129	1019,8	bedeckt	still														