

Amtsblatt des Deutschen Wetterdienstes

D 7311 A
ISSN 0936-5818

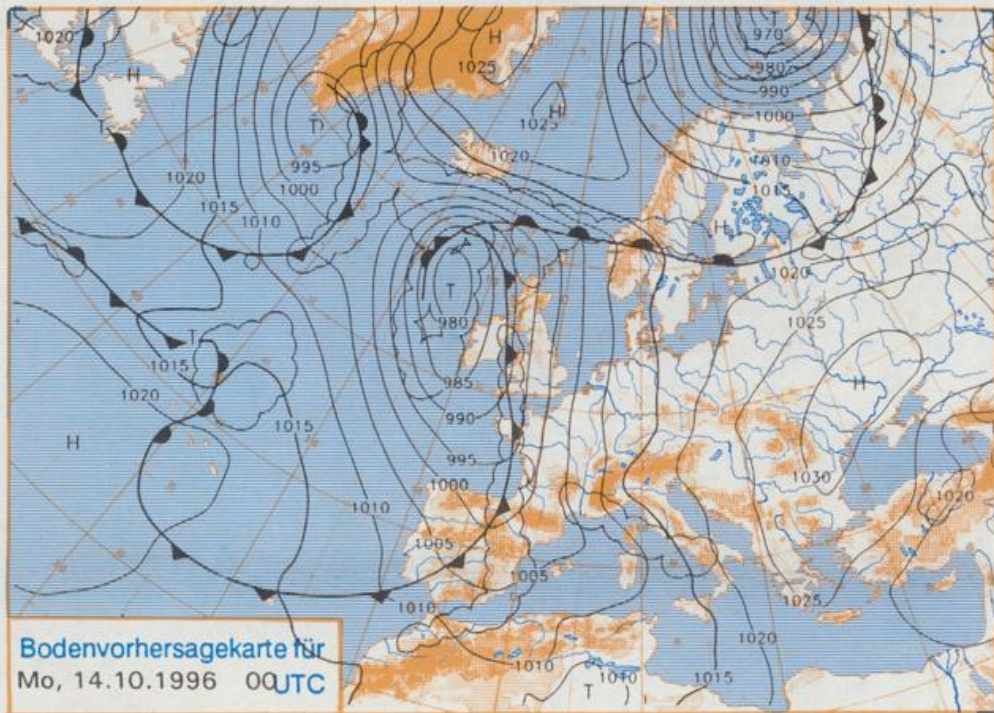
Schutzgebühr monatlich DM 27,50
einschließlich Versandkosten,
Einzelpreis DM 1,25
zuzüglich Versandkosten

Druck und Verlag: Deutscher Wetterdienst
Frankfurter Straße 135, 63067 Offenbach
Postanschrift: 63004 (Postfach), Telefon: (0 69) 80 62-22 83
Telex: 4152871, Telefax: (0 69) 80 62-24 84
Postgirokonto Frankfurt: BLZ 500 100 60, Kto.-Nr. 490 31 -606
Erscheint täglich; nur Postbezug

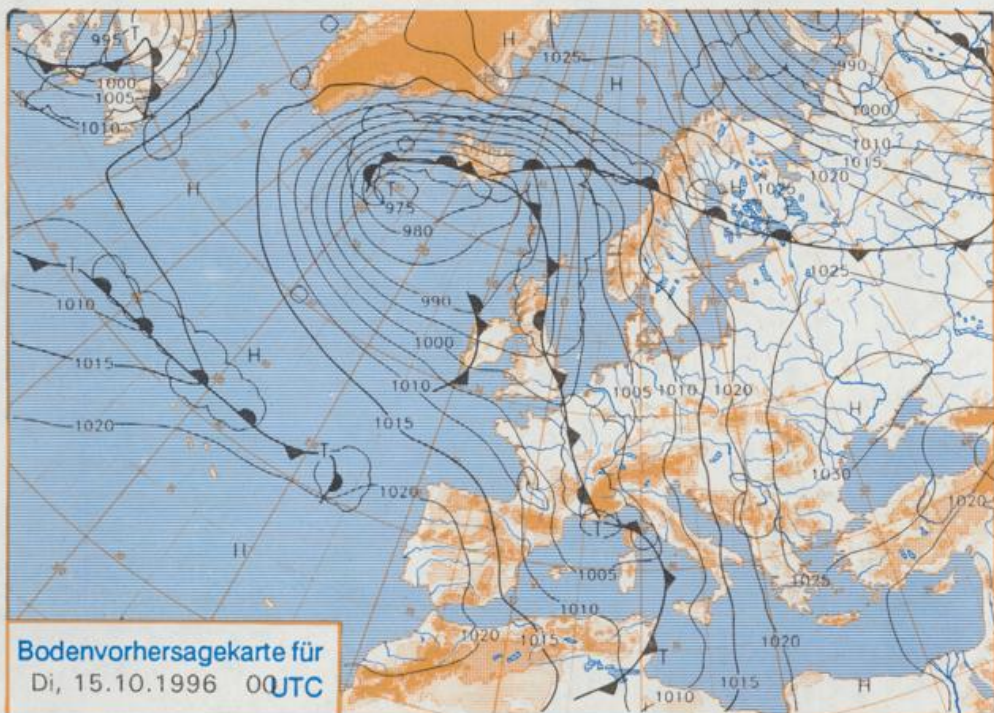
Jahrgang 1996

Samstag, den 12. Oktober

Nummer: 286



Stereographische Projektion 1 : 60000000 60°N



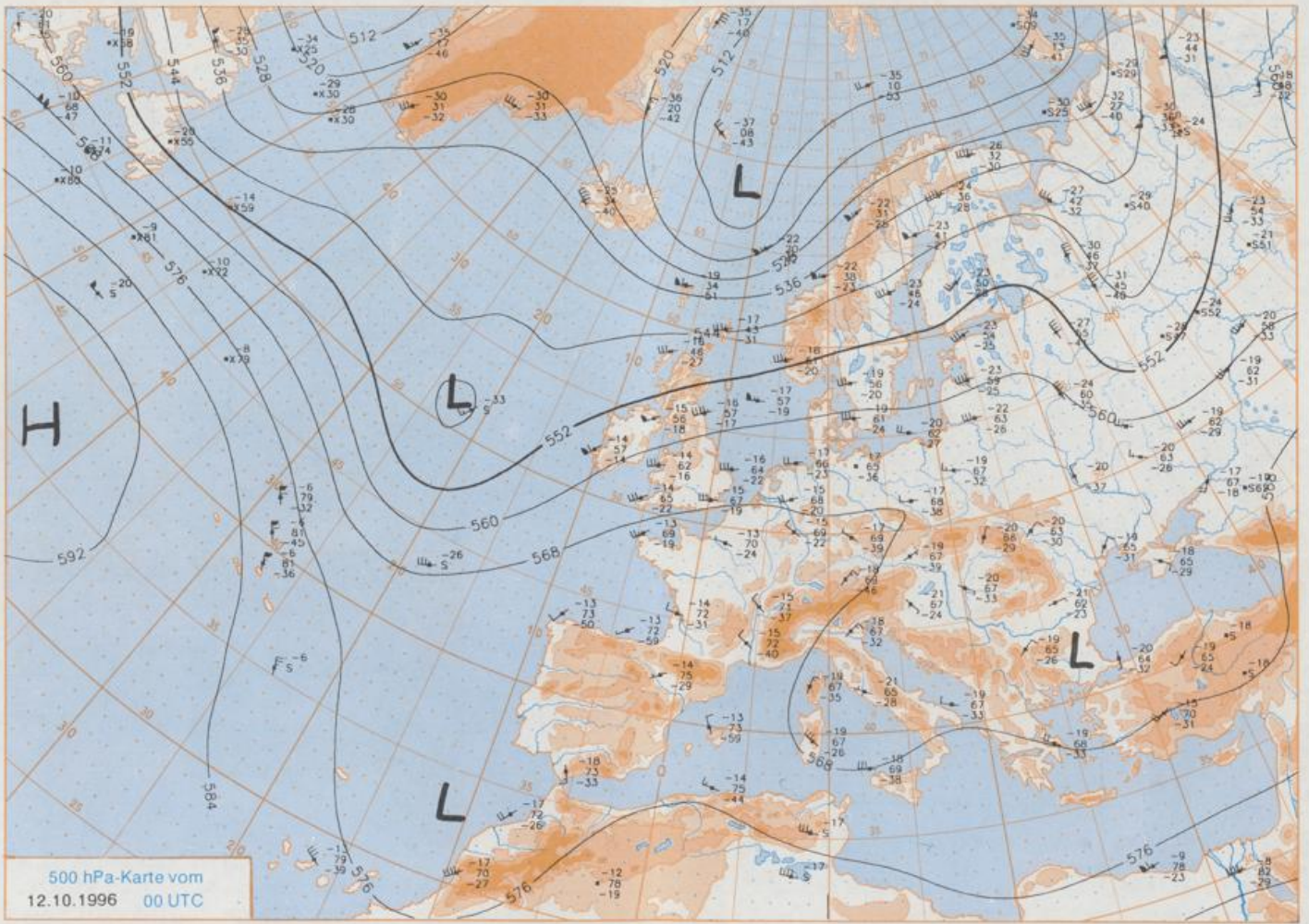
Deutschland-Vorhersage für Montag, 14.10.96

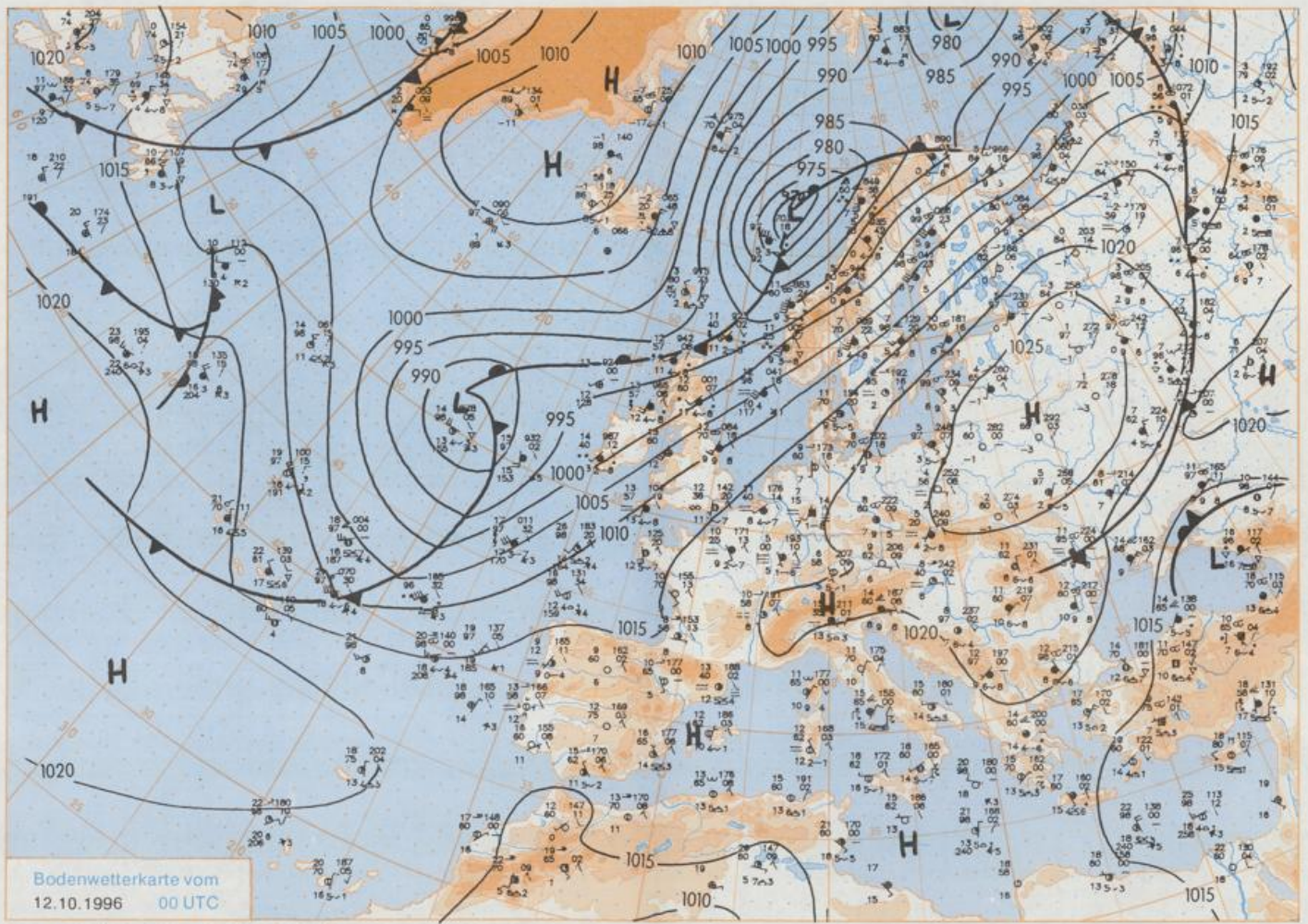
Am Montag liegt Deutschland zwischen einem Hoch über der Ukraine und einer Tiefdruckrinne über Westeuropa in einer südöstlichen Luftströmung.

Nach Frühtemperaturen von 6 bis 12°C und der Auflösung örtlicher Nebelfelder ist es vielfach heiter, im Südwesten im Tagesverlauf auch wolkig. Es bleibt niederschlagsfrei und bei einem schwachen bis mäßigen Südostwind steigen die Temperaturen zum Nachmittag auf Werte zwischen 16 und 22°C.

Weitere Aussichten für Dienstag, 15.10.96

Abgesehen vom äußersten Westen noch freundlich, am Alpenrand auch föhnig heiter. Wenig Temperaturänderung.





Bodenwetterkarte vom
12.10.1996 00 UTC

Stereographische Projektion 1 : 30 000 000 60°N

Wettermeldungen von Samstag, dem 12. Oktober 1996 06 UTC

Station	Bar.- höhe (m)	Luftdr. red.NN (hPa)	Wetter	Wind km/h	Deutschland Temperaturen (Grad C)					Sonne Vord. Std.	RR 24h mm	Schnee höhe cm	Extremwerte der Lufttemperatur					
					Luft 2 m	Tau- punkt	Max Vortag	Mittel 2 m	Nacht 5 cm				in Datum	Tmax Datum	Tmin Datum	Datum		
																	seit	11.10.
Heilgoland	8	1013.9	stark bew.	SW	30	11.9	9.9	13.0	12.4	11.9	11	1.1		1952	18.5	16.10.1987	3.0	18.10.1973
List / Sylt	29	1012.7	leicht bew.	SSW	24	11.7	9.9	12.8	10.9	10.9	9	3.7	0.0	1937	19.1	12.10.1978	1.0	12.10.1973
Leck	17	1014.1	Nebel	S	18	9.4	9.1	13.4	9.6	8.7	7	4.0		1974	23.2	12.10.1978	-5.9	18.10.1993
Husum	37	1014.6	stark bew.	SSE	11	8.1	7.5	12.8	8.8	8.0	7	2.7						
Schleswig	48	1015.0	stark bew.	S	11	8.1	8.0	13.2	9.2	8.0	7	2.2		1947	23.9	12.10.1978	-2.8	20.10.1993
Kiel	31	1015.1	wolkig	S	5	7.4	6.0	14.3	10.0	7.4	7	3.0		1940	23.5	12.10.1978	-3.4	20.10.1993
Westermarkdf.	8	1015.6	leicht bew.	S	15	7.9	6.8	13.4	10.2	7.8	7	5.3						
Arkona	42	1017.3	leicht bew.	SSW	28	8.6	6.0	12.3	9.9	8.4	7	6.6		1951	19.4	12.10.1978	0.4	13.10.1973
Norderney	16	1014.1	bedeckt	SSW	15	10.9	9.6	13.3	10.8	9.9	9	1.1		1947	22.9	12.10.1978	0.8	19.10.1994
Brämerhaven	11	1015.3	stark bew.	S	11	9.5	8.4	14.0	10.4	8.5	7	0.5		1949	23.7	15.10.1990	-0.6	20.10.1993
Cuxhaven	12	1014.8	Nebel	S	18	7.7	7.5	13.3	9.8	7.7	7	0.3		1946	23.0	12.10.1978	-0.6	20.10.1993
Hamburg/Flugh.	15	1016.1	leicht bew.	SSE	4	7.3	6.9	14.0	9.6	7.1	4	2.5		1891	23.3	11.10.1978	-4.2	11.10.1936
Lübeck	15	1016.1	wolkig	SSE	8	4.7	4.0	14.6	7.9	4.7	1	3.9		1890	23.3	19.10.1921	-6.0	18.10.1994
Boltenhagen	17	1016.2	leicht bew.	SSW	13	6.0	4.9	13.7	9.2	5.9	5	7.7		1951	22.9	12.10.1978	-1.1	18.10.1994
Schwerin	68	1016.8	leicht bew.	S	8	6.1	4.8	13.9	9.0	6.0	5	7.2		1946	23.1	11.10.1978	-1.9	18.10.1994
Warnemünde	10	1016.2	leicht bew.	S	15	7.3	4.8	13.5	9.5	7.3	5	5.4		1951	22.8	12.10.1978	-0.3	19.10.1993
Teterow	50	1017.1	leicht bew.	S	22	6.1	5.7	13.6	8.3	5.9	4	6.7		1947	22.4	12.10.1978	-3.3	13.10.1973
Barth	7	1016.9	leicht bew.	S	4	5.5	4.0	12.9	7.6	5.3	3	5.9		1967	24.6	12.10.1967	-3.5	12.10.1975
Greifswald	6	1017.4	leicht bew.	S	17	6.1	4.2	12.8	7.8	5.7	3	5.6		1951	22.1	12.10.1978	-4.4	20.10.1993
Ueckermünde	7	1019.0	leicht bew.	S	13	4.4	3.1	13.5	7.1	4.4	3	4.9	0.0	1951	21.9	12.10.1967	-4.2	13.10.1973
Emden	12	1014.4	bedeckt	S	21	9.1	9.0	13.8	10.7	8.7	8	0.7		1947	24.1	12.10.1978	-2.4	19.10.1993
Oldenburg	20	1015.3	stark bew.	SSW	4	8.6	8.2	14.2	10.4	7.1	5	0.3						
Bremen/Flugh.	5	1015.5	wolkig	SE	8	7.3	6.9	13.6	9.4	6.9	5	0.6		1890	22.8	15.10.1990	-5.0	11.10.1936
Sothau	78	1016.6	leicht bew.	SSE	5	6.2	5.9	13.2	7.6	5.3	4	0.0		1947	25.1	11.10.1978	-5.6	18.10.1994
Boizenburg	46	1017.2	wolkig	SSE	4	5.2	5.0	13.5	8.1	4.9	4	5.2		1951	23.6	14.10.1990	-3.9	18.10.1994
Lüchow	18	1017.2	leicht bew.	still	4	3.4	3.1	14.2	7.8	3.4	2	5.8		1955	23.0	12.10.1967	-5.4	17.10.1959
Seehausen/Altm.	23	1018.0	leicht bew.	SE	4	4.1	3.4	14.2	7.6	3.4	1	7.1						
Marnitz	85	1017.4	leicht bew.	SSE	8	6.3	4.8	13.4	7.8	5.6	2	6.4		1951	22.9	12.10.1978	-3.1	18.10.1994
Neuruppin	39	1018.1	leicht bew.	ESE	8	5.3	4.9	13.8	8.1	5.2	3	6.8		1958	22.1	14.10.1990	-3.5	13.10.1992
Neubrandenburg	80	1018.5	leicht bew.	S	13	6.3	5.2	12.8	8.4	6.3	5	4.7						
Angermünde	55	1019.0	leicht bew.	SSE	15	4.5	3.3	12.5	7.2	4.3	1	7.2		1951	23.3	12.10.1967	-4.2	19.10.1993
Lingen	26	1015.3	Nebel	S	9	8.8	9.5	15.3	11.5	8.6	7	0.9		1951	24.3	15.10.1990	-2.7	19.10.1972
Münst.-Osn./Flugh.	53	1015.8	stark bew.	SE	4	8.6	8.6	15.9	10.2	6.8	4	1.8						
Osnabrück	97	1015.6	leicht bew.	S	13	10.2	8.7	15.8	11.3	8.4	5	3.6		1952	24.3	15.10.1990	-3.5	13.10.1952
Diepholz	43	1015.9	stark bew.	S	5	8.1	8.1	15.6	9.6	5.6	4	2.1		1952	24.5	15.10.1990	-4.7	13.10.1952
Bad Salzuflen	139	1016.5	leicht bew.	E	2	8.0	7.1	15.0	11.1	8.0	5	3.5		1935	23.7	14.10.1986	-2.8	19.10.1972
Hannover/Flugh.	59	1016.1	leicht bew.	S	8	8.8	7.4	14.7	9.6	8.5	6	7.0		1936	25.3	14.10.1986	-4.2	18.10.1994
Braunschweig	88	1016.9	leicht bew.	S	4	6.4	5.6	13.8	8.7	6.4	3	3.3		1891	24.0	11.10.1921	-4.7	18.10.1994
Gerdalegen	48	1017.2	leicht bew.	SSE	4	4.1	3.6	14.4	8.4	3.3	1	5.8		1947	24.8	12.10.1967	-6.6	18.10.1994
Magdeburg	85	1017.8	leicht bew.	SE	5	4.0	3.4	14.9	8.5	3.5	1	5.1		1947	25.5	14.10.1990	-5.4	18.10.1994
Potsdam	100	1018.8	leicht bew.	SSE	18	4.3	3.9	14.0	8.2	4.0	3	8.0		1893	24.7	11.10.1921	-6.3	20.10.1908
Berlin-Temp.	49	1019.2	leicht bew.	SE	8	4.9	3.9	13.8	9.2	4.7	1	7.3		1876	24.4	13.10.1967	-5.0	20.10.1908
Lindenberg	104	1019.5	leicht bew.	ESE	11	4.8	3.9	13.8	8.7	4.8	4	7.2		1947	24.2	12.10.1967	-2.4	13.10.1973
Manschnow	16	1019.2	leicht bew.	E	9	3.3	2.8	13.6	6.4	3.3	1	4.4						
Düsseldorf/Flugh.	41	1016.1	wolkig	SSE	13	9.3	8.0	15.5	12.4	9.3	8	1.5		1969	26.0	11.10.1970	-3.0	15.10.1971
Bocholt	24	1015.1	Nebel	SSE	2	8.0	7.9	14.7	10.2	8.0	5	0.5		1947	24.3	13.10.1990	-2.8	19.10.1947
Essen	161	1015.9	leicht bew.	S	15	8.6	7.8	14.7	11.7	8.5	6	2.5		1935	24.5	12.10.1990	-1.4	12.10.1952
Luedenscheid	392	1015.9	leicht bew.	WSW	8	8.3	7.2	15.0	10.0	8.0	6	5.7						
Kahler Asten	859	-	in Wolken	SSW	13	6.5	6.5	11.3	7.3	6.4	5	5.9		1955	20.1	14.10.1990	-4.2	15.10.1971
Bad Lippspringe	158	1016.4	wolkig	still	4	9.5	8.1	15.5	11.4	7.9	5	4.3		1951	24.0	14.10.1990	-4.1	13.10.1972
Kassel	233	1017.3	Nebel	SSE	4	6.4	6.4	15.2	10.0	5.3	3	5.1		1951	23.7	15.10.1990	-2.9	19.10.1972
Göttingen	171	1017.7	stark bew.	WNW	4	6.0	6.0	13.1	9.0	3.9	3	0.1	0.1	1947	24.2	12.10.1978	-5.8	16.10.1951
Leinefelde	356	1018.2	Nebel	NNE	4	4.6	4.3	10.5	7.9	4.6	3	0.1		1957	22.8	11.10.1995	-4.9	19.10.1972
Braunlage	610	1018.0	leicht bew.	W	5	5.1	4.8	10.6	7.7	4.5	1	3.9		1936	22.9	11.10.1978	-5.1	18.10.1994
Brocken	1153	-	in Wolken	S	44	5.6	5.2	6.6	5.0	4.6	3	5.4		1951	18.8	11.10.1995	-5.8	18.10.1993
Artern	166	1018.8	Nebel	still	10	5.0	5.0	12.8	9.0	5.0	3	0.9	0.1	1954	24.9	12.10.1967	-5.0	18.10.1994
Leipzig/Flugh.	149	1018.7	leicht bew.	SSE	11	5.5	5.0	14.9	9.9	5.4	3	5.2		1951	24.4	12.10.1967	-3.7	15.10.1959
Wittenberg	106	1018.9	leicht bew.	E	8	4.7	3.9	15.5	9.7	4.7	4	7.5		1951	24.0	12.10.1967	-3.8	18.10.1994
Oschatz	152	1019.5	Nebel	S	4	2.6	2.3	16.0	9.4	2.6	-1	4.4						
Dresden/Flugh.	232	1019.5	leicht bew.	SE	17	6.9	5.2	14.4	9.8	6.8	5	7.0		1917	24.1	14.10.1990	-3.5	19.10.1972
Doblerug-Kir.	100	1019.9	leicht bew.	SE	4	2.7	1.8	15.5	8.5	2.7	-0	8.9		1951	25.0	15.10.1990	-6.8	18.10.1994
Cottbus	70	1019.7	leicht bew.	ESE	5	5.4	4.7	14.4	8.5	4.5	1	8.3		1951	25.9	15.10.1990	-6.9	18.10.1994
Doblerug-Kir.	100	1019.9	leicht bew.	SE	4	2.7	1.8	15.5	8.5	2.7	-0	8.9		1951	25.0	15.10.1990	-6.8	18.10.1994
Görlitz	238	1020.1	leicht bew.	S	11	6.1	3.3	14.4	7.9	4.5	2	8.6		1951	25.0	11.10.1995	-4.7	18.10.1994
Aachen	205	1015.1	leicht bew.	ESE	5	8.8	7.3	15.8	11.6	7.5	5	3.5		1891	25.6	17.10.1930	-2.0	19.10.1972
Nuerbg.-Barw.	486	1016.4	wolkig	SSW	8	8.1	6.8	13.7	9.7	7								