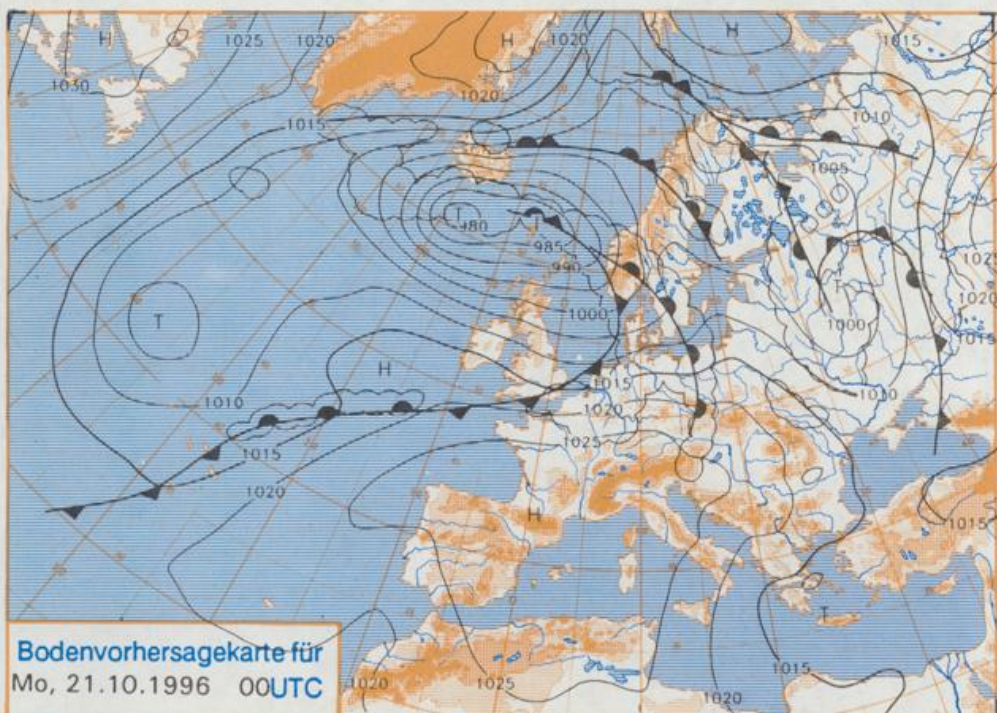


Stereographische Projektion 1 : 60 000 000 60°N



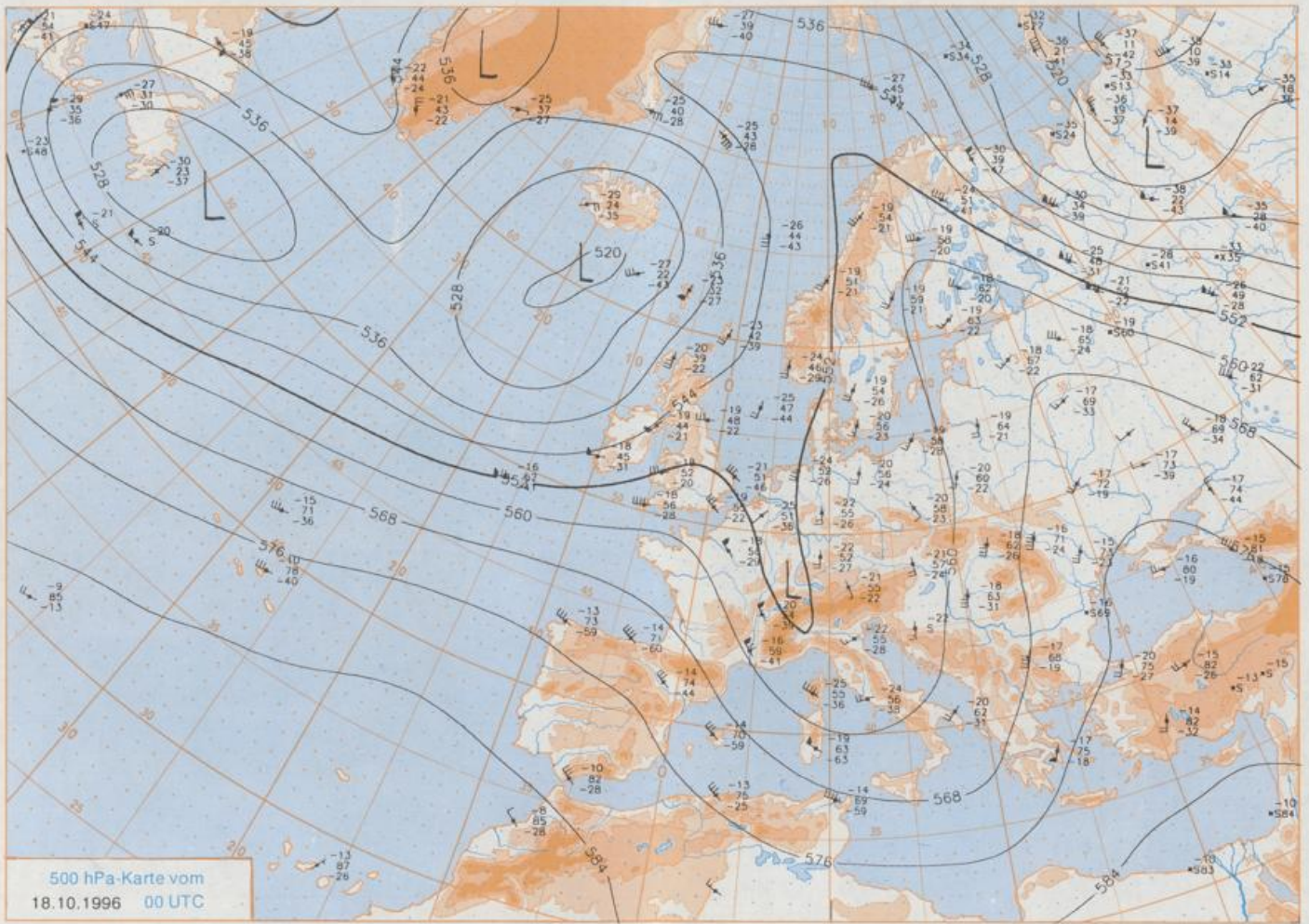
Deutschland-Vorhersage für Sonntag, den 20.10.96

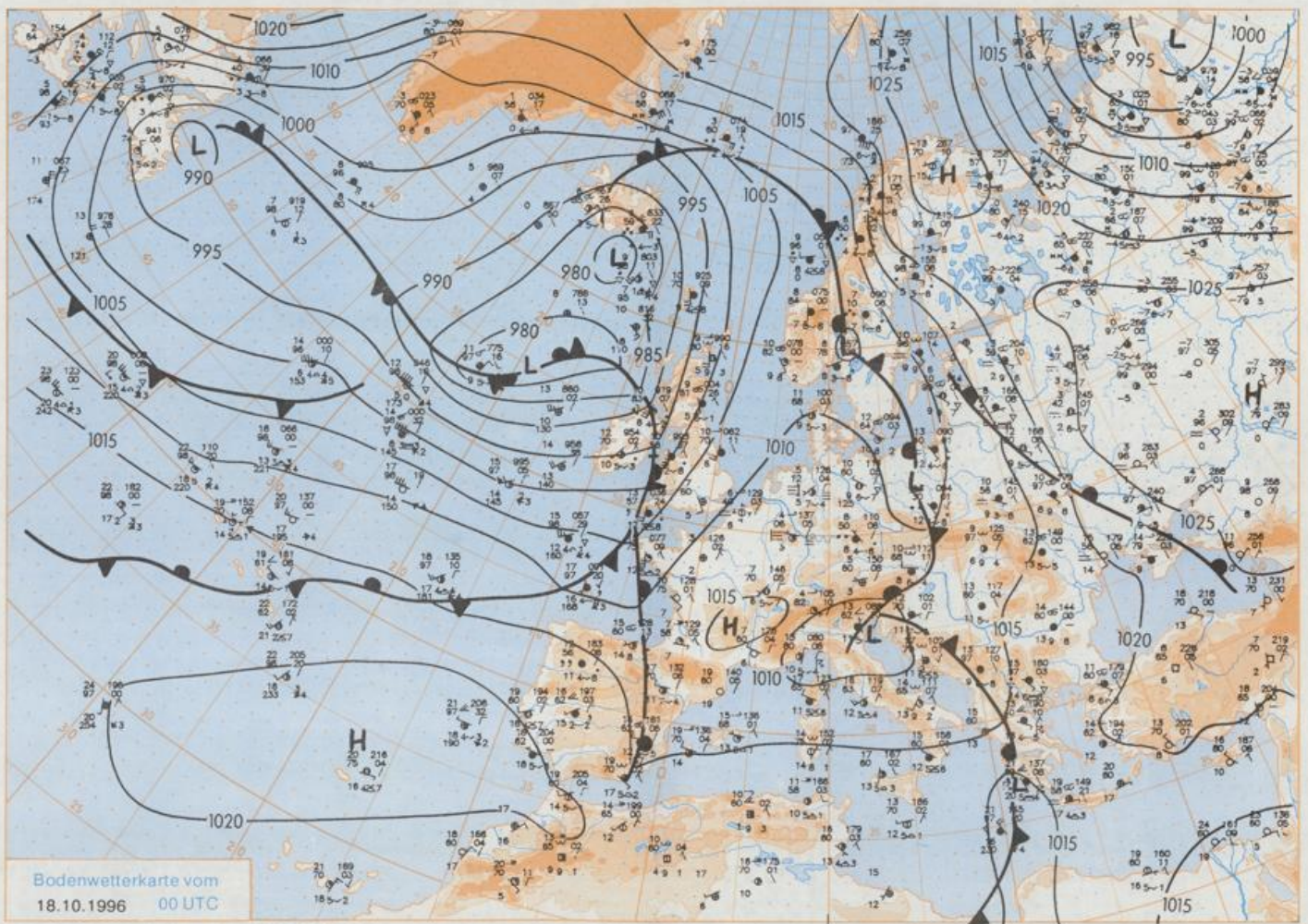
Ein Hoch mit Schwerpunkt über Südwesteuropa weitet sich langsam ostwärts aus. Auf seiner Nordflanke gelangt mit einer südwestlichen bis westlichen Strömung zunehmend warme Meerresluft nach Deutschland.

Am Sonntag scheint nach Frühnebelauflösung zunächst kurz die Sonne. Im Tagesverlauf nimmt die Bewölkung von Westen und Nordwesten her rasch zu und nachfolgend setzt leichter bis mäßiger Regen ein, der bis zum Abend ganz Deutschland mit Ausnahme des südlichen und östlichen Bayerns erfaßt. Nach Frühtemperaturen zwischen 3 und 7°C werden am Tage Höchstwerte um 10°C erreicht. Es weht ein schwacher bis mäßiger, im Tagesverlauf im Norden stark auffrischender Wind aus Südwest.

Weitere Aussichten für Montag, den 21.10.96

Nach Durchzug eines Niederschlagsgebietes Übergang zu aufgelockerter Bewölkung und meist niederschlagsfrei. Tageshöchsttemperaturen zwischen 12 und 15°C.





Stereographische Projektion 1 : 30 000 000 60°N

Wettermeldungen von Freitag, dem 18. Oktober 1996 06 UTC

Station	Bar.- höhe (m)	Luftdr. red.NN (hPa)	Wetter	Wind km/h	Deutschland Temperaturen (Grad C)					Sonne Vort. Std.	RR 24h mm	Schnee höhe cm	Extremwerte der Lufttemperatur in der Dekade vom 11.10. bis 20.10.				
					Luft 2 m	Tau- punkt	Max	Mittel 2 m	Nacht 2 m				in der Dekade	von	11.10.	20.10.	
					2 m	Max	Min	5 m	11.10.				11.10.	20.10.			
Helgoland	8	1011.7	wolkig	SSW 24	11.8	8.5	13.9	12.8	11.8	9	4.7		1952	18.5	16.10.1987	3.0	18.10.1973
List / Sylt	29	1011.0	wolkig	SSW 15	10.8	9.3	13.9	11.5	9.7	5	5.0		1937	19.1	12.10.1978	1.0	12.10.1973
Leck	17	1011.7	Nebel	S 4	6.4	6.3	14.6	8.8	5.3	2	3.7		1974	23.2	12.10.1978	-5.9	18.10.1993
Husum	37	1012.0	Nebel	S 8	5.7	5.7	14.0	10.3	5.6	5	4.6						
Schleswig	48	1012.3	wolkig	SW 8	7.9	7.8	15.5	10.5	6.2	5	4.2		1947	23.9	12.10.1978	-2.8	20.10.1993
Kiel	31	1012.1	stark bew.	WSW 4	8.4	7.8	13.9	9.2	6.3	3	0.2		1940	23.5	12.10.1978	-3.4	20.10.1993
Westermarckd.	8	1012.3	stark bew.	W 13	10.8	10.2	12.7	11.6	10.8	8	2.9	3					
Arkona	42	1012.0	wolkig	NW 15	10.3	8.0	12.1	11.4	10.3	9	0.0		1951	19.4	12.10.1978	0.4	13.10.1973
Norderney	16	1011.7	leicht bew.	S 13	8.0	6.5	14.0	10.2	7.9	6	6.1		1947	22.9	12.10.1978	0.8	19.10.1994
Bremerhaven	11	1012.6	wolkig	S 9	8.0	7.2	13.9	10.8	8.0	5	2.3		1949	23.7	15.10.1990	-0.6	20.10.1993
Cuxhaven	12	1012.1	wolkig	SW 11	8.6	7.2	13.8	11.8	8.6	6	3.1		1946	23.0	12.10.1978	-0.6	20.10.1993
Hamburg/Flugh.	15	1012.6	stark bew.	WSW 4	7.9	7.7	13.8	10.5	7.7	6	1.7		1891	23.3	11.10.1978	-4.2	11.10.1936
Lübeck	15	1012.5	Nebel	WSW 2	7.4	7.0	14.3	10.5	7.3	6	3.1	0.0	1890	23.3	19.10.1921	-6.0	18.10.1994
Boltenhagen	17	1012.3	stark bew.	W 11	9.2	8.7	13.6	11.1	9.0	8	1.4	2	1951	22.9	12.10.1978	-1.1	18.10.1994
Schwerin	68	1012.6	bedeckt	W 11	8.8	8.3	14.0	11.0	8.7	6	2.6	0.5	1951	22.8	12.10.1978	-1.9	18.10.1994
Warnitz	10	1011.9	stark bew.	NW 8	7.6	7.6	12.0	10.1	7.0	4	2.2		1951	22.4	12.10.1978	-0.3	19.10.1993
Teterow	50	1012.3	bedeckt	SW 5	7.6	7.6	12.0	10.2	7.0	4	2.2		1947	22.4	12.10.1978	-3.3	13.10.1973
Barth	7	1011.8	bedeckt	W 4	7.4	6.5	12.3	10.4	7.4	6	1.2		1967	24.6	12.10.1967	-3.5	12.10.1975
Greifswald	6	1011.7	wolkig	W 4	7.4	6.6	12.5	11.2	7.4	5	0.0		1951	22.1	12.10.1978	-4.4	20.10.1993
Ueckermünde	7	1012.3	wolkig	SSW 5	8.4	7.7	12.4	11.1	8.2	7	0.0		1951	21.9	12.10.1967	-4.2	13.10.1973
Emden	12	1011.9	leicht bew.	SSW 18	7.9	7.5	14.6	9.6	7.5	5	4.0		1947	24.1	12.10.1978	-2.4	19.10.1993
Oldenburg	20	1012.2	wolkig	S 4	5.2	4.5	14.3	8.2	4.4	1	3.0						
Bremen/Flugh.	5	1012.2	wolkig	S 2	6.6	6.2	14.0	9.3	5.9	3	3.1		1890	22.8	15.10.1990	-5.0	11.10.1936
Soitze	78	1013.1	stark bew.	S 4	7.6	7.2	13.2	9.9	7.4	7	1.9		1947	25.1	11.10.1978	-5.6	18.10.1994
Boizenburg	46	1013.1	stark bew.	W 8	8.2	8.2	14.1	10.9	8.1	7	3.1	0.0	1951	23.6	14.10.1990	-3.9	18.10.1994
Lüchow	19	1013.0	bedeckt	SW 4	8.7	8.5	13.7	10.9	8.6	8	1.3	0.0	1955	23.0	12.10.1967	-5.4	17.10.1959
Seehausen/Altm.	23	1013.3	Nebel	W 8	8.7	8.0	14.1	10.7	8.4	8	1.5	0.3					
Marnitz	85	1012.8	stark bew.	WSW 2	8.3	7.2	13.1	10.1	8.3	5	0.2	0.6	1951	22.9	12.10.1978	-3.1	18.10.1994
Neurupin	39	1012.4	leicht bew.	NNW 4	8.5	8.2	12.8	11.4	8.4	7	0.6		1958	22.1	14.10.1990	-3.5	13.10.1992
Neubrandenburg	80	1012.6	wolkig	W 8	7.9	7.4	12.0	10.6	7.9	7	0.0						
Angermünde	55	1011.8	stark bew.	WNW 8	8.9	8.5	11.9	11.2	8.9	6	0.6		1951	23.3	12.10.1967	-4.2	19.10.1993
Lingen	26	1012.5	leicht bew.	S 5	4.7	4.4	15.3	8.6	4.7	3	3.8		1951	24.3	15.10.1990	-2.7	19.10.1972
Münst.-Osn./Flugh.	53	1013.0	Nebel	SE 2	3.9	3.9	13.8	8.3	3.9	1	2.8						
Osnabrück	97	1012.9	leicht bew.	S 8	4.9	4.5	14.1	9.2	4.8	1	2.2		1952	24.3	15.10.1990	-3.5	13.10.1952
Diepholz	43	1013.1	Nebel	ESE 4	3.8	3.8	13.7	8.5	3.5	2	1.7		1952	24.5	15.10.1990	-4.7	13.10.1952
Bad Salzungen	139	1013.3	wolkig	SW 4	6.9	6.3	13.1	9.1	6.7	4	2.0		1935	23.7	14.10.1986	-2.8	19.10.1972
Hannover/Flugh.	59	1012.6	stark bew.	S 4	8.8	7.7	12.3	9.9	8.2	7	0.4		1936	25.3	14.10.1986	-4.2	18.10.1994
Braunschweig	88	1013.1	Regen	still	9.1	8.3	12.2	10.2	9.1	9	0.2	0.0	1891	24.0	11.10.1921	-4.7	18.10.1994
Gerdelegen	48	1013.0	Regen	W 5	8.5	8.1	13.2	10.5	8.5	8	0.9	0.0	1947	24.8	12.10.1967	-6.6	18.10.1994
Magdeburg	85	1013.2	bedeckt	WNW 5	8.6	8.2	12.2	10.2	8.5	8	0.1	0.0	1947	25.5	14.10.1990	-4.4	18.10.1994
Potsdam	100	1013.0	wolkig	W 9	8.4	8.1	11.7	10.7	8.4	7	0.5		1893	24.7	11.10.1921	-6.3	20.10.1908
Berlin-Temp.	49	1012.7	stark bew.	NW 5	9.4	7.8	12.7	11.6	9.4	8	0.4		1876	24.4	13.10.1967	-5.0	20.10.1908
Lindenberg	104	1012.0	Regen	WNW 8	9.3	8.5	11.3	10.5	9.3	9	1.1		1947	24.2	12.10.1967	-2.4	13.10.1973
Manschnow	16	1011.0	Regen	NW 8	10.0	9.7	12.9	11.4	10.0	10	1.1						
Düsseldorf/Flugh.	41	1013.8	leicht bew.	SSE 13	6.4	5.4	14.0	9.2	5.9	2	5.1		1969	26.0	11.10.1970	-3.0	15.10.1971
Bocholt	24	1012.6	wolkenlos	S 8	4.2	4.1	14.6	8.4	3.5	1	6.0		1947	24.3	13.10.1990	-2.8	19.10.1947
Essen	161	1013.6	leicht bew.	S 15	6.6	5.4	13.5	9.2	6.6	5	4.9		1935	24.5	12.10.1990	-1.4	12.10.1952
Luedenscheid	392	1013.9	leicht bew.	ESE 2	4.6	3.9	11.6	7.4	4.2	1	1.7						
Kahler Asten	859	-	leicht bew.	SW 11	2.1	1.4	8.2	4.5	1.9	-1	0.7	0.0	1955	20.1	14.10.1990	-4.2	15.10.1971
Bad Lipspringe	158	1013.9	leicht bew.	ENE 4	5.0	4.3	12.2	9.2	5.0	2	0.5		1951	24.0	14.10.1990	-4.1	19.10.1972
Kassel	233	1013.7	stark bew.	S 8	7.6	7.2	11.7	9.0	7.5	7	0.0		1951	23.7	15.10.1990	-2.9	19.10.1972
Göttingen	171	1013.7	stark bew.	ESE 5	8.3	7.7	11.9	9.8	8.2	8	0.8		1947	24.2	12.10.1978	-5.8	16.10.1951
Leinefelde	356	1013.8	bedeckt	W 9	7.1	5.7	9.8	8.4	7.1	7	0.1		1957	22.8	11.10.1975	-4.9	19.10.1972
Braunlage	610	1013.6	stark bew.	uml 4	5.1	4.0	8.1	6.4	5.0	5	0.5		1936	22.9	11.10.1975	-5.1	18.10.1994
Brocken	1153	-	stark bew.	ENE 13	2.8	-1.0	2.9	2.2	1.8	1	0.9		1951	18.8	11.10.1995	-5.8	18.10.1993
Artern	166	1013.8	stark bew.	still	8.6	8.6	10.7	9.6	8.6	8	3		1954	24.9	12.10.1967	-5.0	18.10.1994
Leipzig/Flugh.	149	1013.1	Sprühregen	W 8	9.0	8.5	10.7	10.0	9.0	9	3		1951	24.4	12.10.1967	-3.7	15.10.1959
Wittenberg	108	1012.9	Regen	still	8.9	8.1	11.3	10.4	8.9	8	0.6		1951	24.0	12.10.1967	-3.8	18.10.1994
Oschatz	152	1013.2	Sprühregen	W 8	9.4	9.1	10.5	10.3	9.4	7	3						
Dresden/Flugh.	232	1012.8	Regen	NNW 11	9.2	8.9	10.3	10.0	9.2	9	4		1917	24.1	14.10.1990	-3.5	19.10.1972
Doberlug-Kir.	100	1013.1	stark bew.	WNW 9	9.7	8.8	11.6	10.9	9.7	9	0.3		1951	25.0	15.10.1990	-6.8	18.10.1994
Cottbus	70	1012.1	Regen	WNW 4	10.4	9.7	12.1	11.4	10.4	10	7		1951	25.9	15.10.1990	-6.9	18.10.1994
Görlitz	238	1011.8	stark bew.	W 9	9.8	9.3	11.0	10.4	9.8	10	12		1951	25.0	11.10.1995	-4.7	18.10.1994
Aachen	205	1013.0	leicht bew.	SSW 11	6.3	4.7	14.8	9.0	6.0	3	3.5		1891	25.6	17.10.1930	-2.0	19.10.1972
Nuerbg.-Barw.	486	1014.1	bedeckt	SW 5	5.2	4.6	11.7	7.0	1.5	0	5.4						
Köln-Bonn/Flugh.	100	1014.5	leicht bew.	SE 8	4.5	3.9	13.4	9.6	4.3	1	2.3		1957	25.0	11.10.1970	-5.1	19.10.1972
Bendorf	129	1014.8	Nebel	SSW 2	5.1	5.1	11.8	9.3	4.9	4	0.2	0.0	1951	24.8	11.10.1967	-2.8	19.10.1955
Bad Marienberg	555	1															