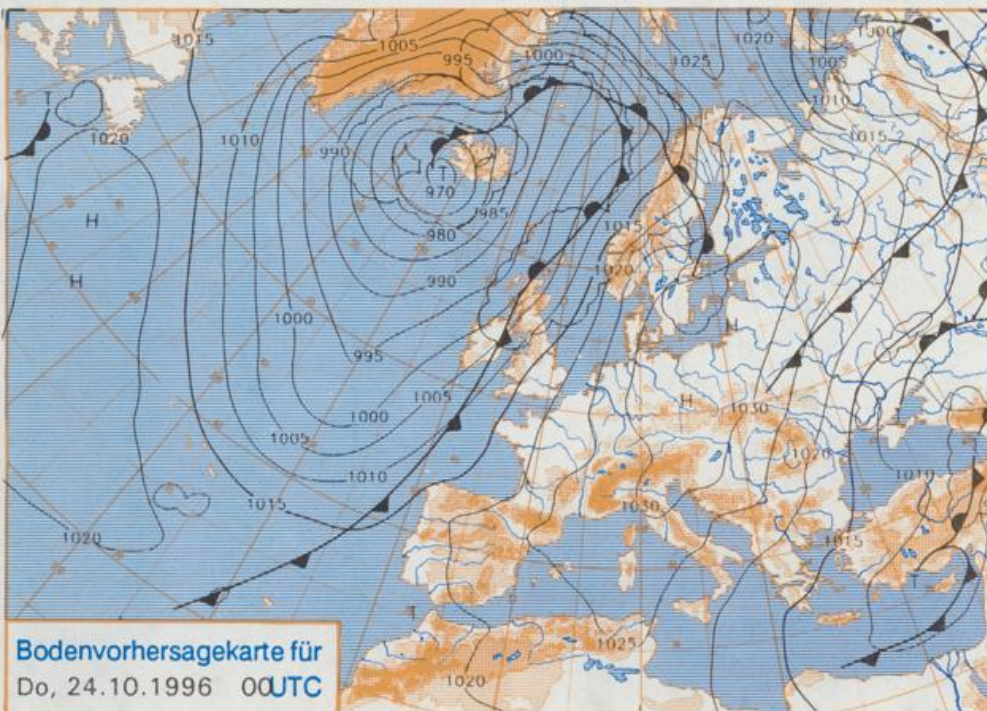


Stereographische Projektion 1 : 60 000 000 60°N



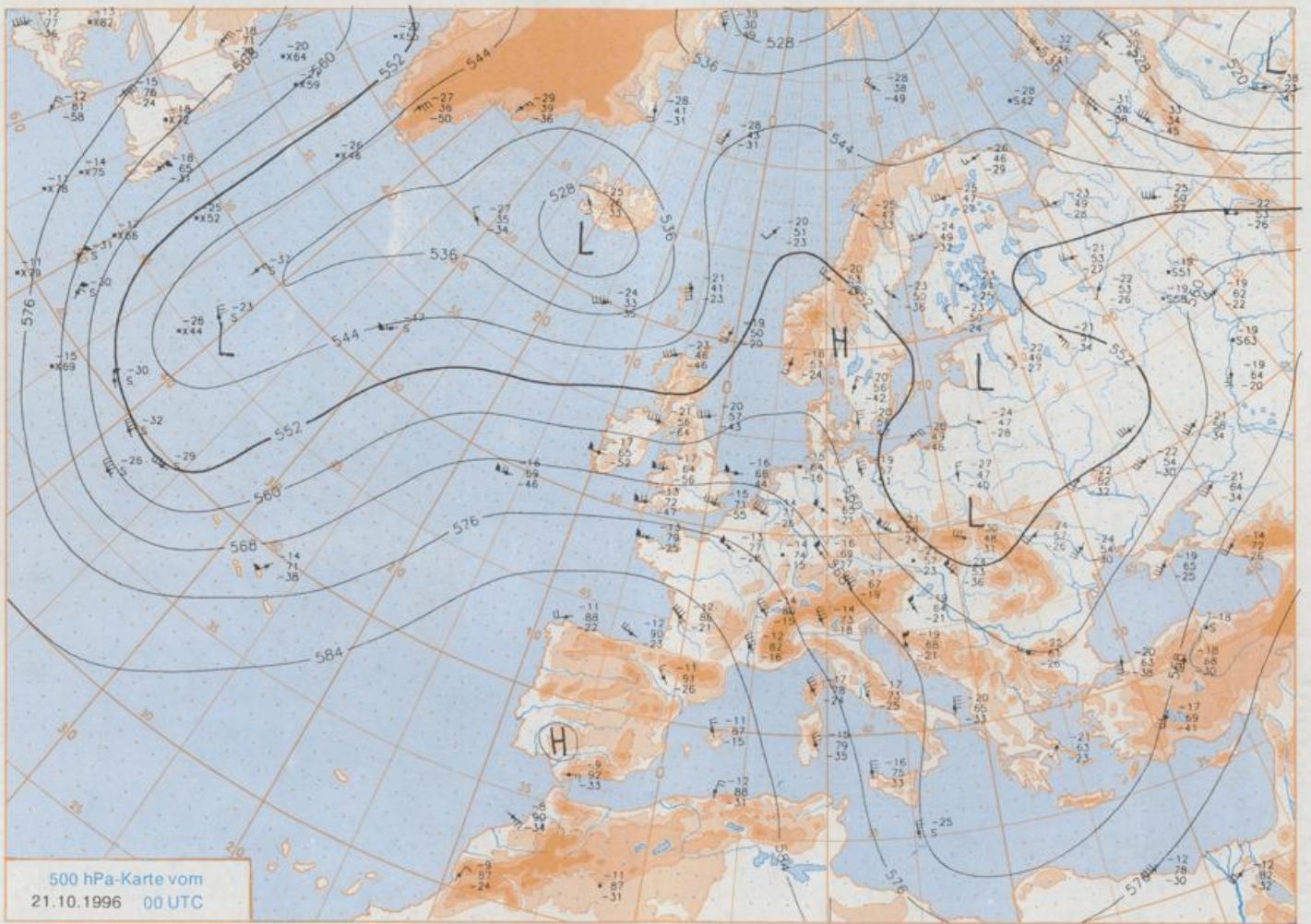
Deutschland-Vorhersage für Mittwoch, 23.10.96

Ein kräftiges Hoch über Mitteleuropa bestimmt das Wetter in Deutschland. An seiner Westflanke setzt sich im Westen Deutschlands tagsüber sehr milde Luft von Südwesten her durch.

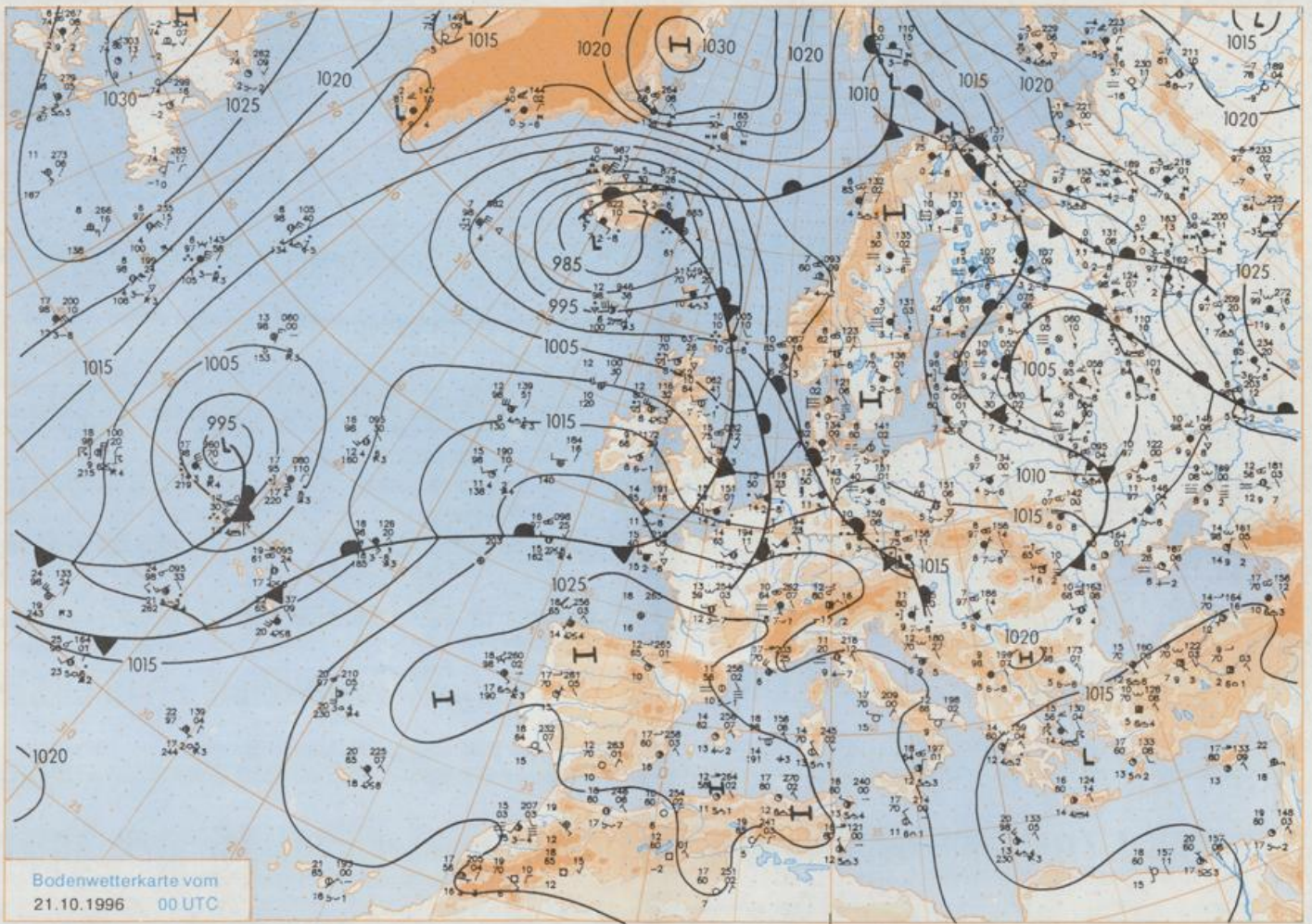
Nach kalter Nacht erreichen die Frühtemperaturen im Osten und Südosten Werte nahe 0°C, dabei gibt es auch Bodenfrost. Im Westen liegen die Tiefstwerte der Nacht zum Mittwoch bei 5°C. Tagsüber ist es zunächst gebietsweise neblig. Im Westen Deutschlands löst sich der Nebel am Vormittag voraussichtlich auf, die Temperaturen steigen dann bei wolkenlosem Himmel auf 15 bis 19°C. Im Osten und Süden bleibt der Nebel teilweise beständig, wobei dann nur Temperaturen von 8 bis 12°C erreicht werden. Es ist schwachwindig.

Weitere Aussichten für Donnerstag, 24.10.96

Ist es im Westen nach Nebelauflösung heiter und sehr mild, im Osten ist es teils heiter, teils neblig, die Temperaturen erreichen dort höchstens 15°C.



Stereographische Projektion 1 : 30 000 000 60°N



Stereographische Projektion 1 : 30 000 000 60°N

Wettermeldungen von Montag, dem 21. Oktober 1996 06 UTC

Station	Bar.-höhe (m)	Luftdr. red.NN (hPa)	Wetter	Deutschland										Extremwerte der Lufttemperatur				
				Wind km/h	Luft 2 m		Temperaturen (Grad C)			Nacht 2 m	Sonne Vort. Std.	RR 24h mm	Schnee höhe cm	in der Dekade vom 21.10. bis 31.10.				
					Tau-punkt	Max	Vortag	Mittel	Min					5 cm	in Tmax Datum	Tmin Datum		
Helgoland	8	1008.4	Regen	S	35	12.0	8.3	14.2	12.5	11.6	9	5.7	4	1952	17.6	22.10.1989	2.2	29.10.1979
List / Sylt	29	1008.5	Regen	SSE	26	10.7	10.2	13.4	11.2	9.7	4	6.7	3	1937	17.4	22.10.1989	-1.2	31.10.1950
Leck	17	1010.0	Regen	SE	11	9.9	9.4	14.0	7.3	2.9	-0	5.5	2	1974	19.5	22.10.1977	-4.6	23.10.1992
Husum	37	1009.8	Regen	SE	15	9.6	9.1	14.4	8.3	4.7	3	5.3	2					
Schleswig	48	1010.2	Regen	SSE	11	9.0	8.9	14.8	8.9	5.3	3	3.9	0.5	1947	18.9	22.10.1989	-3.1	25.10.1951
Kiel	31	1010.5	Regen	S	9	8.7	8.0	13.5	8.0	5.2	1	2.9	0.6	1940	19.5	23.10.1943	-2.8	31.10.1993
Westermarckd.	8	1011.5	Nebel	SE	13	6.3	6.0	12.5	11.1	4.7	4	2.4	0.6					
Arkona	42	1013.1	Nebel	SSW	8	5.2	4.4	11.3	9.6	5.2	4	0.2	7	1951	18.3	22.10.1989	-1.3	31.10.1992
Norderney	18	1008.2	Regen	S	17	11.0	10.3	12.7	11.8	11.0	11	0.3	5	1947	19.5	22.10.1977	-1.5	31.10.1950
Bremerhaven	11	1009.9	Regen	S	13	11.3	9.7	12.6	10.6	10.6	11	1.8	5	1949	20.2	22.10.1989	-2.1	31.10.1950
Cuxhaven	12	1009.7	Regen	S	15	11.2	10.7	13.5	10.9	10.6	8	2.9	4	1946	19.6	22.10.1989	-2.4	31.10.1950
Hamburg/Flugh.	15	1010.9	Regen	SSE	17	9.3	9.1	12.7	8.0	5.7	3	1.3	1	1891	20.2	22.10.1989	-5.9	28.10.1940
Lübeck	15	1011.2	Sprühregen	SSE	13	7.8	7.6	12.2	7.6	4.7	1	1.0	0.2	1890	20.4	28.10.1923	-7.5	29.10.1922
Boltenhagen	17	1011.7	bedeckt	S	8	6.4	6.2	12.1	8.1	3.2	3	1.6	0.0	1951	19.7	21.10.1967	-3.4	31.10.1966
Schwerin	68	1012.0	Nebel	SSE	5	6.6	6.2	11.5	8.0	4.6	3	0.7	0.0	1946	20.1	22.10.1989	-3.7	25.10.1946
Warnemünde	10	1012.0	Nebel	SSE	8	3.9	3.1	11.8	8.9	3.9	4	1.5	0.2	1951	20.0	22.10.1989	-1.3	26.10.1979
Teterow	50	1012.8	Nebel	SSE	8	4.9	4.9	11.5	8.3	4.8	3	0.1	0.3	1947	21.3	26.10.1949	-4.1	31.10.1966
Barth	7	1012.7	Nebel	SSE	4	3.0	2.4	11.3	8.8	3.0	3	0.4	2	1967	22.0	22.10.1977	-3.9	26.10.1979
Greifswald	6	1013.1	Nebel	SSW	9	5.0	4.5	10.3	8.0	4.8	4	0.3	2	1951	20.2	22.10.1989	-4.6	31.10.1992
Ueckermünde	7	1014.2	Sprühregen	SSW	8	5.4	4.8	11.2	7.5	4.7	1	0.3	0.9	1951	20.4	22.10.1989	-5.4	31.10.1966
Emden	12	1008.1	Regen	SSW	24	11.0	10.9	12.1	11.2	10.9	11		16	1947	19.4	22.10.1989	-2.5	27.10.1964
Oldenburg	20	1009.4	Regen	S	11	11.0	10.1	12.0	10.4	10.3	10		7					
Bremen/Flugh.	5	1010.0	Regen	SSE	13	11.0	10.3	12.5	10.3	10.2	10		4	1890	22.0	22.10.1977	-5.5	28.10.1940
Soltau	78	1011.2	Regen	SSE	8	9.4	9.1	11.5	8.8	8.1	8		4	1947	22.3	22.10.1977	-4.9	27.10.1950
Boizenburg	46	1012.0	Regen	SE	11	7.0	7.0	12.3	8.4	4.8	3	0.8	0.2	1951	21.3	22.10.1989	-3.7	31.10.1966
Lüchow	18	1012.3	Regen	S	8	8.8	8.6	12.1	7.4	4.8	3	0.7	0.9	1955	21.9	22.10.1977	-4.3	31.10.1966
Seehausen/Altm.	23	1013.0	Nebel	SE	9	7.1	6.5	13.9	8.5	5.5	3	2.9	0.1					
Marnitz	85	1012.7	Nebel	SE	5	5.9	5.1	13.0	8.6	4.9	2	2.2	0.1	1951	20.6	22.10.1989	-5.8	31.10.1966
Neuruppin	39	1013.5	Nebel	S	11	6.9	6.7	13.9	8.6	6.3	3	1.5	0.1	1958	21.0	22.10.1989	-3.5	24.10.1983
Neubrandenburg	80	1013.6	Nebel	S	8	6.5	6.5	11.1	8.2	6.0	4		0.0					
Angermünde	55	1013.6	Nebel	S	2	6.2	6.1	11.6	7.9	4.9	2	0.2	6	1951	21.3	22.10.1989	-5.4	31.10.1956
Lingen	26	1009.2	Regen	S	9	11.8	11.5	13.6	12.0	10.8	11		15	1951	21.8	22.10.1989	-2.8	31.10.1966
Münst.-Osn./Flugh.	53	1010.1	Regen	S	8	11.1	11.1	13.5	11.6	10.6	10		15					
Osnabrück	97	1010.0	Regen	SSW	9	11.1	10.8	13.0	11.6	10.6	10		17	1952	22.3	22.10.1977	-3.3	30.10.1983
Diepholz	43	1010.1	Regen	S	13	10.8	10.8	12.0	10.9	10.7	10		13	1952	22.3	21.10.1967	-4.0	31.10.1966
Bad Salzuflen	139	1010.9	Regen	S	11	10.5	10.0	11.6	11.0	10.2	10		18	1935	22.7	22.10.1989	-4.5	23.10.1935
Hannover/Flugh.	59	1011.1	Regen	SSE	11	10.8	10.0	11.6	9.7	9.9	10	0.1	8	1936	22.7	22.10.1977	-7.9	31.10.1949
Braunschweig	88	1011.9	Regen	SSE	9	9.4	8.6	11.2	9.8	9.0	9		8	1891	23.5	22.10.1977	-6.9	21.10.1908
Gardelegen	48	1012.5	Sprühregen	S	9	8.7	5.6	12.9	7.4	4.2	3	2.6	0.1	1947	22.9	22.10.1989	-6.9	31.10.1949
Magdeburg	85	1012.9	Regen	SSE	5	8.6	8.2	14.1	7.8	6.0	3	3.3	1	1947	23.4	22.10.1989	-6.4	26.10.1947
Potsdam	100	1014.3	Nebel	SSE	5	5.2	4.9	13.8	9.4	5.2	3	5.3	0.0	1893	23.3	26.10.1949	-9.0	29.10.1915
Berlin-Temp.	49	1014.2	Sprühregen	S	9	7.0	6.4	14.3	10.3	7.0	3	3.2	0.5	1876	22.9	26.10.1949	-9.6	29.10.1915
Lindenberg	104	1014.4	Nebel	S	4	6.8	6.1	13.6	9.1	5.8	5	3.0	2	1947	22.8	26.10.1949	-5.4	31.10.1988
Manschnow	16	1013.9	Nebel	S	4	5.6	5.3	13.0	9.5	3.7	2	0.8	4					
Düsseldorf/Flugh.	41	1012.0	Regen	W	21	14.1	13.6	14.0	12.2	10.9	11		23	1969	22.7	22.10.1989	-4.0	30.10.1983
Bocholt	24	1010.6	Regen	WSW	15	14.1	14.0	14.4	12.7	10.8	11		14	1947	21.9	22.10.1989	-4.6	30.10.1983
Essen	161	1011.7	Regen	WSW	21	12.9	12.6	13.1	11.6	10.0	10		22	1935	21.6	22.10.1989	-2.8	30.10.1940
Luedenscheid	392	1011.7	Regen	W	13	10.4	10.0	11.6	10.4	9.1	9		20					
Kahler Asten	859	-	Regen	SSW	26	7.4	7.4	8.8	7.6	6.3	7		25	1955	17.7	22.10.1969	-7.8	31.10.1956
Bad Lippspringe	158	1011.3	Regen	SSE	5	10.7	10.2	12.4	11.3	10.3	10		23	1951	21.7	24.10.1971	-3.0	30.10.1983
Kassel	233	1012.6	Regen	S	13	9.8	9.4	10.7	10.3	9.4	10		12	1951	20.3	22.10.1989	-3.4	31.10.1991
Göttingen	171	1012.8	Regen	S	11	10.6	9.9	10.2	9.2	10.2	10	0.1	15	1947	22.9	23.10.1989	-7.7	31.10.1949
Leinefelde	356	1012.8	Regen	SW	8	9.6	8.6	9.6	8.4	9.6	9	0.2	25	1957	21.6	22.10.1977	-4.8	27.10.1985
Braunlage	610	1012.2	Regen	WSW	17	8.0	7.6	7.6	6.4	6.9	7		17	1936	20.8	22.10.1977	-7.4	28.10.1985
Brocken	1153	-	Regen	SSW	39	4.8	4.8	4.8	4.0	4.5	5		25	1951	17.7	26.10.1975	-10.3	31.10.1956
Artern	166	1013.4	Regen	S	5	9.8	9.8	10.0	8.8	9.0	8	1.2	16	1954	23.3	22.10.1989	-5.9	31.10.1991
Leipzig/Flugh.	149	1013.5	Regen	SSE	9	9.1	8.7	11.3	9.2	8.7	7	2.1	4	1951	24.1	23.10.1989	-4.8	30.10.1991
Wittenberg	106	1014.0	Nebel	SE	5	6.3	5.7	13.6	8.2	4.3	3	6.8	0.1	1951	22.8	23.10.1989	-3.5	31.10.1988
Oschatz	152	1014.5	bedeckt	SSE	4	7.8	7.6	13.1	9.3	6.1	2		2					
Dresden/Flugh.	232	1014.7	wolkig	SSE	8	7.2	6.8	12.9	9.4	7.1	3	3.4	0.0	1917	25.3	22.10.1989	-6.9	30.10.1920
Dobberlug-Kir.	100	1014.9	bedeckt	S	11	9.2	7.2	14.1	9.5	7.4	3	7.5	0.0	1951	23.8	22.10.1989	-5.9	31.10.1966
Cottbus	70	1014.6	stark bew.	SW	4	7.7	7.0	14.6	8.9	5.6	3	6.0	0.0	1951	24.3	22.10.1989	-5.7	31.10.1966
Görlitz	238	1014.6	leicht bew.	SE	2	7.2	6.6	12.6	8.5	5.8	2	5.0	0.0	1951	21.3	22.10.1989	-5.6	30.10.1991
Aachen	205	1013.0	Regen	W	18	14.0	13.4	13.3	12.0	10.5	10		9	1891	24.6	24.10.1971	-5.7	27.10.1950
Nuerbg.-Barw.	486	1013.5	bedeckt	W	18	11.0	11.0	11.6	10.0	8.9	8		10					
Köln-Bonn/Flugh.	100	1012.7	Regen	WSW	8	12.6	12.2	14.0	11.8	10.6	10		21	1957	22.7	21.10.1989	-5.9	30.10.1983
Bendorf	129	1013.4	Regen	SSE	5	12.2	12.2	13.1	11.8	10.6	10		16	1951	23.4	31.10.1968	-1.6	30.10.1991
Bad Marienberg	555	1013.4	Regen	W	9	9.8	9.6	10.4	9.3	8.0	8		29	1963	19.3	21.10.1969	-2.7	30.10.1991
Gießen	195	1013.7	Sprühregen	SSE	8	10.6	10.2	12.7	11.0	10.2	10		9	1939	22.1	23.10.1989	-5.8	31.10.1950
Bad Hersfeld	272	1013.6	Regen	S	13	9.7	9.7	12.0	10.0	9.5	9		13	1949	22.9	23.10.1989	-5.3	31.10.1991
Wasserkuppe	925	-	Regen	SW	22	6.7	6.7	8.1	6.7	6.1	6		33	1936	19.2	22.10.1977	-8.5	26.10.1947
Meiningen	948	1014.3	Regen	S	9	8.8	8.3	11.0	8.8	8.6	8		9	1979	19.4	27.10.1989	-6.4	30.10.1985
Schmücke	953	-	Regen	SW	21	6.0	5.9	6.2	6.0	6.0	6		24	1947	18.3	27.10.1989	-8.1	30.10.1950
Erfurt/Flugh.	322	1013.7	Sprühregen	SW	15	9.5	8.9	9.6	8.5									