

Stereographische Projektion 1 : 60 000 000 60°N

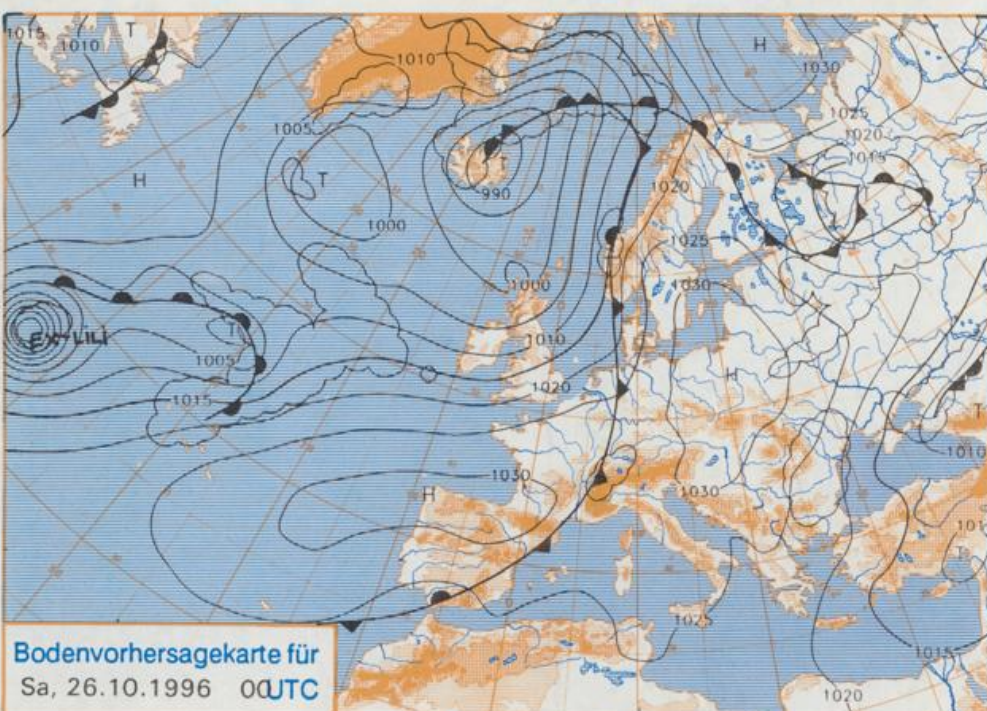
Deutschland-Vorhersage für Freitag, den 25.10.96

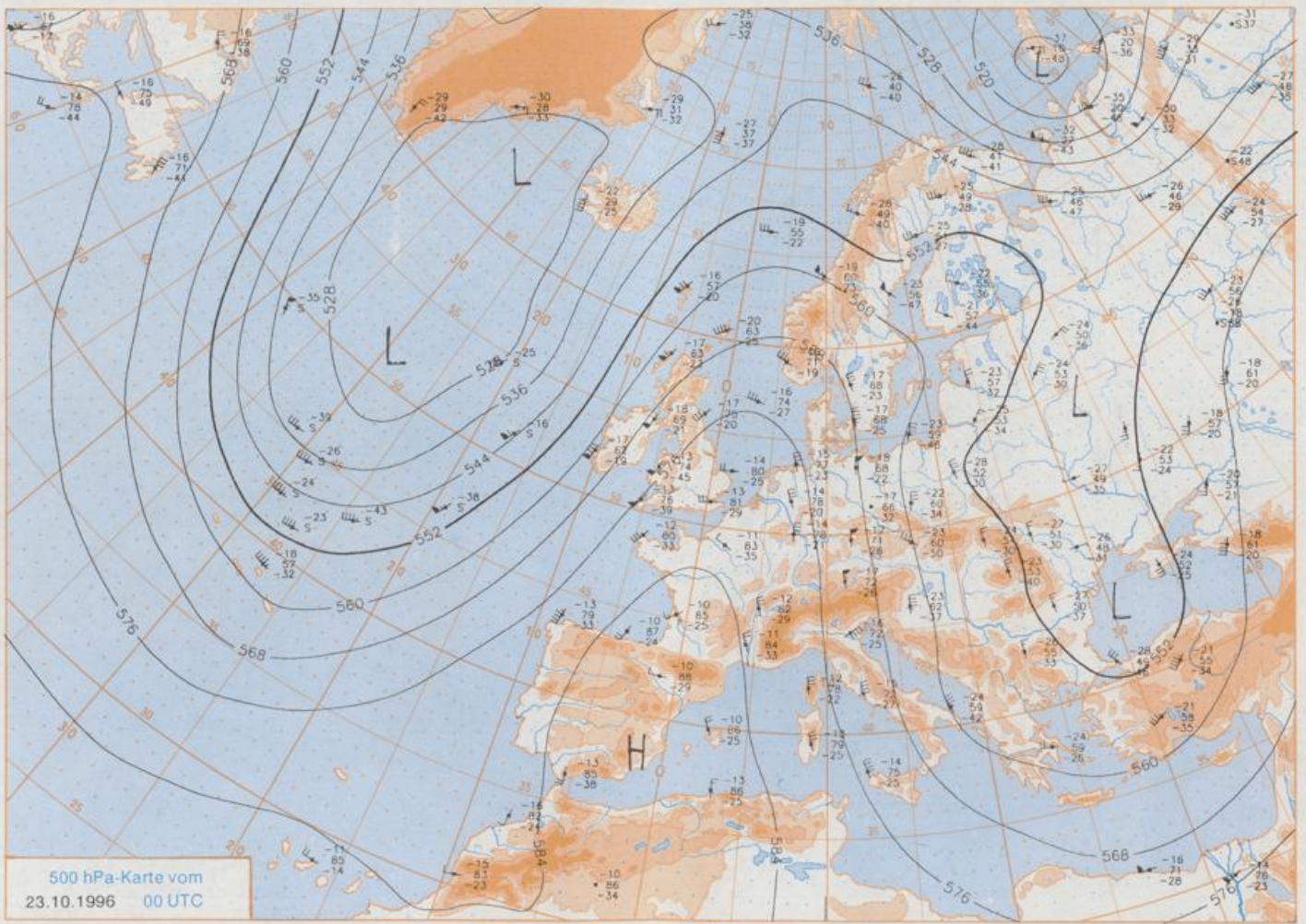
Das Wetter in Deutschland wird zunächst noch von einem kräftigen Hoch mit Schwerpunkt über dem Baltikum bestimmt. Im weiteren Verlauf greift die Kaltfront des nordostatlantischen Tiefs auf den Westen Deutschlands über. Sie schwächt sich bei ihrer Ostverlagerung ab.

Zunächst scheint am Freitag nach Auflösung von teilweise zähem Nebel oder Hochnebel die Sonne. Im Laufe der zweiten Tageshälfte zieht im äußersten Westen Bewölkung auf. Nach Frühtemperaturen von 2 bis 6°C und gebietsweise leichtem Frost werden je nach Nebelauflösung Tageshöchstwerte zwischen 9 und 17°C erreicht. Es weht ein schwacher, im Tagesverlauf im Westen teilweise auffrischerender Wind aus Südost bis Süd.

Weitere Aussichten für Samstag, den 26.10.96

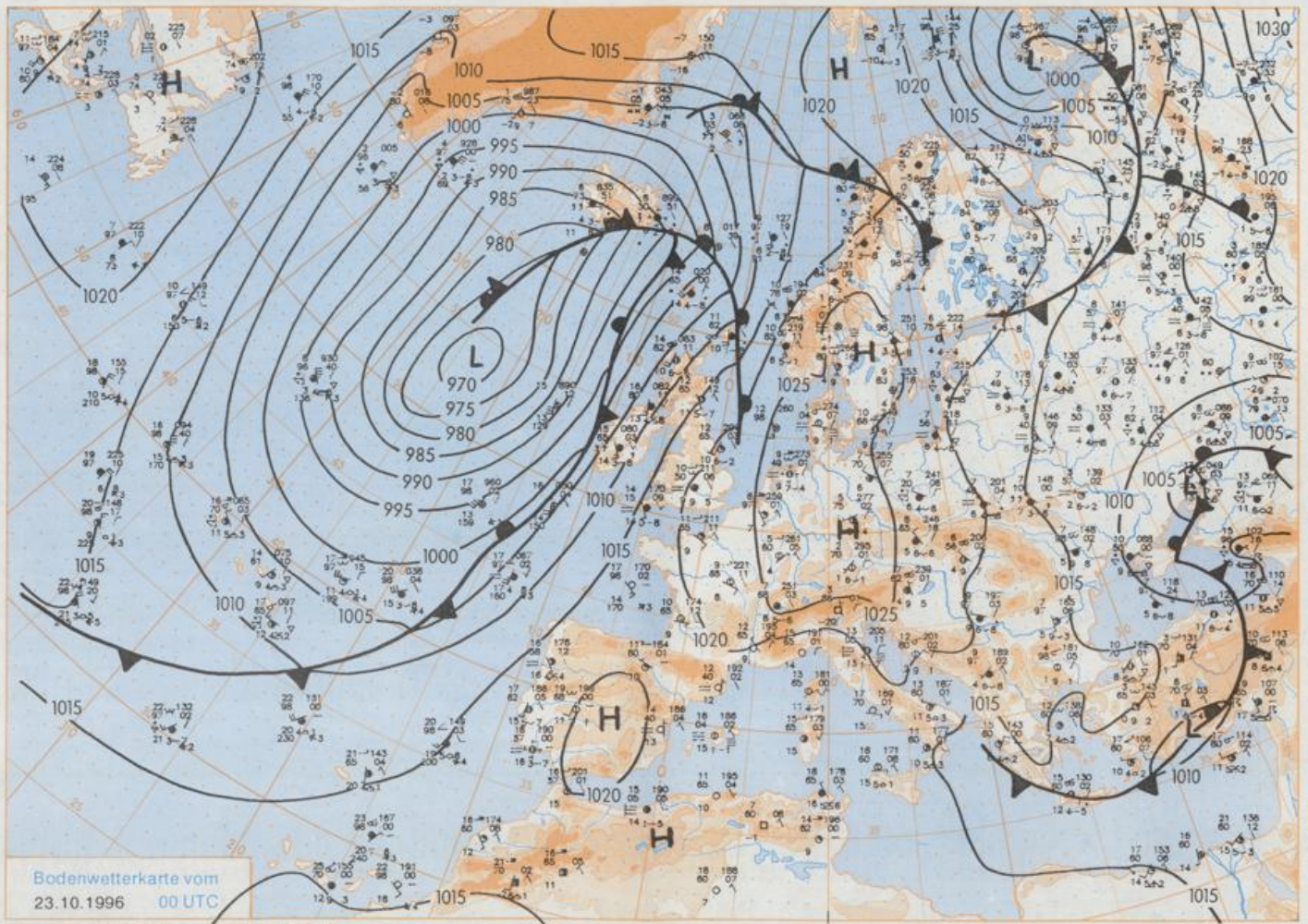
Im Osten heiter bis wolkig und trocken, im Westen zunächst stark bewölkt und etwas Regen, im Tagesverlauf sich auflockernde Bewölkung und niederschlagsfrei. Wenig Temperaturänderung.





500 hPa-Karte vom
23.10.1996 00 UTC

Stereographische Projektion 1 : 30 000 000 60°N



Bodenwetterkarte vom
23.10.1996 00 UTC

Stereographische Projektion 1 : 30 000 000 60°N

Wettermeldungen von Mittwoch, dem 23. Oktober 1996 06 UTC

Station	Bar.-höhe (hPa)	Luftdr. red.NN (hPa)	Wetter	Wind km/h	Deutschland					Sonne Vord. Std.	RR 24h mm	Schnee höhe cm	Extremwerte der Lufttemperatur in der Dekade vom 21.10. bis 31.10.					
					Luft 2 m	Tau-punkt	Max	Mittel	Min				Nacht 2 m	5 cm	Tmax Datum	Tmin Datum		
																	Temperat. (Grad C)	
Helgoland	8	1027.9	leicht bew.	S	13	12.0	8.5	13.8	12.3	11.6	6	7.5	1952	17.6	22.10.1989	2.2	29.10.1979	
List / Sylt	29	1028.1	leicht bew.	SSE	17	8.6	7.3	13.4	10.7	7.8	2	6.6	1937	17.4	22.10.1989	-1.2	31.10.1950	
Leck	17	1028.6	leicht bew.	E	8	0.2	0.1	13.7	6.8	0.1	-3	7.0	1974	19.5	22.10.1977	-4.6	23.10.1992	
Husum	37	1028.5	leicht bew.	ESE	9	4.0	3.3	13.3	8.8	1.8	-1	6.5						
Schleswig	48	1029.1	leicht bew.	ESE	4	2.5	2.3	14.0	8.0	2.2	-0	5.0	0.0	1947	18.9	22.10.1989	-3.1	25.10.1951
Kiel	31	1029.0	Nebel	W	5	1.8	1.2	13.5	8.1	1.2	-1	5.1	1940	19.5	23.10.1943	-2.8	31.10.1993	
Westermarckd.	9	1028.7	wolkig	N	8	9.0	8.0	12.2	11.1	8.9	7	6.4	0.0					
Arkone	42	1027.8	leicht bew.	NE	4	8.2	7.0	12.0	10.3	8.1	5	3.6	0.0	1951	18.3	22.10.1989	-1.3	31.10.1992
Norderney	16	1027.7	leicht bew.	SSE	9	7.5	6.5	13.8	11.4	7.5	7	3.6	1947	19.5	22.10.1977	-1.5	31.10.1950	
Bremenhaven	11	1028.3	Nebel	ESE	8	4.6	4.6	13.1	10.7	4.5	3	8.2	1949	20.2	22.10.1989	-2.1	31.10.1950	
Cuxhaven	12	1028.6	leicht bew.	S	9	6.3	5.6	13.4	11.1	6.3	3	7.8	1946	19.6	22.10.1989	-2.4	31.10.1950	
Hamburg/Flugh.	15	1028.8	Nebel	NW	4	1.8	1.6	13.9	8.2	0.7	-1	5.4	1989	20.2	22.10.1989	-5.9	28.10.1940	
Lübeck	15	1028.8	Nebel	S	2	-0.1	-0.4	14.2	8.0	0.1	-2	5.9	1890	20.4	28.10.1923	-7.5	29.10.1922	
Boltenhagen	17	1028.4	Nebel	W	9	5.8	5.3	12.3	9.6	5.5	4	5.5	0.8	1951	19.7	21.10.1967	-3.4	31.10.1966
Schwerin	68	1028.6	Nebel	WNW	5	4.8	4.2	13.2	9.6	4.1	0	3.0	0.0	1946	20.1	22.10.1989	-3.7	25.10.1946
Warnemünde	10	1027.7	wolkig	N	13	9.2	7.4	12.4	11.3	9.1	8	3.2	0.0	1951	20.0	22.10.1989	-1.3	26.10.1979
Teterow	50	1028.1	Nebel	WSW	5	3.1	3.1	12.6	9.2	3.1	1	1.2	0.0	1947	21.3	26.10.1949	-4.1	31.10.1966
Barth	7	1027.7	Nebel	W	2	4.2	3.4	12.0	8.9	3.9	1	0.5	1967	22.0	22.10.1977	-3.9	26.10.1979	
Greifswald	6	1027.7	wolkig	WSW	8	4.3	3.7	11.8	9.3	4.3	1	0.4	0.2	1951	20.2	22.10.1989	-4.6	31.10.1992
Ueckermünde	7	1028.0	Nebel	SSW	5	5.0	4.3	11.7	9.3	4.9	3	0.5	0.0	1951	20.4	22.10.1989	-5.4	31.10.1966
Emden	12	1027.5	leicht bew.	SE	5	6.4	6.3	14.3	10.7	6.2	5	4.0	1947	19.4	22.10.1989	-2.5	27.10.1964	
Oldenburg	20	1028.0	Nebel	E	2	3.6	3.4	14.1	8.4	3.4	2	6.4	1947	22.0	22.10.1989	-4.9	27.10.1950	
Bremen/Flugh.	5	1028.9	Nebel	SE	5	5.4	5.0	14.2	7.9	3.6	2	6.3	1890	22.0	22.10.1977	-5.5	28.10.1940	
Soltau	78	1029.1	leicht bew.	SSE	2	-0.4	-0.8	13.7	6.7	-0.7	-2	5.5	1947	22.3	22.10.1977	-4.9	27.10.1950	
Boizenburg	46	1029.1	wolkig	NW	5	3.3	3.1	12.8	8.1	3.3	1	6.1	1951	21.3	22.10.1989	-3.7	31.10.1966	
Lüchow	18	1029.0	Nebel	SSE	2	0.5	0.5	13.6	8.7	0.4	-1	4.8	1955	21.9	22.10.1977	-4.3	31.10.1966	
Seehausen/Aitm.	23	1029.2	Nebel	W	9	2.0	1.4	14.0	8.5	1.3	-1	2.5	0.0					
Marnitz	85	1028.7	Nebel	still	4.9	4.0	13.1	9.0	4.3	-1	2.6	0.0	1951	20.6	22.10.1989	-5.8	31.10.1966	
Neuruppin	39	1028.3	Nebel	still	2.0	1.9	12.4	8.3	2.0	-1	1.1	0.3	1958	21.0	22.10.1989	-3.5	24.10.1983	
Neubrandenburg	80	1028.4	Nebel	WSW	8	3.5	3.5	11.2	8.5	3.5	3	0.5	0.2					
Angermünde	55	1027.5	Nebel	W	11	5.6	5.5	12.0	9.2	4.7	2	0.3	0.4	1951	21.3	22.10.1989	-5.4	31.10.1966
Lingen	26	1027.8	Nebel	S	4	5.2	4.9	14.1	10.1	5.2	4	2.9	1951	21.8	22.10.1989	-2.8	31.10.1966	
Münst.-Osn./Flugh.	53	1027.9	leicht bew.	ESE	2	4.8	4.1	12.3	8.2	3.7	1	2.4						
Osnabrück	97	1028.1	Nebel	E	5	3.4	3.3	13.0	8.8	2.9	1	3.4	1952	22.3	22.10.1977	-3.3	30.10.1983	
Diepholz	43	1028.7	Nebel	E	2	2.0	2.0	13.6	8.7	2.0	2	5.6	1952	22.3	21.10.1967	-4.0	31.10.1966	
Bad Salzungen	139	1028.7	leicht bew.	NNE	5	4.6	4.1	13.3	9.2	3.2	2	5.1	1935	22.7	22.10.1989	-4.5	23.10.1935	
Hannover/Flugh.	59	1028.6	bedeckt	NE	5	4.9	4.2	13.5	8.8	1.9	0	6.0	1936	22.7	22.10.1977	-7.9	31.10.1949	
Braunschweig	88	1029.1	still	6.2	6.0	13.1	9.4	4.2	0	6.9			1891	23.5	22.10.1977	-6.9	21.10.1908	
Gardelegen	48	1029.0	Nebel	SW	5	0.1	0.0	13.6	7.0	0.1	-1	3.9	1947	22.9	22.10.1989	-6.9	31.10.1949	
Magdeburg	85	1028.9	leicht bew.	WSW	2	2.1	1.6	14.2	8.0	2.1	-1	5.6	1947	23.4	22.10.1989	-6.4	26.10.1947	
Potsdam	100	1028.8	Nebel	WNW	9	4.1	3.9	11.3	8.1	3.6	0	0.1	0.0	1893	23.3	26.10.1949	-9.0	29.10.1915
Berlin-Temp.	49	1028.5	Nebel	NNW	2	3.5	2.7	12.2	9.2	3.5	-1	0.0	1876	22.9	26.10.1949	-9.6	29.10.1915	
Lindenberg	104	1028.0	Nebel	WNW	8	4.7	3.9	10.9	8.2	3.9	2	0.0	1947	22.8	26.10.1949	-5.4	31.10.1988	
Manschnow	16	1027.2	Nebel	NNW	5	4.4	4.1	10.8	8.2	3.0	0	0.2						
Düsseldorf/Flugh.	41	1027.1	leicht bew.	ESE	8	5.0	4.3	13.5	9.2	3.8	1	2.7	1969	22.7	22.10.1989	-4.0	30.10.1983	
Bocholt	24	1026.8	leicht bew.	E	8	5.6	5.5	12.9	8.2	5.5	2	3.2	1947	21.9	22.10.1989	-4.6	30.10.1983	
Essen	161	1027.3	leicht bew.	ESE	13	6.9	4.7	13.2	9.2	6.5	3	2.3	1935	21.6	22.10.1989	-2.8	30.10.1940	
Luedenscheid	392	1028.5	Nebel	E	4	1.3	0.9	11.7	7.3	1.0	-0	3.2						
Kehler Asten	859	-	leicht bew.	ESE	15	2.3	1.6	8.7	4.7	2.3	-2	4.2	1955	17.7	22.10.1969	-7.8	31.10.1966	
Bad Lippspringe	158	1028.3	leicht bew.	ESE	5	5.8	5.4	11.7	8.0	3.2	1	3.2	0.0	1951	21.7	24.10.1971	-3.0	30.10.1983
Kessel	233	1029.1	Nebel	still	2.2	2.2	12.8	7.9	1.6	-1	6.8	1951	20.3	22.10.1989	-3.4	31.10.1991		
Göttingen	171	1029.5	Nebel	ENE	2	2.6	2.5	12.5	7.7	1.7	-1	2.7	1947	22.9	23.10.1989	-7.7	31.10.1949	
Leinefelde	356	1029.4	Nebel	NNE	4	0.9	0.4	11.9	7.7	0.3	-2	3.8	0.0	1957	21.6	22.10.1977	-4.8	27.10.1985
Braunlage	610	1029.7	leicht bew.	NNW	5	1.4	0.9	10.1	6.4	1.0	-2	4.7	1936	20.8	22.10.1977	-7.4	28.10.1985	
Brocken	1153	-	leicht bew.	NNE	24	1.3	0.6	3.8	2.6	1.2	-0	3.1	1951	17.7	26.10.1975	-10.3	31.10.1956	
Artern	166	1029.8	Nebel	still	1.5	1.5	14.1	8.8	1.5	-1	5.4	1954	23.3	22.10.1989	-5.9	31.10.1991		
Leipzig/Flugh.	149	1029.0	Nebel	S	4	4.9	4.3	12.1	9.1	4.0	2	0.8	1951	24.1	23.10.1989	-4.8	30.10.1991	
Wittenberg	106	1028.9	Nebel	still	0.7	0.0	11.0	7.7	0.7	-1	0.1	0.0	1951	22.8	23.10.1989	-3.5	31.10.1988	
Oschatz	152	1029.2	Nebel	SSW	5	3.4	3.0	10.6	8.8	3.2	-1	0.1	0.5	1917	25.3	22.10.1989	-6.9	30.10.1920
Dresden/Flugh.	232	1029.0	wolkig	NW	4	4.7	4.1	9.5	8.1	4.7	-1	4.6	1951	23.8	22.10.1989	-5.9	31.10.1966	
Doberlug-Kir.	100	1029.2	Nebel	NE	2	1.5	0.8	10.7	7.9	1.2	-2	0.0	1951	24.3	22.10.1989	-5.7	31.10.1966	
Cottbus	70	1028.3	stark bew.	WSW	4	4.8	4.1	11.2	9.2	4.5	2	5.0	1951	24.3	22.10.1989	-5.7	31.10.1966	
Görlitz	238	1027.4	stark bew.	WNW	15	6.1	5.6	8.9	8.5	6.1	6	6.0	1951	21.3	22.10.1989	-5.6	30.10.1991	
Aachen	205	1026.1	leicht bew.	ENE	4	5.5	3.8	13.9	9.2	5.5	3	4.1	1891	24.6	24.10.1971	-5.7	27.10.1950	
Nuerbg.-Barw.	488	1026.7	leicht bew.	SE	8	5.3	2.2	12.1	7.7	3.6	1	5.3						
Köln-Bonn/Flugh.	100	1027.4	leicht bew.	SE	9	4.8	3.8	14.1	8.4	4.0	2	1.8	1957	22.7	21.10.1989	-5.9	30.10.1983	
Bendorf	129	1028.0	Nebel	SE	2	4.4	4.4	15.6	8.7	3.6	2	5.4	1951	23.4	31.10.1968	-1.6	30.10.1991	
Bad Marienberg	555	1028.5	leicht bew.	ESE	11													