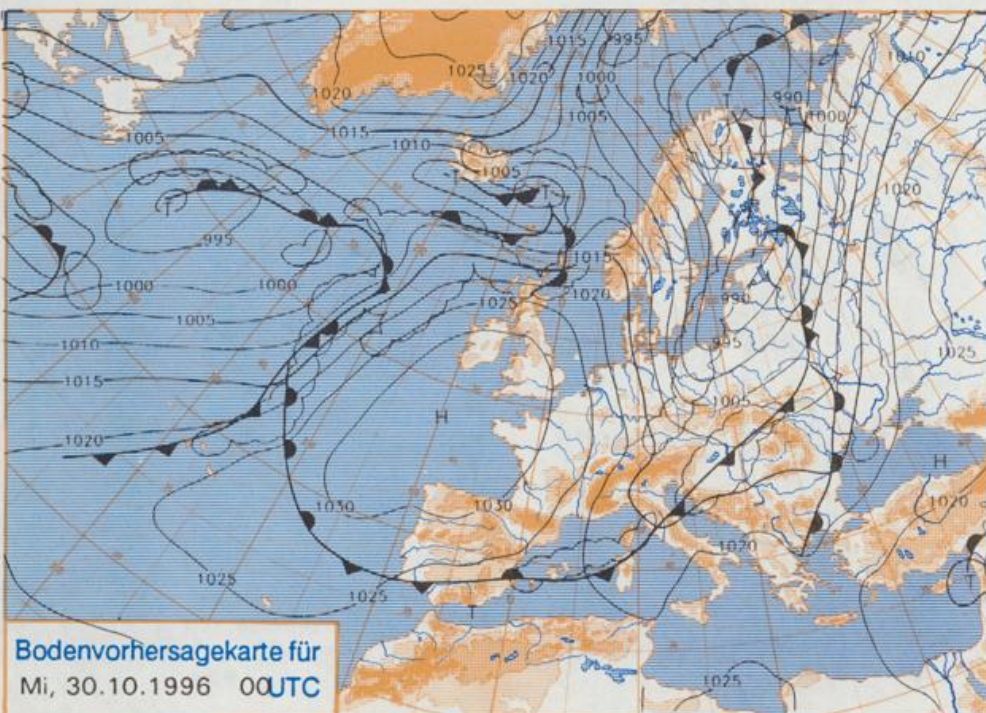


Stereographische Projektion 1 : 60 000 000 60°N



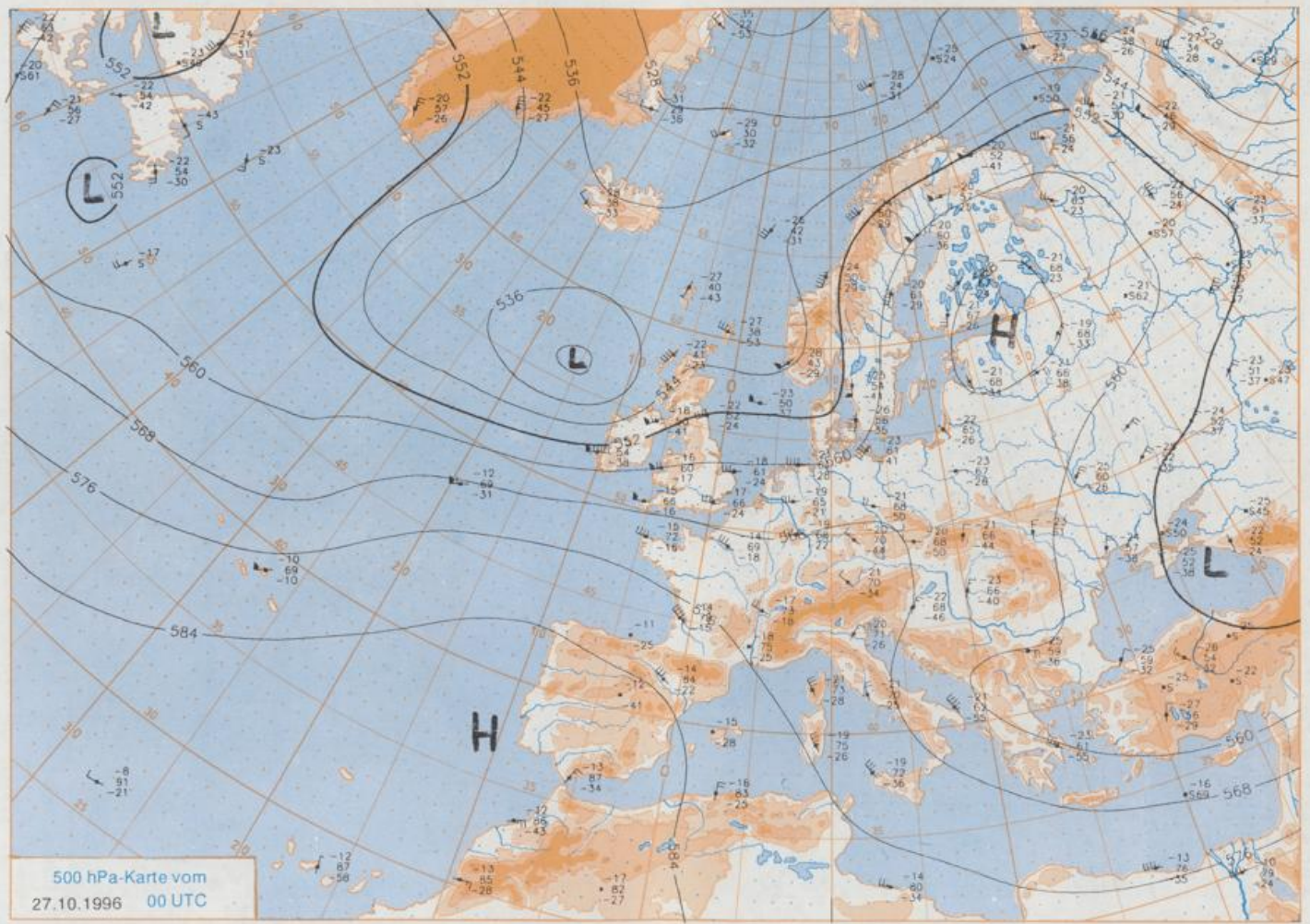
Deutschland-Vorhersage für Dienstag, den 29.10.96

Auf der Rückseite des über der Nordsee angelangten, aus dem ehemaligen Hurrikan LILI hervorgegangenen Sturmtiefs strömt im Tagesverlauf hochreichende Kaltluft in das Vorhersagegebiet.

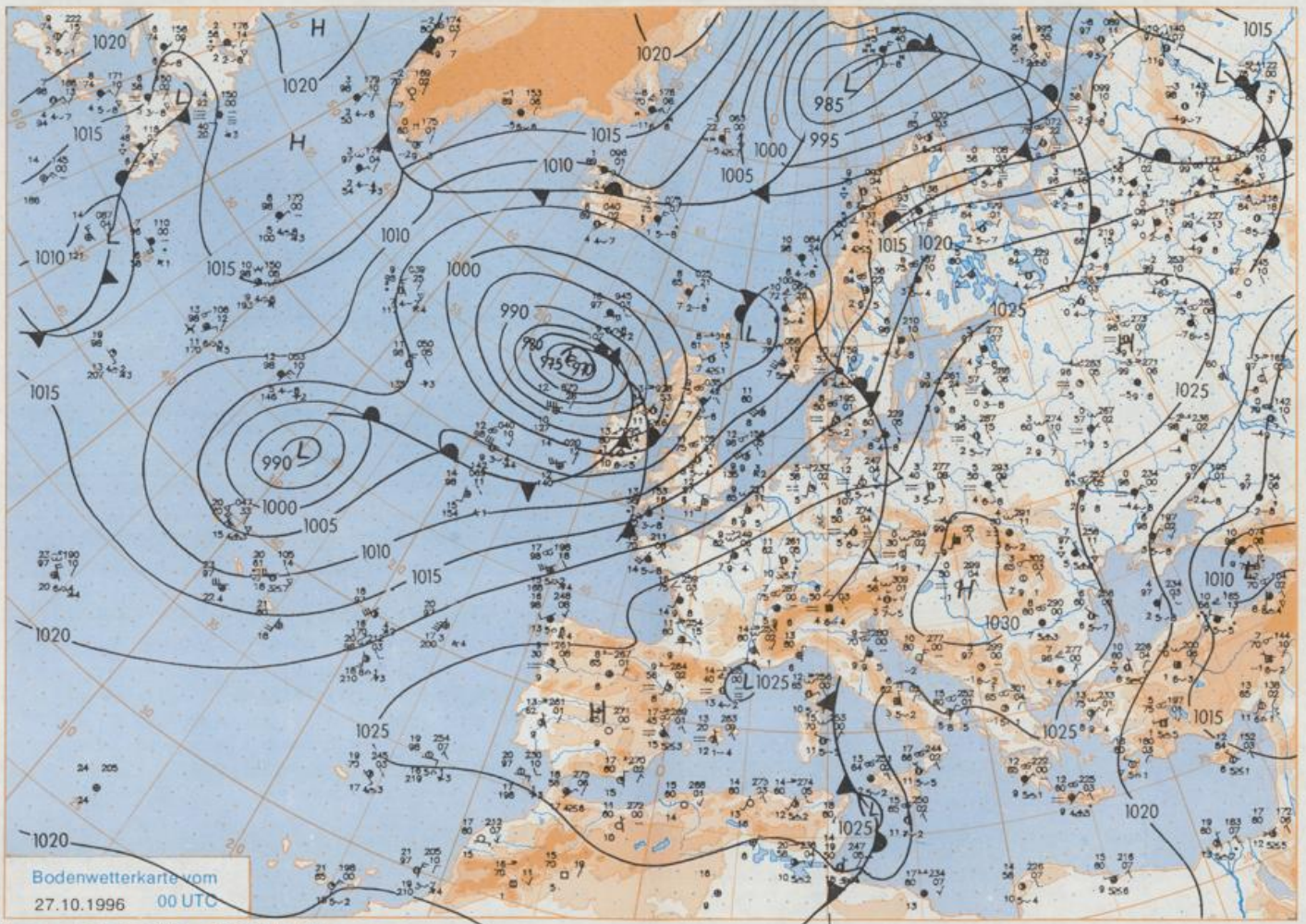
Dabei ist es im Osten anfangs stark bewölkt und regnet dort noch etwas. Später ist es hier wie bereits in den anderen Landesteilen wechselnd bewölkt und gibt besonders im Norden wiederholt Schauer, im Küstengebiet auch kurze Gewitter. Nach Frühtemperaturen um 10°C wird es am Tag nur wenig wärmer. Es weht ein frischer bis starker, im Norden stürmischer Wind mit zum Teil orkanartigen Böen in Schauer- und Gewitternähe, anfangs aus Südwest bis West, der im Tagesverlauf von Norden her auf Nordwest bis Nord dreht.

Weitere Aussichten für Mittwoch, den 30.10.96

Wechselnd wolkelig und besonders im Norden und Nordosten noch einzelne Schauer. Temperaturrückgang. Im Tagesverlauf vorübergehend abflauernder Wind.



Stereographische Projektion 1 : 30 000 000 60°N



Stereographische Projektion 1 : 30 000 000 60°N

Wettermeldungen von Sonntag, dem 27. Oktober 1996 06 UTC

Station	Bar.- höhe (m)	Luftdr. red.NN (hPa)	Wetter	Wind km/h	Deutschland Temperaturen (Grad C)					Sonne Std.	RR 24h mm	Schnee höhe cm	Extremwerte der Lufttemperatur in der Dekade vom 21. 10. bis 31. 10.					
					Luft 2 m	Tau- punkt	Max	Mittel Vortag	Min 2 m				Nacht 5 cm	in seit	Tmax Datum	Tmin Datum		
Heigoland	8	1018.0	wolkig	SSW	37	10.0	8.5	12.9	11.6	10.0	9	2.8		1952	17.6	22.10.1989	-2.2	29.10.1979
List / Sylt	29	1017.3	leicht bew.	S	24	9.4	8.5	11.9	9.5	9.2	7	1.1	0.2	1937	17.4	22.10.1989	-1.2	31.10.1950
Leck	17	1019.2	stark bew.	S	22	7.6	7.2	12.5	9.4	6.4	4	0.1	0.4	1974	19.5	22.10.1977	-4.6	23.10.1992
Husum	37	1019.5	stark bew.	SSE	15	5.5	5.1	13.8	8.3	5.3	4	1.0	0.2					
Schleswig	48	1020.2	leicht bew.	S	13	5.3	5.1	12.8	8.7	5.3	4	0.7	0.4	1947	18.9	22.10.1989	-3.1	25.10.1951
Kiel	31	1020.4	leicht bew.	SSW	8	6.8	5.7	13.3	9.0	6.4	6	1.7	2	1940	19.5	23.10.1943	-2.8	31.10.1993
Westermarckd.	9	1021.0	wolkenlos	S	13	6.1	5.7	9.1	7.6	6.0	5		2					
Arkona	42	1022.4	Nebel	SW	22	5.2	4.5	9.3	7.5	4.9	5	6.5	0.6	1951	18.3	22.10.1989	-1.3	31.10.1992
Norderney	18	1018.3	stark bew.	S	18	7.1	6.0	12.7	10.0	7.0	8	3.0	2	1947	19.5	22.10.1977	-1.5	31.10.1950
Bremerhaven	11	1020.6	leicht bew.	S	18	6.8	5.4	14.0	9.9	6.5	5	2.2		1949	20.2	22.10.1989	-2.1	31.10.1950
Cuxhaven	12	1020.1	leicht bew.	SSW	17	6.8	6.0	14.0	9.8	6.0	4	2.8	0.1	1946	19.6	22.10.1989	-2.4	31.10.1950
Hamburg/Flugh.	15	1021.4	leicht bew.	SSE	11	5.3	5.1	14.4	8.8	4.1	1	2.3	0.3	1891	20.2	22.10.1989	-5.9	28.10.1940
Lübeck	15	1021.7	Nebel	SSE	9	4.1	3.9	10.1	6.4	2.4	-1	0.8	0.8	1890	20.4	28.10.1923	-7.5	29.10.1922
Boltenhagen	17	1021.7	Nebel	SSW	18	4.8	4.6	8.1	6.3	3.9	3		2	1951	19.7	21.10.1967	-3.4	31.10.1966
Schwerin	68	1022.3	Nebel	S	9	4.1	3.7	7.1	5.8	4.1	2		2	1946	20.1	22.10.1989	-3.7	25.10.1946
Warnemünde	10	1021.8	Nebel	S	11	5.7	5.0	7.0	6.1	5.2	4		2	1951	20.0	22.10.1989	-1.3	26.10.1979
Teterow	50	1022.8	Nebel	S	18	5.8	5.8	7.5	5.2	5.2	2	2.7	0.7	1947	21.3	26.10.1949	-4.1	31.10.1966
Barth	7	1022.2	Nebel	S	2	4.9	4.3	8.8	6.0	4.0	4	4.7	2	1967	22.0	22.10.1977	-3.9	26.10.1979
Greifswald	6	1022.9	Nebel	SSW	11	5.4	4.9	9.7	6.7	4.9	2	5.6	0.6	1951	20.2	22.10.1989	-4.6	31.10.1992
Ueckermünde	7	1024.2	Sprühregen	S	9	4.3	3.6	11.2	6.5	4.2	1	6.4	0.1	1951	20.4	22.10.1989	-5.4	31.10.1966
Emden	12	1018.9	leicht bew.	S	28	6.6	6.4	12.9	10.0	6.5	6	3.6		1947	19.4	22.10.1989	-2.5	27.10.1964
Oldenburg	20	1020.4	leicht bew.	S	11	7.6	6.6	13.9	10.1	6.7	4	3.7	0.0					
Bremen/Flugh.	5	1021.3	stark bew.	S	15	6.3	5.6	15.4	9.6	4.8	1	3.0		1890	22.0	22.10.1977	-5.5	28.10.1940
Soitau	78	1022.7	wolkenlos	SSE	8	2.7	2.3	15.3	9.3	2.3	1	1.9	0.1	1947	22.3	22.10.1977	-4.9	27.10.1950
Boizenburg	46	1022.6	Nebel	S	13	3.1	3.1	9.3	7.7	2.5	1	0.9	0.8	1951	21.3	22.10.1989	-3.7	31.10.1966
Lüchow	18	1022.9	Nebel	S	8	3.1	2.9	10.3	8.1	1.1	-0	1.6	1	1955	21.9	22.10.1977	-4.3	31.10.1966
Seehausen/Altm.	23	1023.9	Nebel	SSE	4	1.7	1.4	8.5	7.3	0.6	-1		0.2					
Marnitz	85	1023.0	wolkenlos	SSW	8	5.4	4.6	6.9	6.6	4.3	1		0.2	1951	20.6	22.10.1989	-5.8	31.10.1966
Neuruppin	39	1024.1	Nebel	SSE	8	5.5	5.3	9.3	5.6	5.5	2	1.0	0.0	1958	21.0	22.10.1989	-3.5	24.10.1983
Neubrandenburg	80	1023.9	Nebel	SSW	13	6.1	6.1	9.8	6.7	5.8	4	4.5	0.3					
Angermünde	55	1024.0	Nebel	SSW	5	6.4	6.3	10.4	6.4	4.8	2	6.4	0.0	1951	21.3	22.10.1989	-5.4	31.10.1956
Lingen	26	1021.0	leicht bew.	S	11	7.2	5.8	13.4	10.0	6.6	5	3.5	0.1	1951	21.8	22.10.1989	-2.8	31.10.1966
Münst.-Osn./Flugh.	53	1022.0	leicht bew.	SSE	5	5.9	4.7	14.2	10.3	5.2	2	3.7	0.0					
Osnabrück	97	1021.6	leicht bew.	S	13	7.9	5.7	15.4	11.0	7.7	6	2.9	0.0	1952	22.3	22.10.1977	-3.3	30.10.1983
Diepholz	43	1021.7	leicht bew.	S	11	4.3	4.3	14.9	9.3	3.2	0	3.3		1952	22.3	21.10.1967	-4.0	31.10.1966
Bad Salzungen	139	1022.7	leicht bew.	W	4	6.5	4.8	15.7	10.0	6.4	3	2.8	0.1	1935	22.7	22.10.1989	-4.5	23.10.1935
Hannover/Flugh.	59	1022.5	leicht bew.	S	11	6.2	4.7	15.9	10.9	5.3	1	3.7	0.4	1936	22.7	22.10.1977	-7.9	31.10.1949
Braunschweig	88	1023.6	leicht bew.	S	11	6.0	5.0	14.7	10.0	6.0	3	5.0	0.8	1891	23.5	22.10.1977	-6.9	21.10.1908
Gardelegen	48	1023.6	wolkenlos	S	4	1.4	1.3	12.0	8.6	0.5	-1	1.6	0.1	1947	22.9	22.10.1989	-6.9	31.10.1949
Magdeburg	85	1024.3	leicht bew.	S	5	2.7	2.2	13.4	8.8	2.6	-1	2.1	0.0	1947	23.4	22.10.1989	-6.4	26.10.1947
Potsdam	100	1024.9	leicht bew.	SSW	17	4.9	4.8	9.3	5.4	4.9	1	2.0	0.0	1893	23.3	26.10.1949	-9.0	29.10.1915
Berlin-Temp.	49	1024.9	Nebel	S	5	4.3	3.7	11.4	7.6	3.8	-1	5.6	0.0	1876	22.9	26.10.1949	-9.6	29.10.1915
Lindenberg	104	1024.9	Nebel	SW	5	5.6	4.8	12.7	7.7	5.1	3	7.0	0.0	1947	22.8	26.10.1949	-5.4	31.10.1988
Manschnow	16	1024.1	Nebel	SW	8	7.0	6.8	11.4	6.4	3.2	1	X						
Düsseldorf/Flugh.	41	1022.4	leicht bew.	SSE	17	8.0	6.6	14.6	10.8	7.0	4	3.0	0.1	1969	22.7	22.10.1989	-4.0	30.10.1983
Bocholt	24	1020.8	leicht bew.	S	9	6.7	5.8	14.2	10.0	5.9	2	4.2	0.0	1947	21.9	22.10.1989	-4.6	30.10.1983
Essen	161	1022.5	leicht bew.	S	18	7.6	6.4	13.0	10.6	7.4	6	3.2	1	1935	21.6	22.10.1989	-2.8	30.10.1940
Luedenscheid	392	1022.4	wolkig	SSW	5	7.6	6.9	12.6	8.8	4.4	2	3.8	0.1					
Kahler Asten	859	-	Regen	S	18	4.9	4.9	10.1	5.6	2.8	-1	2.5	0.6	1955	17.7	22.10.1989	-7.8	31.10.1956
Bad Lippspringe	158	1022.6	wolkig	SE	9	7.3	5.2	15.4	9.8	6.0	2	4.3	0.1	1951	21.7	24.10.1971	-3.0	30.10.1983
Kassel	233	1023.9	stark bew.	S	9	5.5	5.3	14.1	9.2	4.1	2	2.9	0.1	1951	20.3	22.10.1989	-3.4	31.10.1991
Göttingen	171	1024.3	stark bew.	ESE	5	4.5	4.2	15.0	9.9	3.7	1	3.2	0.0	1947	22.9	23.10.1989	-7.7	31.10.1949
Leinefelde	356	1024.6	stark bew.	SSE	2	5.0	4.3	13.5	9.8	4.9	1	2.8	0.0	1957	21.6	22.10.1977	-4.8	27.10.1985
Braunlage	610	1025.1	Nebel	still	1.7	1.7	9.4	6.8	1.8	-2	0.4	0.3		1936	20.8	22.10.1977	-7.4	28.10.1985
Brocken	1153	-	in Wolken	SSW	42	2.5	2.3	7.3	4.8	2.4	1	1.5	1	1951	17.7	26.10.1975	-10.3	31.10.1956
Artern	166	1025.3	Nebel	still	3.5	3.5	14.2	9.2	3.5	1	3.5	0.0		1954	23.3	22.10.1989	-5.9	31.10.1991
Leipzig/Flugh.	149	1025.0	wolkig	SSE	9	4.2	3.7	11.6	7.8	3.9	2	0.5		1951	24.1	23.10.1989	-4.8	30.10.1991
Wittenberg	106	1024.9	Nebel	still	3.2	2.6	9.7	6.1	2.9	1				1951	22.8	23.10.1989	-3.5	31.10.1988
Oschatz	152	1025.6	stark bew.	SW	4	6.3	5.3	11.5	6.5	6.2	1	4.0	0.0					
Dresden/Flugh.	232	1026.1	wolkig	SSE	13	3.9	3.2	12.2	7.0	3.2	3	5.6	0.0	1917	25.3	22.10.1989	-6.9	30.10.1920
Doberlug-Kir.	100	1025.8	Nebel	S	5	3.4	2.5	12.4	7.2	3.4	0	4.7	0.0	1951	23.8	22.10.1989	-5.9	31.10.1966
Cottbus	70	1025.2	wolkig	SW	5	6.1	5.3	14.0	8.4	5.8	2	8.0		1951	24.3	22.10.1989	-5.7	31.10.1966
Görlitz	238	1025.8	wolkig	WSW	11	5.8	3.8	11.7	8.3	4.9	3	8.7	0.0	1951	21.3	22.10.1989	-5.6	30.10.1991
Aachen	205	1022.2	leicht bew.	S	9	8.4	5.7	14.0	10.7	8.0	4	3.6	0.0	1891	24.6	24.10.1971	-5.7	27.10.1950
Nuerbg.-Barw.	486	1023.4	leicht bew.	WSW	17	7.1	6.2	11.3	8.1	6.3	4	3.6	0.3					
Köln-Bonn/Flugh.	100	1022.8	stark bew.	SE	11	7.7	7.0	15.2	9.9	4.7	2	3.7	0.1	1951	23.4	31.10.1968	-1.6	30.10.1991
Bendorf	129	1023.6	stark bew.	SE	4	7.1	7.1	14.9	10.2	6.7	6	4.7	0.0	1957	22.7	21.10.1989	-5.9	30.10.1983
Bad Marienberg	555	1024.0	Nebel	SW	11	6.9	6.9	11.5	7.3	5.0	1	4.0	0.1	1963	19.3	21.10.1969	-2.7	30.10.1991
Gießen	195	1024.6	Nebel	NW	4	6.2	6.0	15.9	9.6	4.2	3	3.4		1939	22.1	23.10.1989	-5.8	31.10.1950
Bad Hersfeld	272	1025.4	stark bew.	NNE	2	4.0	3.9	14.3	8.8	2.7	2	2.7	0.0	1949	22.9	23.10.1989	-5.3	31.10.1991
Wasserkuppe	925	-	in Wolken	SSW	22	5.2	5.2	9.4	6.7	3.8	0	2.1	0.3	1936	19.9	22.10.1977	-8.5	26.10.1947
Meiningen	453	1025.7	Nebel	SSE	8	6.1	5.8	8.9	6.4	5.6	6	0.5	0.1	1979	19.4	27.10.1989	-6.4	30.10.1985
Schmücke	948	-	in Wolken	SW	8	4.4	4.4	5.6	4.7	2.9	1	0.2		1947	18.3	27.10.1989	-8.1	30.10.1950
Erfurt/Flugh.	322	1025.2	Regen	S</														