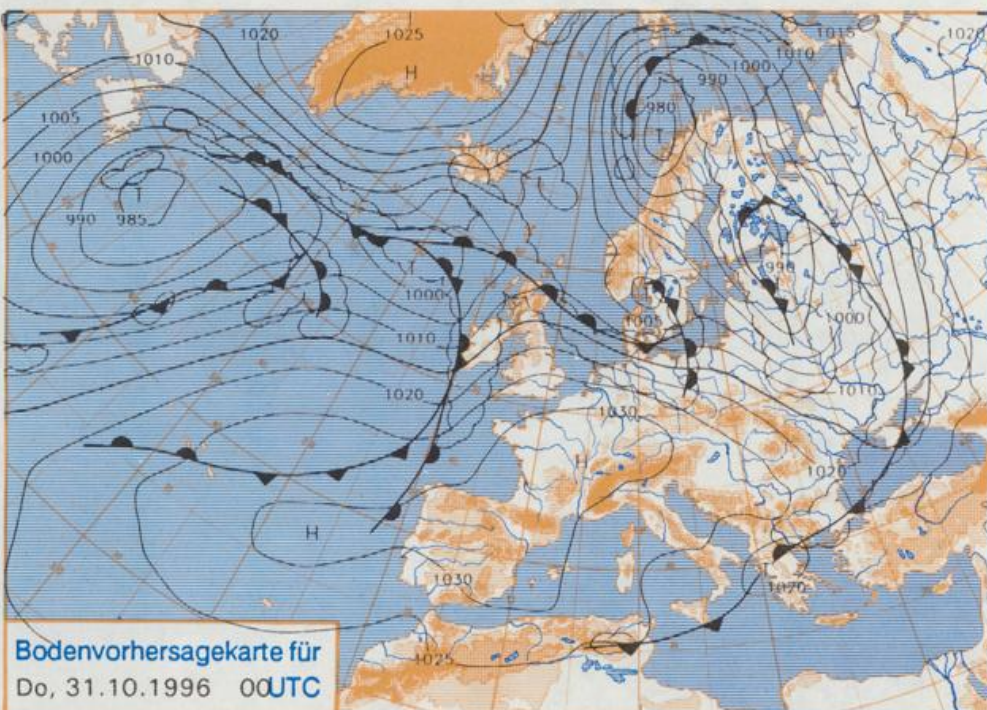


Stereographische Projektion 1 : 60 000 000 60°N



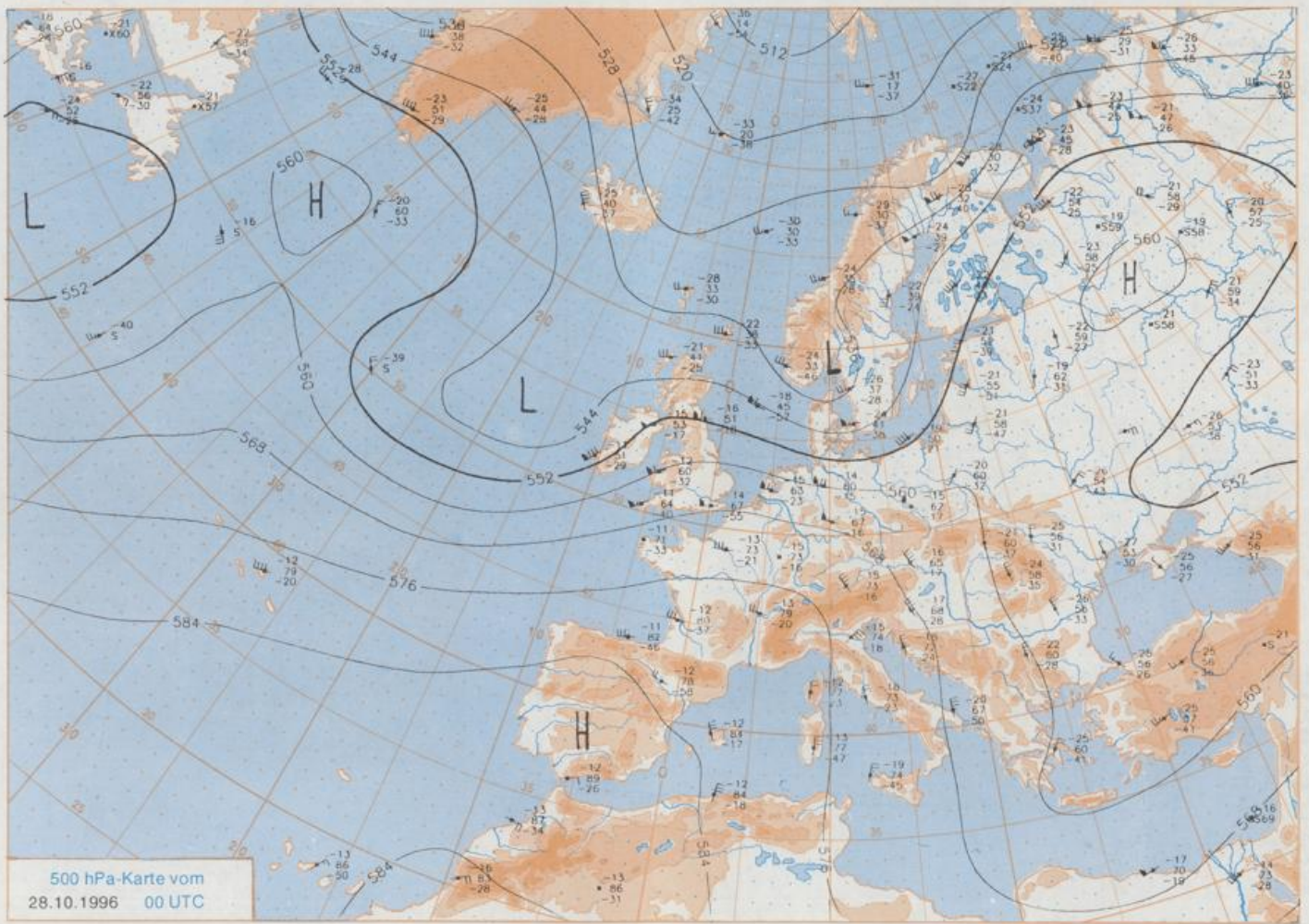
Deutschland-Vorhersage für Mittwoch, 30.10.96

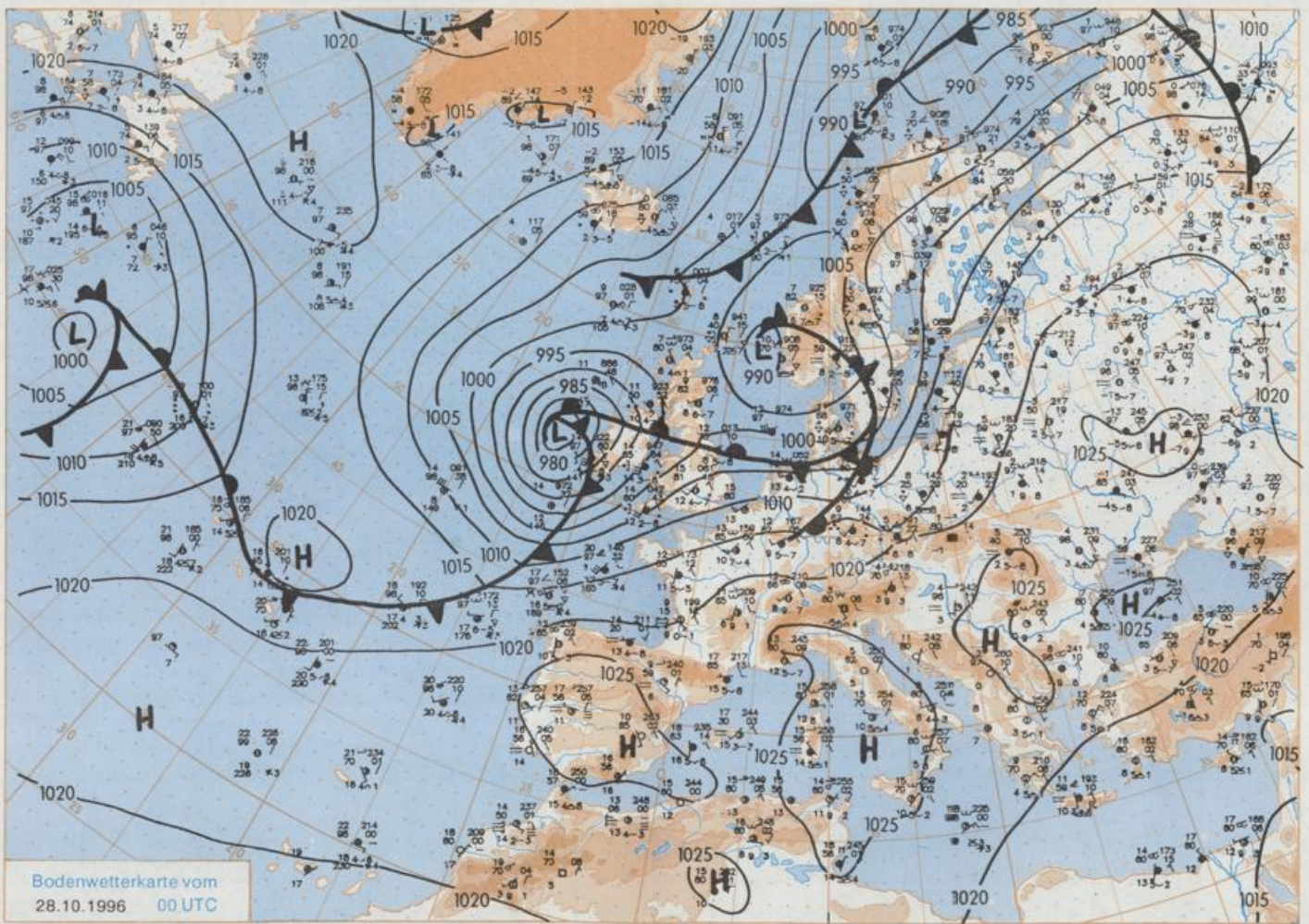
Hinter einem über die Ostsee nordostwärts abziehenden Sturmtief wird Meereskaltluft nach Deutschland geführt. Später greift von der Nordsee ein Wellentief auf den äußersten Norden und Nordosten über.

Am Mittwoch ist es meist wolzig bis stark bewölkt. Vor allem an der Küste und am Alpenrand regnet es zeitweise. Sonst fällt nur gelegentlich Niederschlag. Die Tagesmaxima steigen nach Frühtemperaturen um 5°C auf Werte um 10°C. Der Wind weht mäßig, im Norden frisch bis stark mit stürmischen Böen aus west- bis nordwestlicher Richtung. Im Küstenbereich sind anfangs noch orkanartige Böen möglich.

Weitere Aussichten für Donnerstag, 31.10.96

Im Süden anfangs Wolkenauflockerungen. Im Tagesverlauf auch dort wie schon in den anderen Gebieten Regen. Erneut starker, im Bergland auch stürmischer Wind um West. Etwas wärmer.





Stereographische Projektion 1 : 30 000 000 60°N

Wettermeldungen von Montag, dem 28. Oktober 1996 06 UTC

Station	Bar.-höhe (m)	Luftdr. red.NN (hPa)	Wetter	Wind km/h	Deutschland					Sonne Vort. Std.	RR 24h mm	Schnee höhe cm	Extremwerte der Lufttemperatur				
					Temperatur (Grad C)		Temperatur (Grad C)		Nacht 2 m				5 cm	in der Dekade vom 21. 10.	bis 31. 10.		
					Tau-punkt	Mex Vortag	Mittel	Min								Tmax Datum	Tmin Datum
Helgoland	8	1001.2	stark bew.	WSW 35	13.3	10.5	12.1	12.0	11.9	11	11	1952	17.6	22.10.1989	2.2	29.10.1979	
List / Sylt	29	999.1	stark bew.	WSW 30	12.1	10.0	11.2	11.0	10.8	10	17	1937	17.4	22.10.1989	-1.2	31.10.1950	
Lack	17	1000.3	stark bew.	WSW 24	12.0	10.0	10.2	10.0	10.0	9	13	1974	19.5	22.10.1977	-4.6	23.10.1992	
Husum	37	1001.4	stark bew.	SW 28	11.4	9.7	9.8	9.6	9.7	9	13						
Schleswig	48	1000.8	stark bew.	WSW 18	11.5	9.9	9.5	9.2	9.3	9	15	1947	18.9	22.10.1989	-3.1	25.10.1951	
Kiel	31	1000.9	leicht bew.	WSW 17	11.4	9.4	9.8	9.7	9.8	5	11	1940	19.5	23.10.1943	-2.8	31.10.1993	
Westermarckf. Arkona	9	1000.8	stark bew.	WSW 31	11.5	9.9	9.8	9.1	9.5	9	8						
	42	1000.7	stark bew.	WSW 31	10.7	9.5	9.3	8.3	9.1	9	4	1951	18.3	22.10.1989	-1.3	31.10.1992	
Norderney	16	1002.6	Regen	WSW 17	11.4	10.2	11.6	10.4	11.4	11	12	1947	19.5	22.10.1977	-1.5	31.10.1950	
Bremerhaven	11	1003.4	Sprühregen	W 26	11.5	9.5	10.7	10.8	11.8	11	10	1949	20.2	22.10.1989	-2.1	31.10.1950	
Cuxhaven	12	1002.4	stark bew.	WSW 22	12.0	10.4	10.7	10.6	10.6	10	13	1946	19.6	22.10.1989	-2.4	31.10.1950	
Hamburg/Flugh.	15	1003.5	stark bew.	WSW 13	12.4	10.2	10.5	9.8	9.8	9	0.1	12	1891	20.2	22.10.1989	-5.9	28.10.1940
Lübeck	17	1002.2	wolkig	WSW 15	10.5	9.2	9.8	8.6	9.5	9	0.3	13	1890	20.4	28.10.1923	-7.5	29.10.1922
Boltenhagen	17	1002.2	wolkig	WSW 22	11.0	9.1	9.8	9.0	9.4	9	0.4	8	1951	19.7	21.10.1967	-3.4	31.10.1966
Schwerrn	68	1002.8	wolkig	WSW 18	11.4	9.6	10.1	8.2	9.2	9	0.1	12	1946	20.1	22.10.1989	-3.7	25.10.1946
Wermünde	10	1001.6	stark bew.	WSW 17	11.6	9.1	10.4	8.9	9.6	9	0.1	6	1951	20.0	22.10.1989	-1.3	26.10.1979
Teterow	50	1002.9	leicht bew.	WSW 21	10.7	9.7	10.2	8.6	9.2	9	6	1947	21.3	26.10.1949	-4.1	31.10.1966	
Barth	7	1001.1	stark bew.	SW 18	11.2	9.3	9.7	8.6	9.3	9	6	1967	22.0	22.10.1977	-3.9	26.10.1979	
Greifswald	6	1002.1	leicht bew.	SW 18	10.9	9.2	10.1	8.8	9.3	8	6	1951	20.2	22.10.1989	-4.6	31.10.1992	
Ueckermünde	7	1003.4	leicht bew.	SSW 17	11.4	10.6	9.8	8.1	9.5	9	5	1951	20.4	22.10.1989	-5.4	31.10.1966	
Emden	12	1003.0	stark bew.	WSW 33	13.1	13.0	11.5	11.2	11.5	11	11	1947	19.4	22.10.1989	-2.5	27.10.1964	
Oldenburg	20	1004.0	stark bew.	WSW 17	13.2	12.4	11.2	10.6	11.1	11	11						
Bremen/Flugh.	5	1004.3	Regen	W 18	13.0	12.5	10.9	10.4	10.7	10	10	1890	22.0	22.10.1977	-5.5	28.10.1940	
Soitau	48	1004.7	Regen	W 5	11.9	11.4	10.0	8.3	9.0	9	14	1947	22.3	22.10.1977	-4.9	27.10.1950	
Bozenburg	78	1003.9	bedeckt	W 21	12.3	10.8	10.1	8.7	9.2	9	0.1	9	1951	21.3	22.10.1989	-3.7	31.10.1966
Lüchow	18	1004.5	Regen	WSW 17	12.8	11.7	11.5	8.8	9.4	9	0.6	9	1955	21.9	22.10.1977	-4.3	31.10.1966
Seehausen/Altm.	23	1004.9	Sprühregen	WSW 22	12.4	11.7	11.5	8.1	9.4	9	1.1	11					
Marnitz	85	1003.8	bedeckt	WSW 13	11.8	10.4	10.8	8.8	9.1	9	1.4	8	1951	20.6	22.10.1989	-5.8	31.10.1966
Neuruppin	39	1004.6	stark bew.	WSW 17	12.4	12.3	11.4	9.1	9.9	9	0.5	10	1958	21.0	22.10.1989	-3.5	24.10.1983
Neurandenburg	80	1003.9	wolkig	WSW 28	11.3	10.8	10.3	8.8	9.4	9	0.1	5					
Angermünde	55	1004.3	stark bew.	SW 18	11.9	10.9	10.5	9.1	9.9	9	5	1951	21.3	22.10.1989	-5.4	31.10.1966	
Lingen	26	1005.6	Sprühregen	SW 15	13.4	12.8	11.5	10.9	11.4	11	24	1951	21.8	22.10.1989	-2.8	31.10.1966	
Münst.-Osn./Flugh.	53	1006.7	Regen	SW 24	13.6	11.0	11.0	10.4	10.9	10	10						
Osnabrück	97	1006.2	stark bew.	WSW 24	13.4	11.9	11.1	10.6	10.7	10	13	1952	22.3	22.10.1977	-3.3	30.10.1983	
Diepholz	43	1005.8	stark bew.	WSW 24	14.0	12.3	11.0	10.1	10.9	10	12	1952	22.3	21.10.1967	-4.0	31.10.1966	
Bad Salzungen	139	1007.1	bedeckt	SW 18	13.3	11.1	11.4	9.7	10.0	10	10	1935	22.7	22.10.1989	-4.5	23.10.1935	
Hannover/Flugh.	59	1005.4	Regen	WSW 18	14.0	11.8	11.5	10.0	10.2	9	0.2	14	1936	22.7	22.10.1977	-7.9	31.10.1949
Braunschweig	88	1006.0	bedeckt	W 24	14.1	11.5	11.8	9.5	9.8	10	0.2	12	1891	23.5	22.10.1977	-6.9	21.10.1908
Gardelegen	48	1005.4	Sprühregen	WSW 9	12.2	12.1	12.3	8.6	9.5	9	0.7	11	1947	22.9	22.10.1989	-6.9	31.10.1949
Magdeburg	85	1006.4	stark bew.	WSW 18	13.4	11.8	12.6	8.6	9.4	9	0.7	5	1947	23.4	22.10.1989	-6.4	26.10.1947
Potsdam	100	1006.4	Regen	SW 22	11.6	11.4	11.8	8.8	9.5	9	5.0	19	1893	23.3	26.10.1949	-9.0	29.10.1915
Berlin-Temp.	49	1006.2	Regen	SW 22	12.4	11.4	12.4	9.2	10.1	9	0.8	15	1876	22.9	26.10.1949	-9.6	29.10.1915
Lindenberg	104	1006.7	Regen	WSW 21	11.6	10.8	12.2	9.0	9.6	9	2.1	12	1947	22.8	26.10.1949	-5.4	31.10.1988
Manschnow	16	1005.2	wolkig	WSW 18	11.6	10.9	12.2	9.8	9.9	9	X	6					
Düsseld./Flugh.	41	1009.1	stark bew.	SSW 24	13.2	10.8	13.3	11.4	12.3	12	4	1969	22.7	22.10.1989	-4.0	30.10.1983	
Bocholt	24	1006.9	Sprühregen	SW 22	13.4	11.3	11.9	11.2	11.9	11	5	1947	21.9	22.10.1989	-4.6	30.10.1983	
Essen	161	1008.8	stark bew.	SSW 22	12.8	10.6	11.3	10.7	11.1	11	6	1935	21.6	22.10.1989	-2.8	30.10.1940	
Luedenscheid	392	1009.0	stark bew.	WSW 24	11.2	10.3	9.9	9.4	9.2	9	9						
Kahler Asten	859	-	in Wolken	WSW 39	8.3	8.3	6.6	6.4	6.5	7	11	1955	17.7	22.10.1969	-7.8	31.10.1956	
Bad Lippspringe	158	1008.0	bedeckt	WSW 22	13.2	11.1	11.7	11.0	8.6	7	10	1951	21.7	24.10.1971	-3.0	30.10.1983	
Kassel	233	1009.4	Regen	SSW 11	11.6	11.1	11.1	9.4	9.5	9	4	1951	20.3	22.10.1989	-3.4	31.10.1991	
Göttingen	171	1008.6	bedeckt	SW 22	12.9	10.9	11.8	9.9	9.8	9	3	1947	22.9	23.10.1989	-7.7	31.10.1949	
Leinefelde	356	1008.4	stark bew.	WSW 26	12.4	10.0	10.4	9.0	8.9	8	4	1957	21.6	22.10.1977	-4.8	27.10.1985	
Braunlage	610	1007.1	Regen	WSW 21	9.9	9.6	7.4	6.2	6.5	6	0.2	25	1936	20.8	22.10.1977	-7.4	28.10.1985
Brocken	1153	-	Regen	W 80	7.3	7.3	4.0	3.9	3.7	3	0.3	23	1951	17.7	26.10.1975	-10.3	31.10.1956
Artern	166	1008.8	stark bew.	WSW 22	12.7	11.4	12.0	8.9	9.6	8	4	1954	23.3	22.10.1989	-5.9	31.10.1991	
Leipzig/Flugh.	149	1007.9	wolkig	SW 31	13.4	10.3	13.0	9.5	9.9	9	1.7	5	1951	24.1	23.10.1989	-4.8	30.10.1991
Wittenberg	106	1007.1	bedeckt	SW 24	12.8	10.8	12.6	8.9	10.0	9	2.0	9	1951	22.8	23.10.1989	-3.5	31.10.1988
Oschatz	152	1008.7	bedeckt	SW 26	12.7	10.2	13.3	9.6	10.1	7	1.7	2					
Dresden/Flugh.	232	1009.2	stark bew.	WSW 31	12.8	9.7	12.5	8.4	9.0	8	4.2	2	1917	25.3	22.10.1989	-6.9	30.10.1920
Doberlug-Kir.	100	1007.9	stark bew.	WSW 26	13.2	10.2	13.2	9.0	9.8	9	3.6	5	1951	23.8	22.10.1989	-5.9	31.10.1966
Cottbus	70	1007.3	Regen	WSW 17	12.5	11.5	13.8	10.2	10.1	9	3.2	9	1951	24.3	22.10.1989	-5.7	31.10.1966
Gorlitz	238	1008.6	bedeckt	SW 26	11.0	10.0	9.4	7.8	8.1	8	3.4	4	1951	21.3	22.10.1989	-5.6	30.10.1991
Aachen	205	1009.3	leicht bew.	SSW 18	12.0	9.4	12.8	11.0	11.9	10	9	1891	24.6	24.10.1971	-5.7	27.10.1950	
Nuerbg.-Barw.	486	1011.0	bedeckt	SW 21	10.4	8.7	10.4	9.3	10.2	10	6						
Köln-Bonn/Flugh.	100	1010.0	wolkig	SSW 15	12.5	10.5	13.1	11.0	12.0	11	10	1957	22.7	21.10.1989	-5.9	30.10.1983	
Bendorf	129	1011.7	stark bew.	SW 15	13.0	11.6	12.7	11.4	12.0	11	0.1	14	1951	23.4	31.10.1968	-1.6	30.10.1991
Bad Marienberg	555	1011.4	stark bew.	SW 24	9.7	9.5											