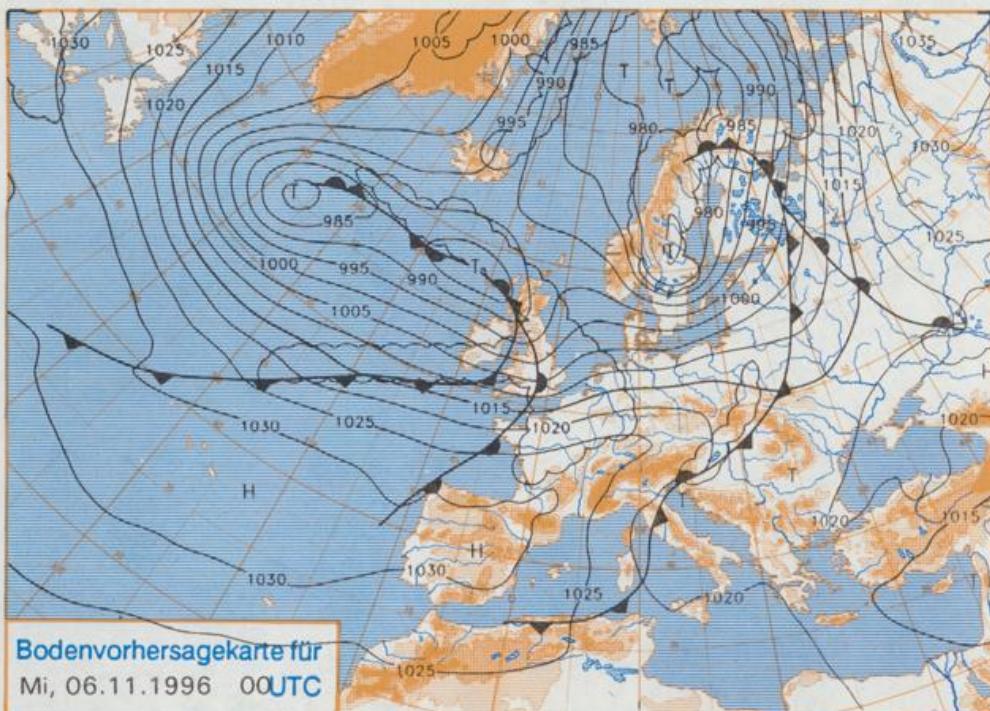


Stereographische Projektion 1 : 60 000 000 60°N

Deutschland-Vorhersage für Dienstag, 05.11.96

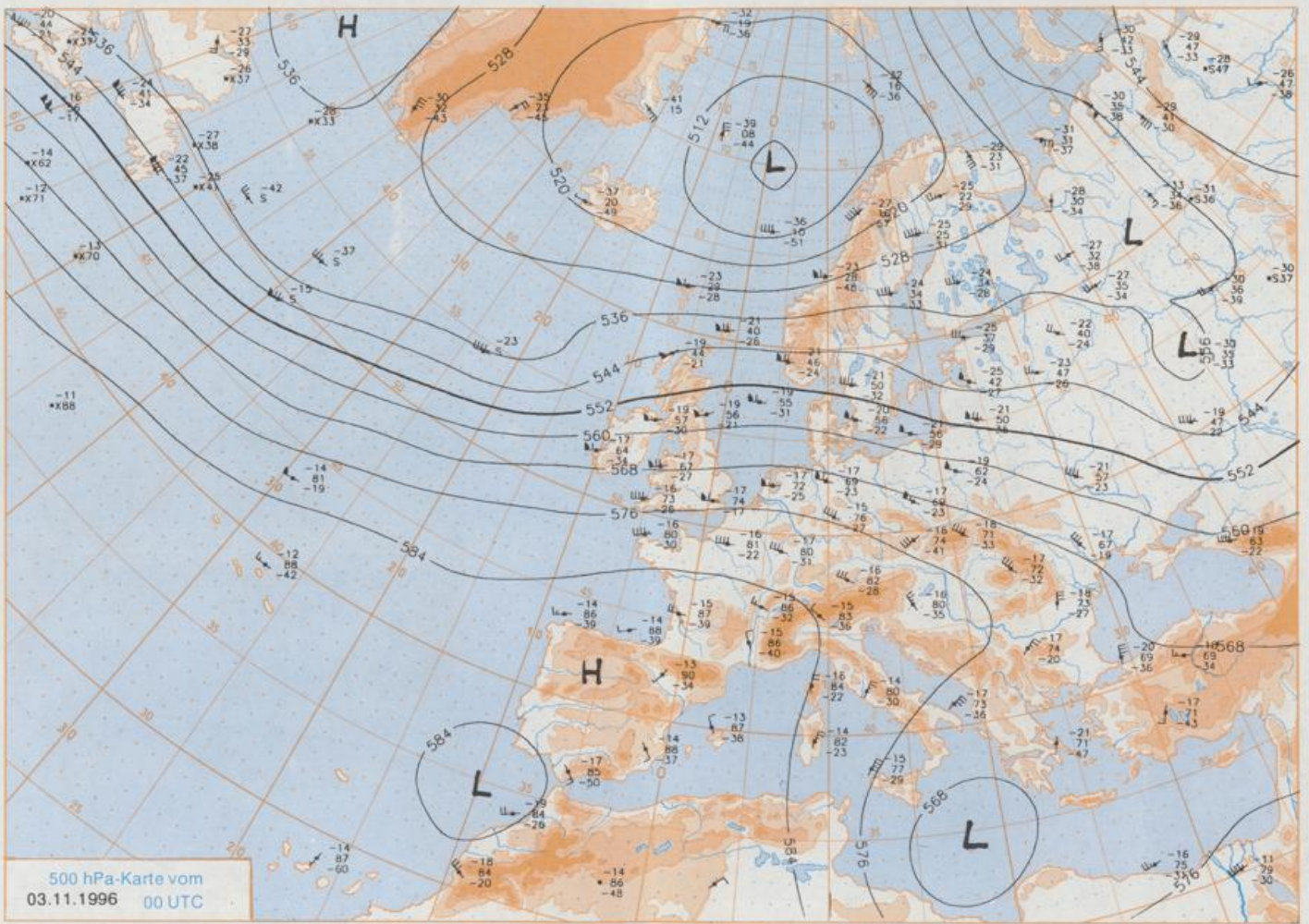
Am Dienstag zieht eine über Deutschland angelangte Kaltfront eines Tiefs über der Nordsee weiter nach Osten ab. Mit ihr wird die milde Meeresluft von Meereskaltluft ersetzt.

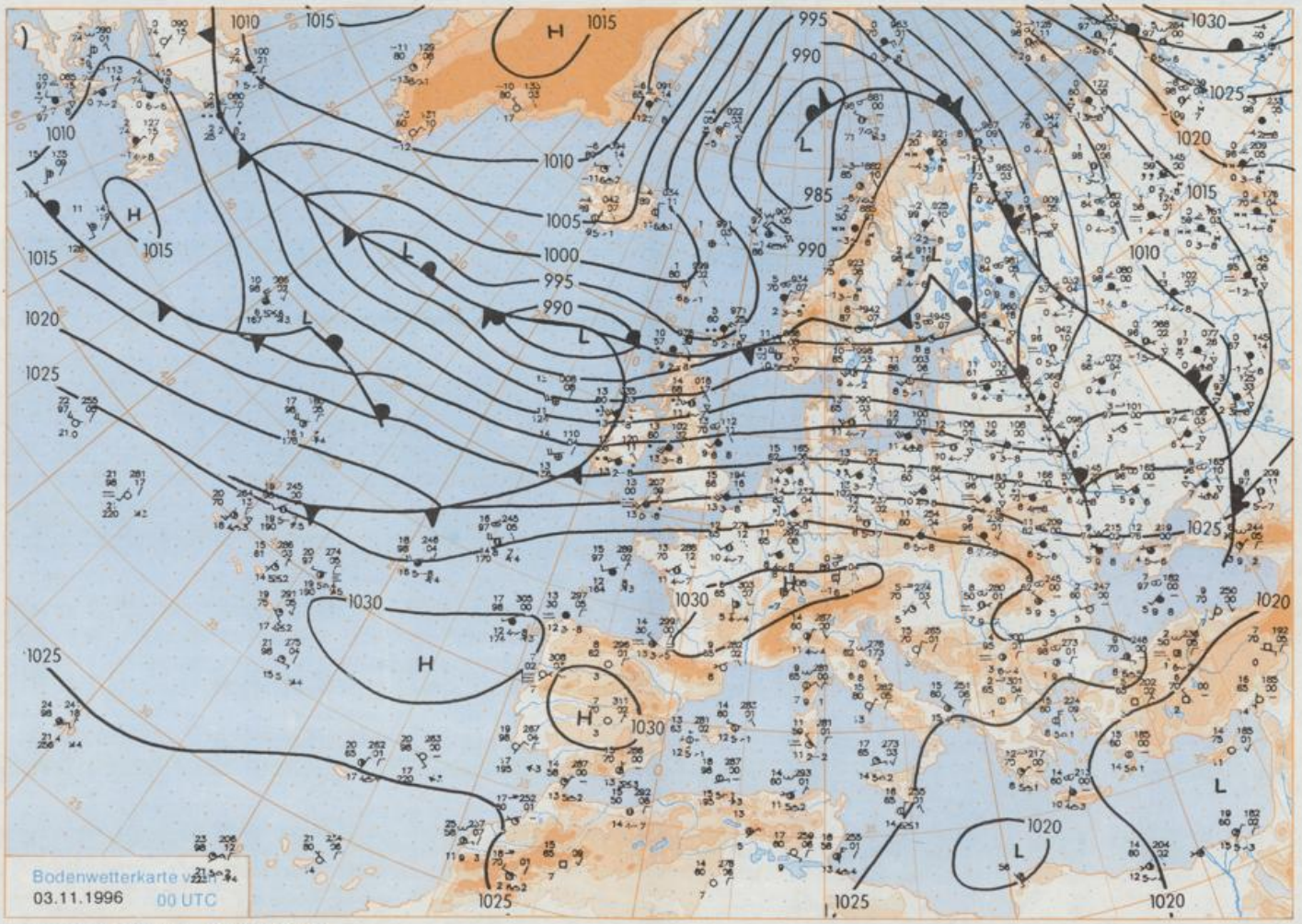
So ist der Himmel am Dienstag wechselnd oder stark bewölkt. Während im Norden häufige Schauer, möglicherweise auch einzelne Gewitter auftreten, werden nach Süden hin nur einzelne Schauer erwartet. Es weht ein frischer und böiger Südwestwind, und besonders im Bergland und an der Küste muß mit Sturmböen gerechnet werden. Tages- und Nachttemperaturen liegen zwischen 7 und 11 Grad.



Weitere Aussichten für Mittwoch, 06.11.96

Es ist meist stark bewölkt oder bedeckt, und im Norden und in der Mitte regnet es zeitweise. Bei lebhaftem, gebietsweise auch stürmischem Wind ist es mild.





Stereographische Projektion 1 : 30 000 000 60°N

Wettermeldungen von Sonntag, dem 3. November 1996 06 UTC

Station	Bar.-höhe (m)	Luftdr. red.NN (hPa)	Wetter	Wind km/h	Temperaturen (Grad C)					Sonne Vort. Std.	RR 24h mm	Schnee höhe cm	Extremwerte der Lufttemperatur in der Dekade vom 1.11. bis 10.11.						
					Luft 2 m	Tau-punkt	Max Vortag	Mittel 2 m	Nacht 5 cm				Tmax Datum	Tmin Datum					
					km/h	2 m	Max	Mittel	Nacht				Tmax	Tmin					
Helgoland	8 1011.0		stark bew.	WSW	46	13.4	12.2	13.8	13.4	13.2	13	0.3	7	1952	15.5	2.11.1968	0.2	3.11.1980	
List / Sylt	29 1008.6		wolkig	SW	33	12.7	11.4	13.5	13.0	12.4	11		1	1937	14.8	2.11.1968	-3.0	2.11.1955	
Leck	17 1010.1		stark bew.	WSW	31	13.0	12.2	14.4	13.4	12.8	12		0.7	1974	14.8	2.11.1984	-6.5	5.11.1995	
Husum	37 1010.8		Sprühregen	SW	41	13.1	11.9	13.1	12.6	12.7	12		3						
Schleswig	48 1010.8		stark bew.	WSW	28	13.0	12.6	13.6	13.2	12.9	13		3	1947	17.8	2.11.1968	-5.3	9.11.1948	
Kiel	31 1010.9		Sprühregen	W	22	13.8	11.9	14.0	13.4	13.5	11		4	1940	19.5	2.11.1968	-4.9	10.11.1981	
Westermarckd.	9 1010.9		stark bew.	WSW	26	12.6	12.0	12.8	12.1	12.4	12		2						
Arkona	42 1010.5		wolkig	WSW	42	12.6	11.6	12.5	11.9	12.2	12		0.2	1951	17.8	1.11.1968	-2.4	7.11.1970	
Norderney	16 1013.0		stark bew.	SW	26	13.5	11.9	14.2	13.5	13.3	13		5	1947	16.2	2.11.1968	-2.7	2.11.1955	
Bremerhaven	11 1013.7		stark bew.	WSW	33	14.3	11.6	14.1	13.8	13.5	13		9	1949	18.4	2.11.1968	-4.3	2.11.1966	
Cuxhaven	12 1012.6		stark bew.	WSW	24	14.0	12.7	14.5	13.4	13.4	13		8	1946	18.3	2.11.1968	-3.5	8.11.1970	
Hamburg/Flugh.	15 1013.1		Regen	WSW	21	14.0	13.5	13.9	13.5	13.6	13		8	1891	20.2	2.11.1968	-7.0	1.11.1956	
Lübeck	15 1012.5		Sprühregen	WSW	21	14.1	12.9	13.7	13.2	13.3	13		13	1890	19.8	1.11.1968	-7.3	10.11.1921	
Boltenhagen	17 1012.0		stark bew.	SW	31	14.0	13.0	13.9	13.3	13.3	13		11	1951	19.1	1.11.1968	-5.2	3.11.1966	
Schwerin	68 1013.1		Regen	SW	28	13.5	12.8	13.0	12.6	12.9	13		4	1946	19.1	1.11.1968	-5.7	5.11.1949	
Warnemünde	10 1011.4		Regen	WSW	21	14.2	12.5	14.0	13.0	13.5	13		3	1951	19.5	1.11.1968	-4.4	2.11.1966	
Teterow	50 1012.9		bedeckt	SW	30	13.8	12.8	13.0	12.3	12.8	12		3	1947	18.6	1.11.1968	-4.9	5.11.1949	
Berth	7 1011.1		bedeckt	SW	18	13.8	12.3	13.7	12.9	13.3	13		3	1967	21.8	1.11.1968	-6.7	8.11.1970	
Greifswald	6 1011.9		Sprühregen	SW	22	13.7	12.3	13.5	12.5	13.1	11		4	1951	19.6	1.11.1968	-4.4	7.11.1970	
Ueckeründe	7 1013.7		stark bew.	SSW	28	13.8	12.3	13.0	12.2	12.7	12		4	1951	19.0	1.11.1968	-6.4	1.11.1966	
Emden	12 1013.4		Regen	WSW	31	13.9	13.0	14.2	13.6	13.5	13		5	1947	17.6	2.11.1968	-4.8	1.11.1956	
Oldenburg	20 1014.4		Regen	WSW	22	14.1	12.6	14.1	13.7	13.7	13		9						
Bremen/Flugh.	5 1015.0		bedeckt	WSW	28	13.8	12.7	13.7	13.4	13.5	13		3	1890	19.4	1.11.1968	-8.8	10.11.1908	
Sothau	78 1015.3		Regen	WSW	21	12.9	12.1	12.6	12.4	12.6	12		5	1947	19.6	1.11.1968	-7.5	3.11.1949	
Boizenburg	46 1014.4		Sprühregen	SW	24	13.3	13.3	13.1	12.6	12.9	13		7	1951	20.1	1.11.1968	-6.6	1.11.1956	
Lüchow	18 1015.3		bedeckt	SW	18	13.6	12.9	13.3	12.8	13.0	12		2	1955	21.1	1.11.1968	-7.7	1.11.1956	
Seehausen/Altm.	23 1016.1		Regen	WSW	22	13.5	12.4	13.6	12.5	12.6	12		3						
Marnitz	85 1014.1		Sprühregen	SW	26	13.4	12.1	12.6	12.2	12.6	12		5	1951	19.8	1.11.1968	-6.6	1.11.1956	
Neuruppin	39 1015.7		stark bew.	WSW	17	13.5	13.0	13.3	12.3	12.6	12		3	1947	18.6	1.11.1968	-4.9	5.11.1949	
Neubrandenburg	80 1014.0		stark bew.	SW	33	13.3	12.8	12.6	11.8	12.4	12		1	1958	18.7	1.11.1968	-5.8	8.11.1970	
Angermünde	55 1015.1		stark bew.	WSW	24	13.5	12.6	13.1	12.3	12.9	12		0.7	1951	21.1	1.11.1968	-7.8	1.11.1956	
Lingen	26 1016.2		Regen	SW	15	13.6	13.3	13.6	13.4	13.3	13		5	1951	18.5	1.11.1968	-7.1	4.11.1980	
Münst.-Osn./Flugh.	53 1017.3		Sprühregen	SW	28	13.2	11.3	13.5	13.2	13.0	12		3						
Osnabrück	97 1017.2		Sprühregen	WSW	26	13.0	12.2	13.2	12.9	12.8	12		7	1952	20.2	1.11.1968	-6.6	4.11.1980	
Diepholz	43 1016.4		Sprühregen	SW	26	13.2	12.6	13.5	13.2	13.2	13		2	1952	19.6	1.11.1968	-7.0	4.11.1980	
Bad Salzungen	139 1018.1		Regen	SW	21	12.5	11.5	12.9	12.3	12.3	12		5	1935	20.7	1.11.1968	-6.0	4.11.1941	
Hannover/Flugh.	59 1016.7		Regen	WSW	21	13.5	11.5	13.7	13.0	13.1	12		1	1936	20.6	1.11.1968	-8.3	4.11.1980	
Braunschweig	88 1017.4		stark bew.	WSW	17	13.2	11.6	13.6	13.0	12.7	12		3	1891	21.5	1.11.1968	-8.5	8.11.1908	
Gardelegen	48 1016.8		Sprühregen	WSW	30	13.6	12.1	13.8	12.4	12.6	12		1	1947	21.0	1.11.1968	-9.3	1.11.1956	
Magdeburg	85 1018.0		Regen	SW	13	12.9	11.7	14.4	11.7	11.7	11		1	1947	20.6	1.11.1968	-8.3	1.11.1956	
Potsdam	100 1017.4		bedeckt	WSW	24	12.5	11.3	13.6	11.1	11.6	11		0.8	1893	21.5	5.11.1899	-8.3	10.11.1908	
Berlin-Temp.	49 1017.2		Sprühregen	SW	18	13.5	11.4	13.6	11.9	12.3	12		0.8	1876	20.5	1.11.1968	-8.8	10.11.1908	
Lindenberg	104 1017.4		stark bew.	SW	21	12.2	10.3	12.8	11.7	11.7	11		0.4	0.1	1947	19.8	1.11.1968	-8.0	1.11.1956
Manschnow	16 1015.8		stark bew.	SW	26	12.8	11.8	12.6	11.5	12.0	11		0.2						
Düsseldorf/Flugh.	41 1020.0		bedeckt	SW	24	13.0	11.1	14.4	13.9	12.6	12		0.6	1969	18.6	5.11.1994	-6.7	5.11.1995	
Bocholt	24 1018.1		Sprühregen	SW	24	12.8	12.0	14.2	13.9	12.8	12		5	1947	19.7	7.11.1955	-7.8	8.11.1980	
Essen	161 1019.5		stark bew.	SSW	28	12.0	11.1	13.4	13.0	11.9	12		3	1935	20.2	4.11.1994	-5.8	4.11.1980	
Luedenscheid	392 1020.0		Regen	WSW	21	10.6	10.1	10.9	10.8	10.6	10		6						
Kahler Asten	859		Regen	WSW	39	8.0	8.0	8.1	7.8	8.0	8		6	1955	17.6	7.11.1965	-9.8	3.11.1980	
Bad Lippspringe	158 1019.1		Regen	SW	15	12.4	11.6	13.1	12.5	12.1	12		6	1951	20.1	2.11.1968	-7.2	8.11.1980	
Kassel	233 1020.0		stark bew.	S	17	11.7	10.3	12.9	12.0	11.3	11		0.1	0.0	1951	20.7	1.11.1968	-5.0	5.11.1968
Göttingen	171 1019.6		bedeckt	SSW	22	12.5	10.2	13.0	11.9	12.1	11		0.0	1947	20.6	1.11.1968	-11.0	2.11.1949	
Leinefelde	356 1019.7		Sprühregen	SW	26	11.3	9.5	12.0	11.0	11.2	11		0.0	1957	19.7	1.11.1968	-6.4	2.11.1980	
Braunlage	610 1018.5		Sprühregen	WSW	21	9.4	9.1	9.0	8.4	8.9	9		19	1936	18.8	9.11.1983	-8.6	3.11.1980	
Brocken	1153		Sprühregen	WSW	78	6.9	6.9	6.4	6.0	6.2	6		27	1951	17.0	2.11.1968	-13.0	3.11.1980	
Artern	166 1020.0		stark bew.	SW	26	12.4	10.5	14.2	11.8	12.2	10		0.4	0.0	1954	21.8	1.11.1968	-7.6	1.11.1956
Leipzig/Flugh.	149 1019.4		stark bew.	SW	21	13.3	10.1	14.1	12.2	12.1	11		1.7	1	1951	21.3	1.11.1968	-8.0	1.11.1956
Wittenberg	106 1018.5		stark bew.	WSW	18	12.1	10.3	13.9	11.4	11.1	11		1.8	1	1951	21.2	1.11.1968	-8.4	1.11.1956
Oschetz	152 1019.5		leicht bew.	SW	22	12.1	9.7	14.4	11.8	11.5	9		3.1	0.3					
Dresden/Flugh.	232 1020.0		stark bew.	WSW	26	12.9	9.6	14.1	11.6	11.7	11		2.1	0.0	1917	19.1	2.11.1945	-7.7	1.11.1956
Doberslug-Kir.	100 1019.2		bedeckt	WSW	24	12.4	10.3	14.1	12.4	11.5	11		1.3	4	1951	17.8	1.11.1968	-9.8	1.11.1956
Cottbus	70 1018.4		Regen	WSW	18	12.3	11.6	14.4	12.3	11.7	11		1.0	1	1951	19.8	3.11.1968	-9.0	1.11.1956
Görlitz	238 1019.8		Regen	WSW	22	11.1	10.6	12.7	10.6	10.9	10		1.4	2	1951	18.4	3.11.1968	-7.8	1.11.1956
Aachen	205 1019.8		stark bew.	SSW	33	12.1	9.7	13.1	12.5	12.1	11		0.0	1891	22.1	4.11.1994	-6.9	9.11.1908	
Nuerbg.-Barw.	486 1022.2		bedeckt																