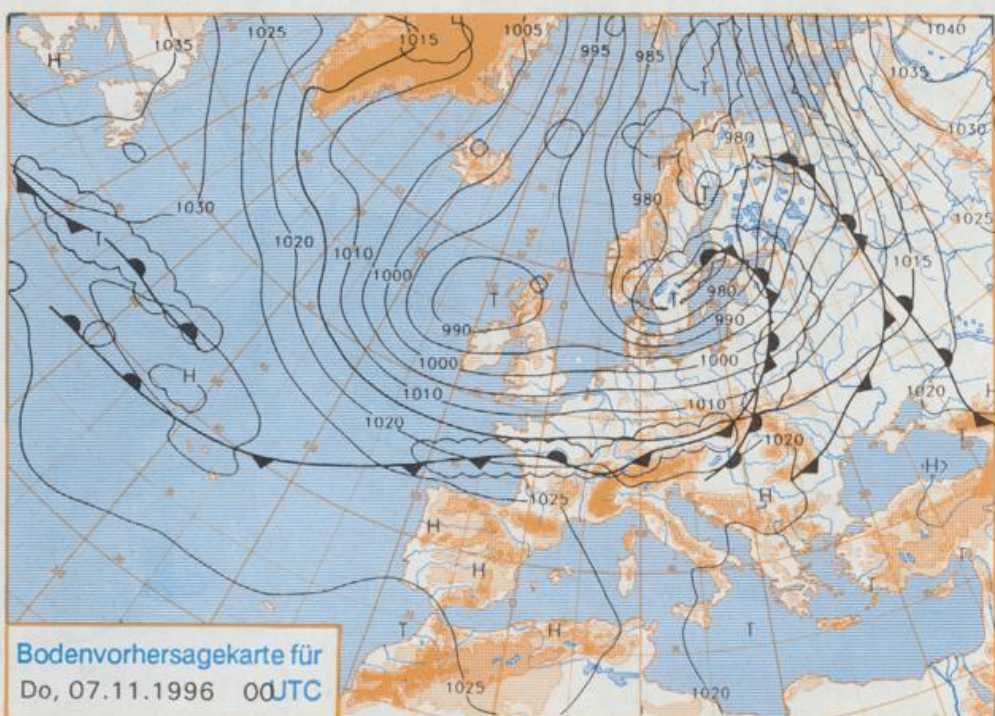


Stereographische Projektion 1 : 60 000 000 60°N

### Deutschland-Vorhersage für Mittwoch, 06.11.96

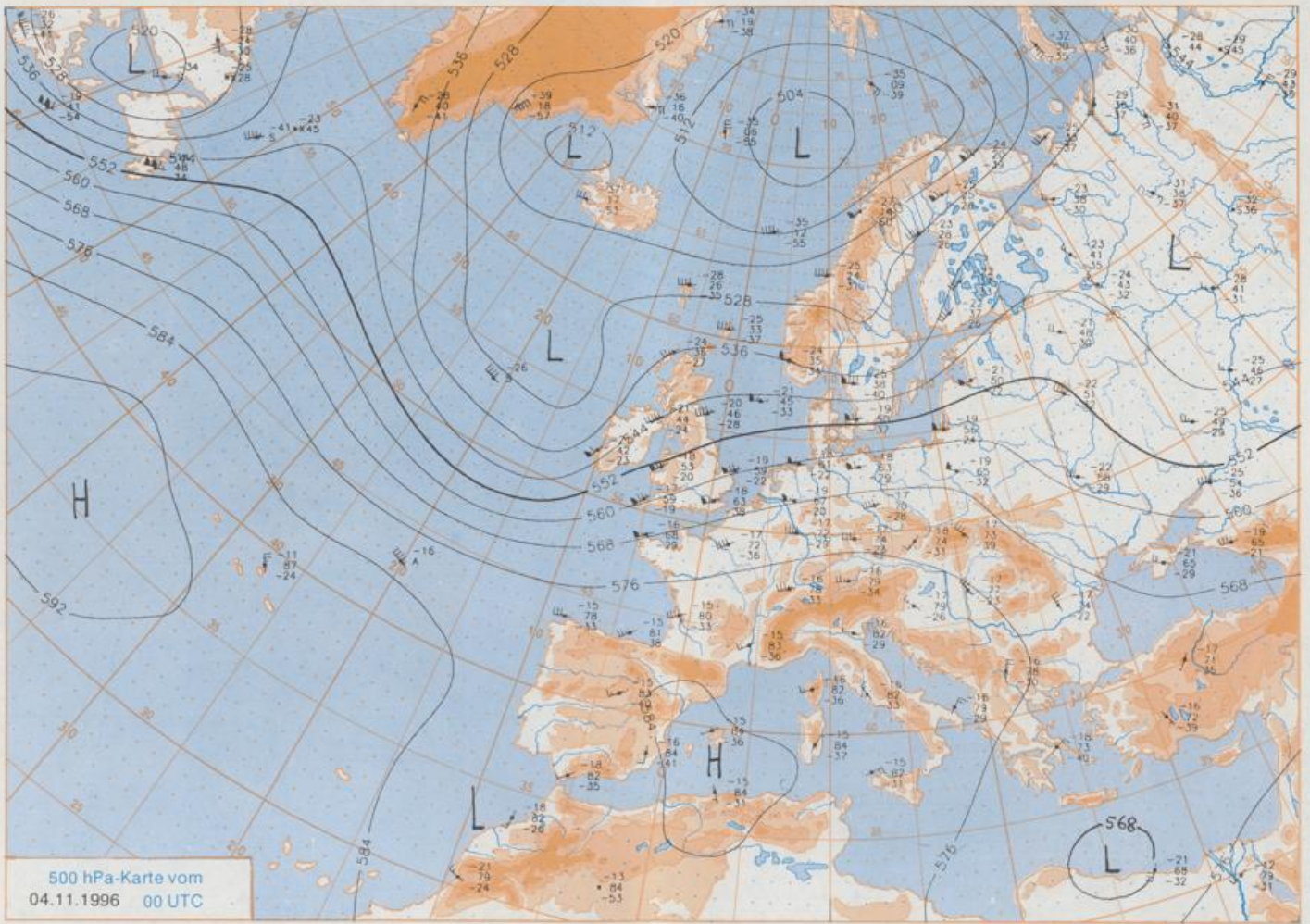
Am Mittwoch überquert das Frontensystem eines neuen, über die Nordsee ostwärts ziehenden Sturmtiefs den größten Teil Deutschlands.

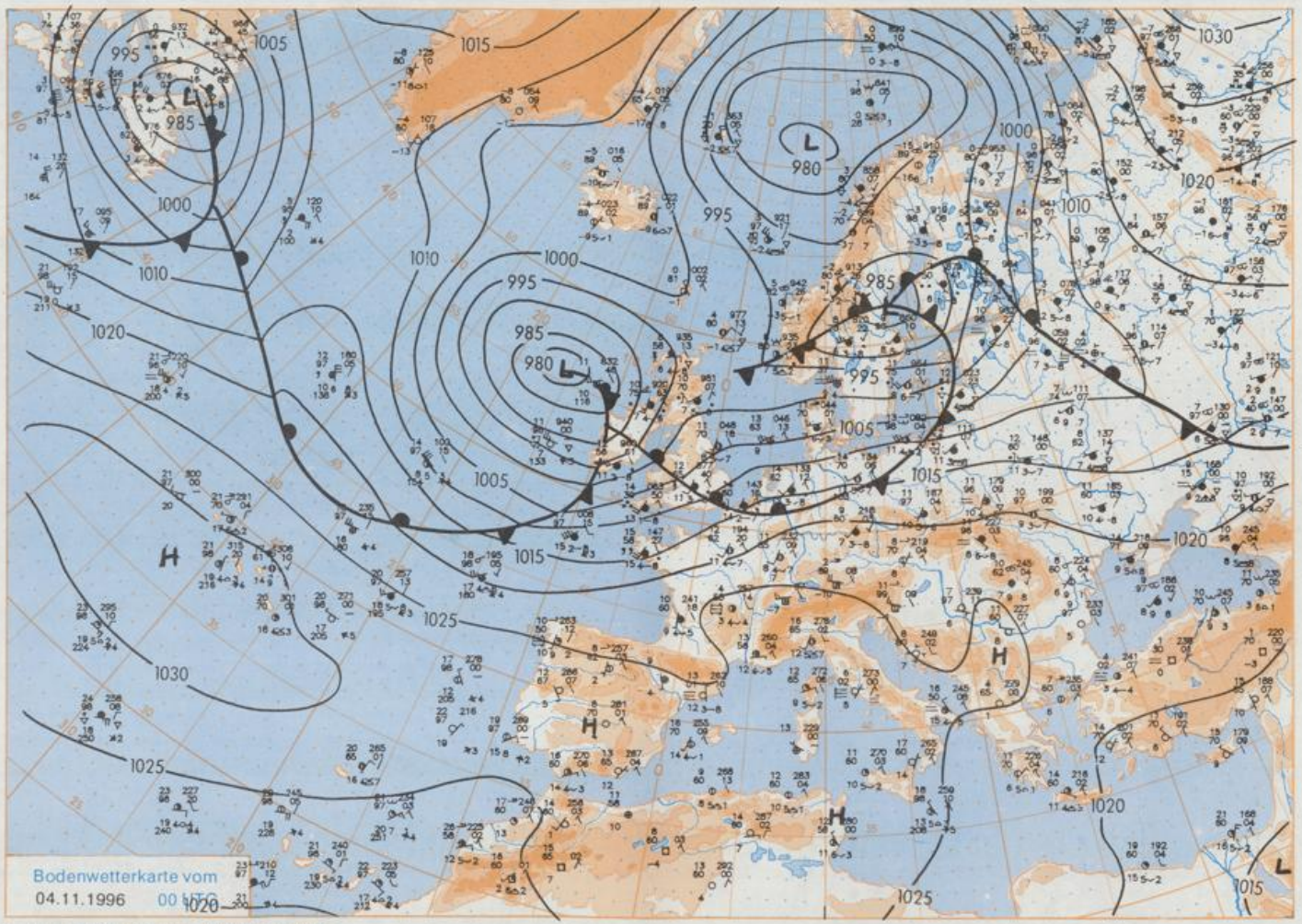
Von West nach Ost zieht ein Regengebiet über Deutschland hinweg, dabei regnet es im Norden und Westen am stärksten. Nachmittags kommt es im Norden bei wechselnder Bewölkung noch häufig zu Regenschauern. Nach Frühtemperaturen von 4 bis 8°C, werden tagsüber meist 10 bis 13°C erreicht. Es weht ein starker bis stürmischer Südwestwind mit schweren Sturmböen an der Küste und im Bergland.



### Weitere Aussichten für Donnerstag, 07.11.96

Im Süden anfangs noch Regen, sonst bei wechselnder Bewölkung weitere, teils schauerartige Regenfälle. Temperaturen bei anhaltend starkem Westwind zunächst wenig verändert.





Wettermeldungen von Montag, dem 4. November 1996 06 UTC

Station	Bar.- höhe (m)	Luftdr. red.NN (hPa)	Wetter	Wind km/h	Deutschland Temperaturen (Grad C)					Sonne Vort. Std.	RR 24h mm	Schnee höhe cm	Extremwerte der Lufttemperatur in der Dekade vom 1.11. bis 10.11.					
					Luft 2 m	Tau- punkt	Max Vortag	Mittel 2 m	Nacht 5 cm				seit	Tmax Datum	Tmin Datum			
																1951	1951	1951
Helgoland	8	1005.8	wolkig	SSW	37	12.6	11.1	14.0	13.5	12.5	12	3		1952	15.6	2.11.1968	0.2	3.11.1980
List / Sylt	29	1004.5	leicht bew.	SW	26	11.8	10.0	13.5	12.8	11.8	11	1		1937	14.8	2.11.1968	-3.0	2.11.1955
Leck	17	1006.0	stark bew.	SW	24	11.9	10.9	13.9	13.0	11.6	10	3		1974	14.8	2.11.1984	-6.5	5.11.1995
Husum	37	1006.3	wolkig	SSW	18	11.9	10.5	14.1	13.1	11.8	11	5						
Schleswig	48	1006.5	wolkig	SW	21	11.5	10.6	13.8	13.0	11.5	11	9		1947	17.8	2.11.1968	-5.3	9.11.1948
Kiel	31	1006.7	stark bew.	WSW	13	12.8	10.1	14.9	13.7	13.0	12	10		1940	19.5	2.11.1968	-4.9	10.11.1981
Westermarckd.	9	1007.5	leicht bew.	SW	24	12.2	10.2	13.8	12.9	12.2	12	2						
Arkona	42	1008.2	stark bew.	SW	33	11.8	10.1	14.8	13.1	11.8	11	0.8	0.3	1951	17.8	1.11.1968	-2.4	7.11.1970
Norderney	16	1006.0	Regen	S	18	12.3	10.6	14.0	13.5	12.2	12	0.0		1947	16.2	2.11.1968	-2.7	2.11.1955
Bremervahen	11	1008.2	wolkig	SW	28	12.6	10.1	14.4	13.7	12.3	11	2		1949	18.4	2.11.1968	-4.3	2.11.1966
Cuxhaven	12	1007.4	stark bew.	SW	22	12.6	10.9	14.3	13.6	12.6	11	3		1946	18.3	2.11.1968	-3.5	8.11.1970
Hamburg/Flugh.	15	1008.8	Sprühregen	SSW	22	12.9	11.5	14.4	13.9	12.8	12	2		1891	20.2	2.11.1968	-7.0	1.11.1956
Lübeck	15	1008.6	stark bew.	SW	15	13.1	10.7	14.4	13.7	12.6	12	6		1890	19.8	1.11.1968	-7.3	10.11.1921
Boltenhagen	17	1008.5	stark bew.	SW	24	12.8	11.2	14.8	13.8	12.7	12	0.2	1	1951	19.1	1.11.1968	-5.2	3.11.1966
Schwerin	68	1009.5	bedeckt	SSW	21	12.5	10.8	14.2	13.3	12.3	11	0.5		1946	19.1	1.11.1968	-5.7	5.11.1949
Warnemünde	10	1008.6	bedeckt	SW	18	13.5	10.5	15.3	14.2	13.4	12	0.7		1951	19.5	1.11.1968	-4.4	2.11.1966
Teterow	50	1009.7	wolkig	SSW	28	12.5	11.1	14.8	13.6	12.5	11	0.1	0.6	1947	18.6	1.11.1968	-4.9	5.11.1949
Berth	7	1008.1	stark bew.	SW	18	12.9	10.7	15.4	14.0	12.9	12	1		1967	21.8	1.11.1968	-6.7	8.11.1970
Greifswald	6	1009.4	stark bew.	SW	18	13.1	10.7	15.3	13.9	12.5	11	0.2	0.7	1951	19.6	1.11.1968	-4.4	7.11.1970
Ueckermünde	7	1011.2	bedeckt	SSW	24	13.4	10.3	15.6	14.2	13.1	12	0.1	0.3	1951	19.0	1.11.1968	-6.4	1.11.1966
Emden	12	1006.7	Sprühregen	SSW	30	12.9	11.9	14.3	13.8	12.3	12	1		1947	17.6	2.11.1968	-4.8	1.11.1956
Oldenburg	20	1008.4	Sprühregen	SSW	15	13.4	11.5	14.1	13.8	13.0	12	2						
Bremen/Flugh.	5	1009.1	stark bew.	SW	21	13.3	12.1	14.1	13.6	12.7	11	0.6		1890	19.4	1.11.1968	-8.8	10.11.1908
Soltau	78	1010.4	stark bew.	SW	17	12.3	11.3	13.4	12.6	12.0	12	2		1947	19.6	1.11.1968	-7.5	3.11.1949
Boizenburg	46	1010.1	Schauer	SW	17	13.0	11.4	14.0	13.5	12.9	12	0.4		1951	20.1	1.11.1968	-6.6	1.11.1956
Lüchow	18	1011.1	Regen	SSW	17	11.9	11.2	14.3	13.6	11.9	11	0.1		1955	21.1	1.11.1968	-7.7	1.11.1956
Seehausen/Altm.	23	1012.1	stark bew.	SSW	18	12.9	10.0	14.1	13.8	12.4	11	0.7						
Marnitz	85	1010.8	stark bew.	S	15	11.9	9.8	13.9	13.3	11.7	10	1		1951	19.8	1.11.1968	-6.6	1.11.1956
Neuruppin	39	1012.5	stark bew.	SSW	18	11.8	9.6	15.2	13.9	11.8	10	0.4		1958	18.7	1.11.1968	-5.8	8.11.1970
Neubrandenburg	80	1011.1	bedeckt	SW	31	12.3	10.9	14.5	13.6	12.3	12	0.3	0.3					
Angermünde	55	1012.4	bedeckt	SW	22	12.8	10.1	15.1	13.9	12.6	12	0.1	0.7	1951	21.1	1.11.1968	-7.6	1.11.1956
Lingen	26	1009.2	bedeckt	SSW	18	13.7	12.9	13.7	13.2	13.0	12	3		1951	18.5	1.11.1968	-7.1	4.11.1980
Münst.-Osn./Flugh.	53	1010.3	stark bew.	SSW	18	13.6	11.0	13.8	13.2	12.7	12	1						
Osnabrück	97	1010.3	Sprühregen	SSW	18	13.0	11.7	13.5	13.0	12.6	12	2		1952	20.2	1.11.1968	-6.6	4.11.1980
Diepholz	43	1010.1	Sprühregen	SSW	21	13.4	12.2	13.6	13.2	12.8	12	1		1952	19.6	1.11.1968	-7.0	4.11.1980
Bad Salzuflen	139	1011.8	stark bew.	SSW	15	12.6	10.5	13.6	12.6	11.9	11	2		1935	20.7	1.11.1968	-6.0	4.11.1941
Hannover/Flugh.	59	1011.1	stark bew.	SW	24	13.7	10.4	14.3	13.4	12.6	12	0.2		1936	20.6	1.11.1968	-8.3	4.11.1980
Braunschweig	88	1012.1	stark bew.	SW	24	12.0	9.3	14.6	13.5	11.5	11	0.7		1891	21.5	1.11.1968	-8.5	8.11.1908
Gerdelegen	48	1012.1	stark bew.	SSW	18	12.8	10.1	13.9	13.3	12.1	11	0.5		1947	21.0	1.11.1968	-9.3	1.11.1956
Magdeburg	85	1013.4	wolkig	S	18	11.9	9.5	15.5	13.4	11.5	11	0.0		1947	20.6	1.11.1968	-8.3	1.11.1956
Potsdam	100	1014.1	wolkig	SSW	22	11.0	8.9	14.3	13.2	10.9	9	0.0		1893	21.5	5.11.1899	-8.3	10.11.1908
Berlin-Temp.	49	1014.1	leicht bew.	SSW	22	12.1	8.8	15.0	14.0	11.9	10	0.3	0.1	1876	20.5	1.11.1968	-8.8	10.11.1908
Lindenberg	104	1014.8	stark bew.	SW	24	11.6	8.3	14.6	13.4	11.5	10	0.5	0.1	1947	19.8	1.11.1968	-8.0	1.11.1956
Menschnow	16	1013.3	wolkig	SW	21	11.3	9.3	16.0	14.1	11.3	10	1.8	0.0					
Düsseldorf/Flugh.	41	1012.0	stark bew.	S	22	13.6	10.5	14.2	13.7	13.0	12	0.0		1969	18.6	5.11.1994	-6.7	5.11.1995
Bocholt	24	1010.3	stark bew.	SSW	24	13.5	11.3	13.6	13.1	12.7	12	1		1947	19.7	7.11.1955	-7.8	8.11.1980
Essen	161	1012.1	stark bew.	S	26	12.6	10.3	13.6	12.6	12.1	12	0.4		1935	20.2	4.11.1994	-5.8	4.11.1980
Luedenscheid	392	1013.0	stark bew.	SW	17	10.1	9.2	11.0	10.3	9.5	9	1						
Kahler Asten	859	-	in Wolken	SW	24	7.4	7.4	8.5	7.6	6.8	7	3		1955	17.6	7.11.1965	-9.8	3.11.1980
Bad Lippspringe	158	1012.3	stark bew.	SSW	13	12.9	10.4	14.1	12.8	12.0	11	5		1951	20.1	2.11.1968	-7.2	8.11.1980
Kassel	233	1014.9	Sprühregen	SSW	22	10.2	8.5	12.5	11.2	9.7	9	0.8		1951	20.7	1.11.1968	-5.0	5.11.1988
Göttingen	171	1014.8	stark bew.	SSW	21	11.6	9.0	14.1	12.4	11.3	11	0.5		1947	20.6	1.11.1968	-11.0	2.11.1949
Leinefelde	356	1015.4	stark bew.	SW	18	9.7	8.2	13.4	11.2	9.5	9	0.8	1	1957	19.7	1.11.1968	-6.4	2.11.1980
Braunlage	610	1014.2	Sprühregen	SW	26	7.9	7.6	9.9	8.9	7.9	8	8		1936	18.8	9.11.1983	-8.6	3.11.1980
Brocken	1153	-	Sprühregen	SW	65	5.3	5.3	7.7	6.2	5.1	5	15		1951	17.0	2.11.1968	-13.0	3.11.1980
Artern	166	1015.6	stark bew.	SSW	17	11.4	9.3	15.1	12.7	11.4	10	0.2	0.1	1954	21.8	1.11.1968	-7.6	1.11.1956
Leipzig/Flugh.	149	1015.4	wolkig	SSW	17	10.9	8.5	15.4	12.8	10.7	10	0.3	0.3	1951	21.3	1.11.1968	-8.0	1.11.1956
Wittenberg	106	1015.1	stark bew.	SSW	18	11.6	7.8	14.8	13.0	11.4	11	0.8	1	1951	21.2	1.11.1968	-8.4	1.11.1956
Oschatz	152	1016.3	stark bew.	SW	22	11.2	8.5	15.0	12.2	11.4	11	0.8	1					
Dresden/Flugh.	232	1017.1	stark bew.	SSW	22	11.2	8.3	15.3	13.0	11.4	11	0.8	1	1917	19.1	2.11.1945	-7.7	1.11.1956
Doberflüg-Kir.	100	1016.1	stark bew.	SSW	21	11.1	8.2	14.7	12.7	10.6	9	0.1	0.9	1951	17.8	1.11.1968	-9.8	1.11.1956
Cottbus	70	1015.8	stark bew.	SW	15	11.8	9.0	15.3	13.3	11.7	11	0.1	0.5	1951	19.8	3.11.1968	-9.0	1.11.1956
Görlitz	238	1016.9	wolkig	SSW	24	9.8	7.6	13.7	11.6	9.7	9	0.2	2	1951	18.4	3.11.1968	-7.8	1.11.1956
Aachen	205	1011.7	wolkig	SSW	22	12.5	9.4	14.1	12.6	12.0	11	2.2	0.0	1891	22.1	4.11.1994	-6.9	9.11.1908
Nuerbg.-Barw.	486	1014.5</																