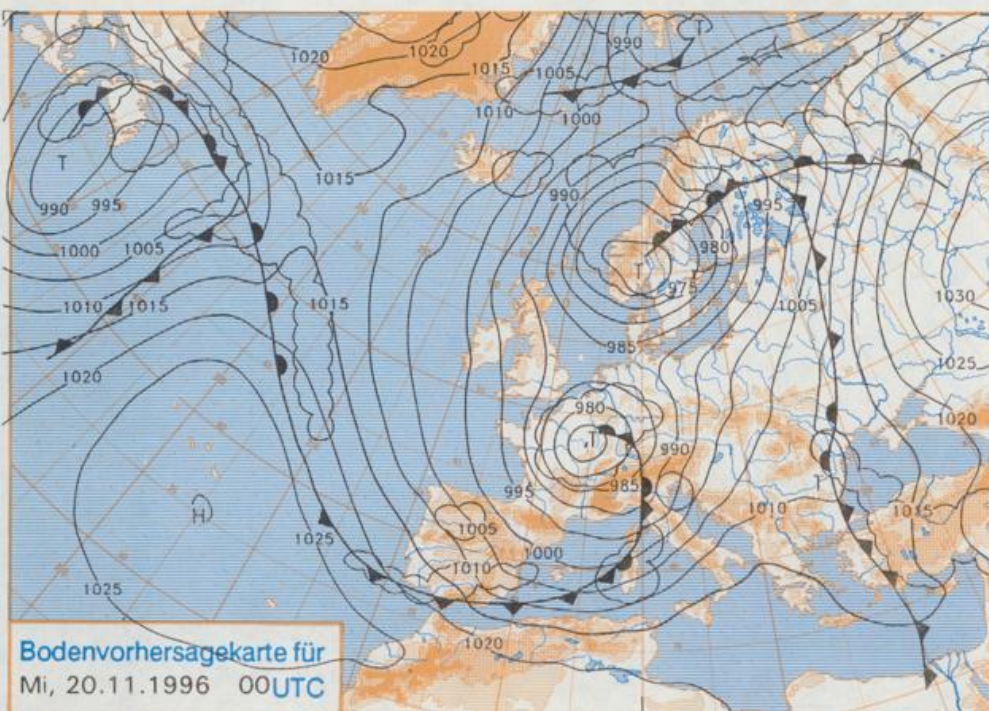


Stereographische Projektion 1 : 60 000 000 60°N

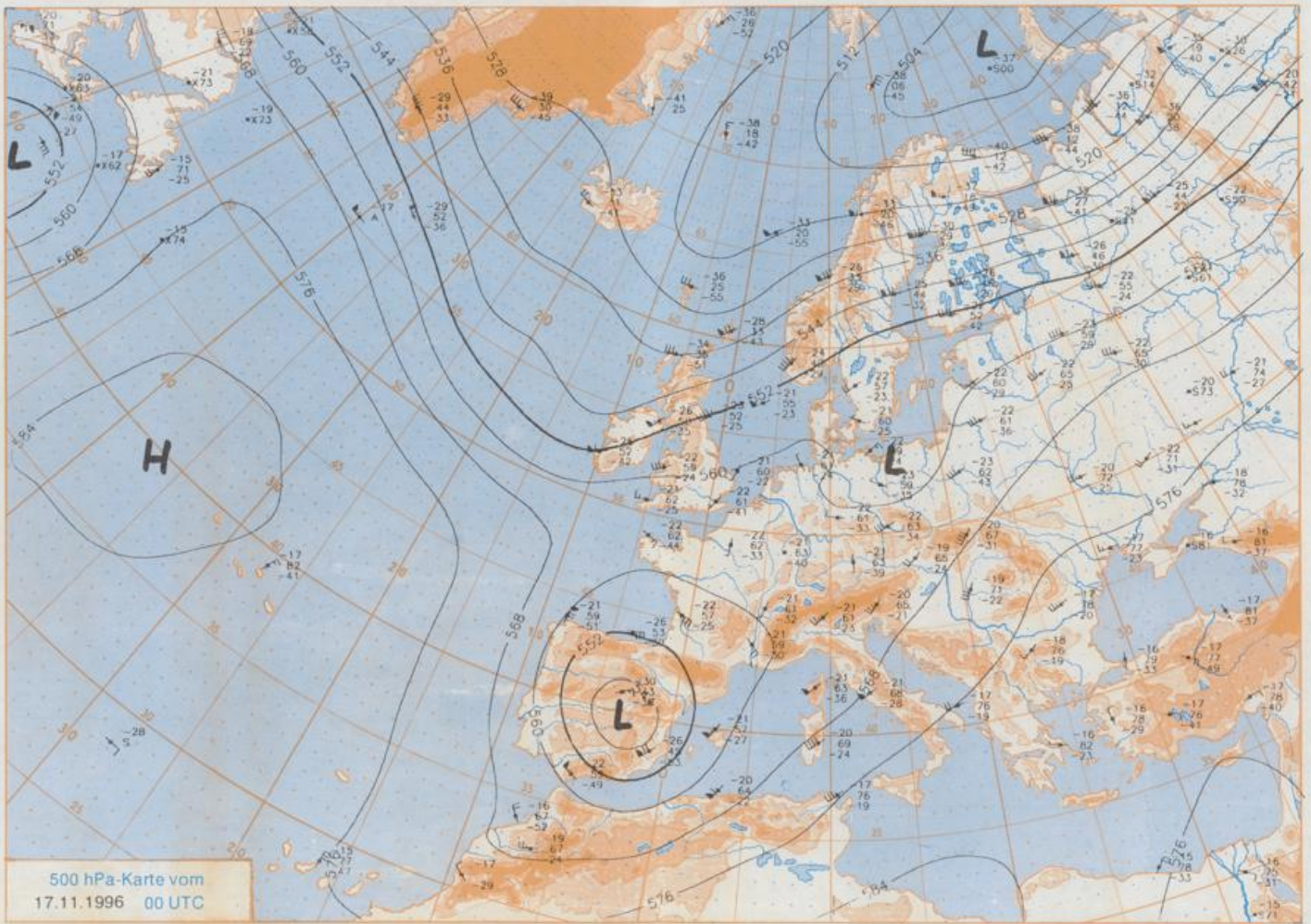


Deutschland-Vorhersage für Dienstag, 19.11.96

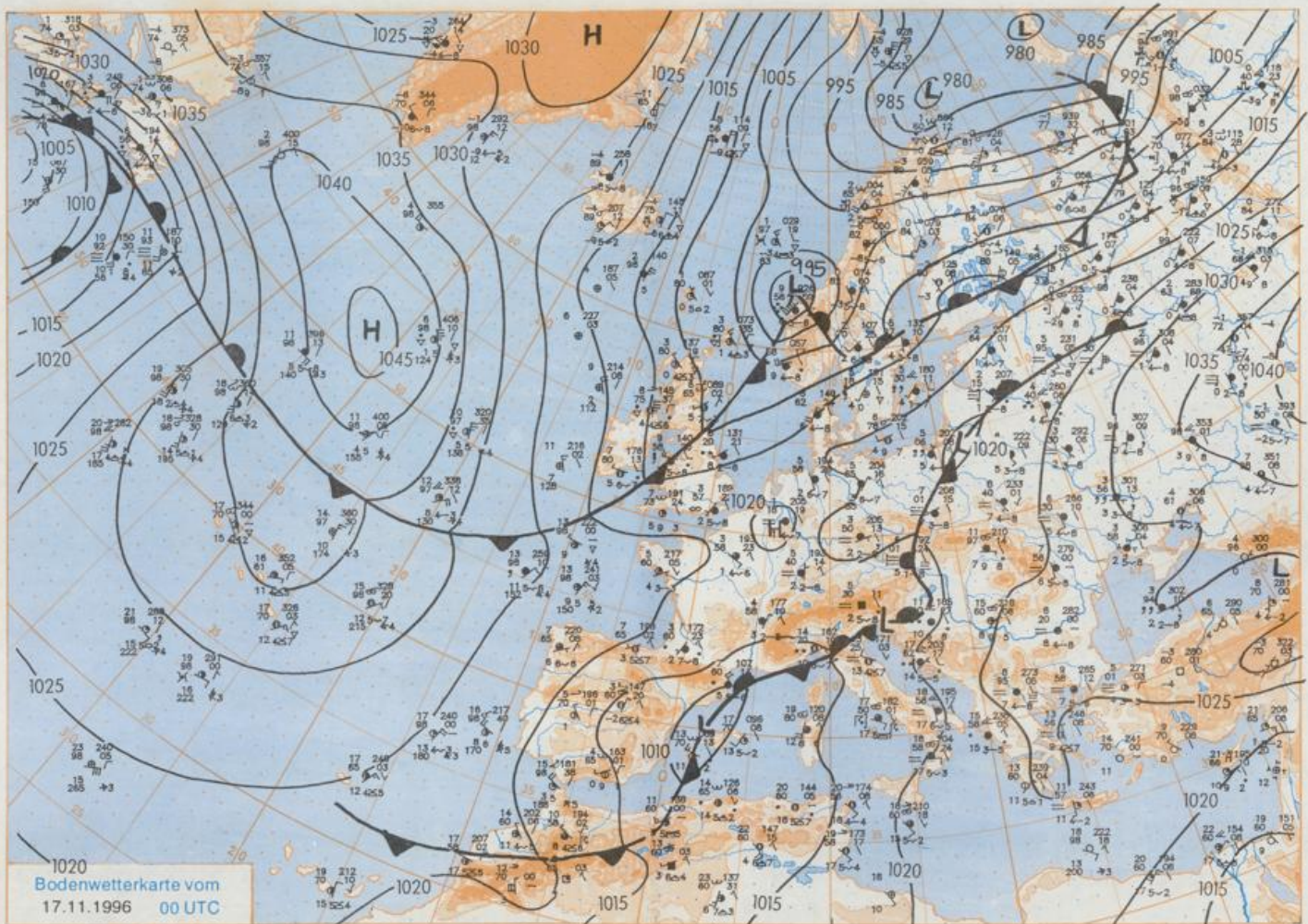
Ein Tief mit Kern über dem Norden Deutschlands zieht langsam nordwestwärts. Gleichzeitig schwenkt ein Tief aus dem Raum westlich von Irland nach Frankreich. Während das erstere Tief seinen Einfluß auf Deutschland allmählich verliert, erfassen im Tagesverlauf die Hebungsprozesse des französischen Tiefs von Südwesten her Deutschland. Nach kalter Nacht mit gebietsweisem Bodenfrost kann die Bewölkung stellenweise auflockern. Sonst ist es überwiegend stark bewölkt bis bedeckt oder neblig - trüb und Regen setzt von Südwest nach Nordost fortschreitend in Deutschland ein. Anfangs weht der Wind mäßig aus Nordwest. Später frischt er allmählich auf und kommt aus Süd bis Südwest. Die Tageshöchsttemperaturen liegen zwischen 6 und 8°C.

Weitere Aussichten für Mittwoch, 20.11.96

Weiterhin unbeständig, zeitweise Regen, in höheren Lagen Schnee, wenig geänderte Temperaturen.



Stereographische Projektion 1 : 30 000 000 60°N



Stereographische Projektion 1 : 30 000 000 60°N

Wettermeldungen von Sonntag, dem 17. November 1996 06 UTC

Station	Bar.-höhe (m)	Luftdr. red.NN (hPa)	Wetter	Wind km/h	Deutschland					Sonne Vorl. Std.	RR 24h mm	Schnee höhe cm	Extremwerte der Lufttemperatur in der Dekade vom 11.11. bis 20.11.			
					Luft 2 m	Temperaturen (Grad C)		Nacht 2 m	5 cm				Tmax Datum	Tmin Datum		
						Teu-punkt	Max Vortag								Mittel	Min
Helgoland	8	1012.5	stark bew.	S	22	6.0	3.3	7.5	6.0	5.7	5	4.3	1952	13.6 12.11.1977	-2.6 18.11.1965	
List / Sylt	29	1012.3	leicht bew.	SSW	18	5.8	3.0	8.4	6.0	4.3	3	3.6	1937	13.2 11.11.1977	-4.4 16.11.1965	
Leck	17	1013.9	leicht bew.	SSE	13	0.8	0.6	4.7	0.6	0.0	-3	3.6	1974	13.2 11.11.1977	-7.4 20.11.1988	
Husum	37	1014.0	leicht bew.	ESE	13	-0.8	-1.1	4.6	-0.1	-2.2	-3	3.8				
Schleswig	48	1014.5	wolkig	SSW	9	0.4	0.2	4.5	0.9	-0.2	-2	4.5	1947	14.6 11.11.1986	-7.7 16.11.1965	
Kiel	31	1014.4	leicht bew.	S	4	1.5	0.4	5.3	1.3	-0.7	-4	3.5	1940	15.4 11.11.1986	-6.2 14.11.1983	
Westermarkdf. Arkona	9	1015.1	leicht bew.	SSW	9	2.7	2.2	5.9	3.6	1.4	-1	2.6				
	42	1016.2	leicht bew.	S	17	3.9	2.7	7.0	3.7	0.8	-1	2.0	1951	13.0 11.11.1986	-7.5 17.11.1965	
Norderney	16	1013.1	bedeckt	S	13	3.7	1.8	6.3	3.1	2.4	1	5.7	1947	13.7 12.11.1977	-4.8 18.11.1965	
Bremerhaven	11	1014.0	bedeckt	S	8	2.6	1.7	4.9	3.6	2.2	0		1949	16.3 11.11.1986	-5.9 15.11.1968	
Cuxhaven	12	1014.4	stark bew.	S	13	1.4	1.1	5.3	3.6	1.2	-2	2.6	1946	16.3 11.11.1986	-5.4 19.11.1965	
Hamburg/Flugh.	15	1014.8	stark bew.	SSE	11	2.7	2.1	5.9	4.0	0.6	-2		1891	16.3 11.11.1986	-11.0 17.11.1919	
Lübeck	15	1015.0	Nebel	still	-0.5	-0.5	5.4	2.4	0.7	-3			1890	16.0 11.11.1986	-14.3 17.11.1919	
Boltenhagen	17	1015.2	wolkig	SSE	11	0.8	0.4	6.5	3.3	0.7	-2		1951	15.8 17.11.1986	-7.7 17.11.1965	
Schwerin	68	1015.2	stark bew.	SE	5	3.9	2.8	5.9	4.1	2.3	-2	0.3	1946	15.4 11.11.1986	-8.3 19.11.1965	
Warnemünde	10	1015.4	wolkig	SSE	9	1.8	0.7	6.2	3.3	1.7	-1		1951	14.8 11.11.1986	-9.3 18.11.1965	
Terow	50	1015.6	bedeckt	ESE	8	2.6	2.6	6.2	2.2	-0.6	-2	2.2	1947	14.5 11.11.1986	-8.9 18.11.1965	
Barth	7	1015.7	wolkig	still	-0.6	-1.2	4.6	3.0	-1.6	-4	1.6		1967	16.0 12.11.1969	-7.2 20.11.1971	
Greifswald	6	1016.1	bedeckt	SE	4	3.3	2.5	7.0	2.3	2.3	-0	2.5	1951	15.4 11.11.1986	-9.5 17.11.1965	
Ueckermünde	7	1016.8	bedeckt	SSE	4	4.1	3.0	6.3	4.9	3.8	3		1951	14.6 11.11.1977	-11.6 17.11.1965	
Emden	12	1013.5	stark bew.	S	17	3.9	2.4	4.9	2.5	1.6	-1	2.7	1947	14.7 19.11.1970	-11.1 16.11.1965	
Oldenburg	20	1014.3	stark bew.	SSW	5	3.9	2.1	5.1	3.8	1.9	0					
Bremen/Flugh.	5	1014.1	stark bew.	SSE	8	3.5	2.5	5.5	4.0	1.8	-1	0.1	1890	16.6 16.11.1895	-11.7 17.11.1919	
Soltau	78	1014.7	bedeckt	SSE	2	3.3	1.8	5.7	4.0	3.1	2		1947	15.7 11.11.1986	-11.1 16.11.1965	
Boizenburg	46	1015.1	bedeckt	ESE	5	2.7	2.7	5.5	3.4	1.4	-2		1951	15.2 15.11.1974	-8.1 15.11.1965	
Lüchow	18	1014.9	bedeckt	SE	5	4.0	3.8	6.5	2.7	0.3	-1		1955	15.5 15.11.1974	-10.0 15.11.1965	
Seehausen/Altm.	23	1015.6	bedeckt	ESE	9	4.2	2.3	6.2	4.4	4.0	4					
Marnitz	85	1015.4	bedeckt	SE	5	3.4	2.4	6.0	2.8	0.2	-4	0.9	1951	15.0 11.11.1986	-10.7 15.11.1965	
Neuruppin	39	1015.7	stark bew.	ESE	8	4.0	3.0	6.2	5.2	4.0	4	0.0	1958	15.1 11.11.1977	-6.6 20.11.1971	
Neubrandenburg	80	1016.2	bedeckt	ESE	11	4.0	3.4	5.8	3.9	3.2	3					
Angermünde	55	1015.9	Nebel	E	5	3.5	3.2	4.5	3.5	3.5	3	0.1	1951	15.1 11.11.1977	-10.8 17.11.1965	
Lingen	26	1014.2	bedeckt	SW	5	4.1	3.3	7.0	4.6	4.1	4	1.9	1951	16.7 15.11.1986	-8.1 16.11.1965	
Münst.-Osn./Flugh.	53	1014.1	bedeckt	SSW	5	3.9	2.4	6.3	4.4	3.9	3	0.2				
Osnabrück	97	1014.2	bedeckt	WSW	5	3.9	3.0	5.6	3.9	3.9	3		1952	17.0 15.11.1986	-6.8 14.11.1983	
Diepholz	43	1014.5	bedeckt	SSW	5	3.8	3.7	6.0	4.2	3.8	3	0.7	1952	17.1 15.11.1986	-14.0 17.11.1952	
Bad Selzfluten	139	1014.4	bedeckt	SW	5	3.8	2.8	4.2	3.5	3.6	3		1935	18.1 15.11.1986	-7.4 17.11.1952	
Hannover/Flugh.	59	1014.1	bedeckt	SE	8	4.2	2.7	4.7	4.0	3.9	4	0.0	1936	18.0 13.11.1938	-11.1 17.11.1952	
Braunschweig	88	1014.6	stark bew.	SE	5	4.0	2.2	4.4	4.1	4.0	4	0.0	1891	16.9 16.11.1895	-16.3 17.11.1919	
Gardelegen	48	1014.9	bedeckt	SSE	4	3.6	2.5	5.5	4.3	3.6	3	0.0	1947	16.3 11.11.1986	-10.0 14.11.1983	
Magdeburg	85	1015.2	bedeckt	SSE	4	3.2	2.7	4.1	3.7	3.1	3	0.2	1947	17.2 20.11.1994	-11.0 17.11.1952	
Potsdam	100	1015.9	Nebel	SSE	5	3.3	2.9	3.6	3.4	3.3	3	0.6	1893	16.5 16.11.1895	-12.0 18.11.1919	
Berlin-Temp.	49	1016.0	stark bew.	SSE	5	3.8	3.1	4.3	3.8	3.4	3	3	1876	16.3 11.11.1977	-13.5 18.11.1919	
Lindenberg	104	1015.7	Nebel	ESE	2	3.5	2.9	3.6	3.4	3.3	3	0.8	1947	15.7 12.11.1969	-10.4 18.11.1965	
Manschnow	16	1015.6	stark bew.	SE	8	3.9	3.6	4.2	3.5	3.4	3	0.4				
Düsseldorf/Flugh.	41	1015.1	bedeckt	WSW	8	3.5	2.4	4.7	2.8	3.5	4		1969	18.9 12.11.1995	-8.1 15.11.1983	
Bocholt	24	1014.6	bedeckt	W	8	0.9	-0.3	4.9	3.8	0.9	1		1947	17.0 11.11.1995	-7.6 15.11.1983	
Essen	161	1015.3	stark bew.	SW	8	3.3	2.6	4.5	3.4	3.2	3	0.0	1935	18.6 12.11.1995	-6.7 16.11.1965	
Luedenscheid	392	1014.5	bedeckt	still	2.2	1.0	3.7	2.6	2.1	2	2					
Kahler Asten	859	-	in Wolken	SW	5	-0.6	-0.6	0.7	-0.2	-0.7	-1	0.0	1955	13.1 18.11.1967	-11.7 16.11.1965	
Bad Lippspringe	158	1014.5	bedeckt	SW	5	3.7	2.9	4.5	4.0	3.7	4		1951	17.5 15.11.1986	-8.1 16.11.1965	
Kassel	233	1014.3	bedeckt	still	3.5	3.1	4.5	3.8	3.5	3	0.0	1951	16.4 15.11.1974	-8.6 15.11.1983		
Göttingen	171	1014.7	bedeckt	ESE	5	4.1	3.2	4.2	3.8	3.9	4	0.0	1947	16.5 15.11.1974	-9.6 17.11.1952	
Leinefelde	356	1014.8	Sprühregen	SSE	5	2.6	2.1	3.0	2.7	2.6	2		1957	15.0 11.11.1977	-11.3 20.11.1971	
Braunlage	610	1014.5	Sprühregen	S	5	1.2	0.9	2.3	1.2	1.2	1	0.5	1936	15.5 20.11.1959	-12.2 15.11.1965	
Brocken	1153	-	in Wolken	S	15	-0.4	-0.5	0.3	-0.2	-0.5	-0	0.4	2	1951	12.9 20.11.1959	-13.6 15.11.1968
Artern	166	1015.4	Sprühregen	still	3.6	3.6	4.1	3.6	3.3	2	1	0.1	1954	15.7 15.11.1974	-10.2 17.11.1965	
Leipzig/Flugh.	149	1015.4	Sprühregen	ESE	5	3.5	3.1	3.8	3.4	3.4	3	1	1951	16.7 12.11.1977	-9.6 17.11.1965	
Wittenberg	106	1015.4	Nebel	SE	2	3.4	2.8	3.8	3.4	3.1	3	1	1951	15.6 12.11.1969	-8.2 17.11.1993	
Oschatz	152	1015.6	bedeckt	E	5	3.9	3.5	4.4	3.9	3.7	2	0.1				
Dresden/Flugh.	232	1015.5	Sprühregen	E	4	4.4	4.0	4.3	3.8	3.5	4	0.1	1917	17.9 12.11.1969	-9.8 20.11.1971	
Doberslug-Kir.	100	1015.9	bedeckt	E	4	4.2	3.4	4.4	4.0	4.0	4	0.4	1951	16.1 17.11.1986	-11.0 14.11.1983	
Cottbus	70	1015.9	bedeckt	ESE	5	4.7	3.9	4.8	4.4	4.3	4	0.4	1951	16.8 12.11.1969	-10.4 14.11.1983	
Görlitz	238	1015.6	Sprühregen	E	5	4.1	3.6	5.0	4.4	4.1	4	0.3	1951	15.9 11.11.1977	-10.5 14.11.1983	
Aachen	205	1015.2	stark bew.	E	9	2.8	0.1	3.9	2.0	1.2	-2		1891	18.5 16.11.1895	-8.4 20.11.1909	
Nuerbg.-Barw.	486	1014.8	bedeckt	SW	2	1.0	-0.6	2.0	1.1	0.9	1	0.0				
Köln-Bonn/Flugh.	100	1015.0	bedeckt	E	4	3.0	2.0	4.5	3.1	2.5	1		1957	18.6 12.11.1995	-10.4 16.11.1965	
Bendorf	129	1014.9	bedeckt	NNW	2	3.7	3.3	4.9	4.2	3.7	4		1951	18.0 11.11.1963	-7.9 16.11.1965	
Bad Marienberg	555	1015.3	Nebel	S	2	1.4	1.4	2.2	1.4	1.4	2	0.1	1963	14.0 12.11.1995	-10.1 16.11.1965	
Gießen	195	1015.4	stark bew.	S	5	3.8	3.3	4.6	4.0	3.8	4	0.0	1939	15.3 20.11.1994	-12.1 16.11.1965	
Bad Hersfeld	272	1015.2	Regen	SSW	2	3.4	3.3	4.2	3.4	3.4	3	0.2	1949	15.8 15.11.1974	-11.4 16.11.1965	
Wasserkuppe	925	-	gef. Sprüher	still	-1.2	-1.2	1.8	0.1	-1.3	-1	1	0.0	1936	13.4 13.11.1938	-11.5 16.11.1965	
Meiningen	453	1015.3	bedeckt	S	2	2.1	1.6	3.2	2.5	2.0	2	0.3	1979	13.9 12.11.1995	-11.4 15.11.1983	
Schmücke	948	-	gef. Sprüher	SW	5	-1.1	-1.4	0.1	-0.1	-1.1	-1	0.0	1947	12.6 15.11.1986	-1	