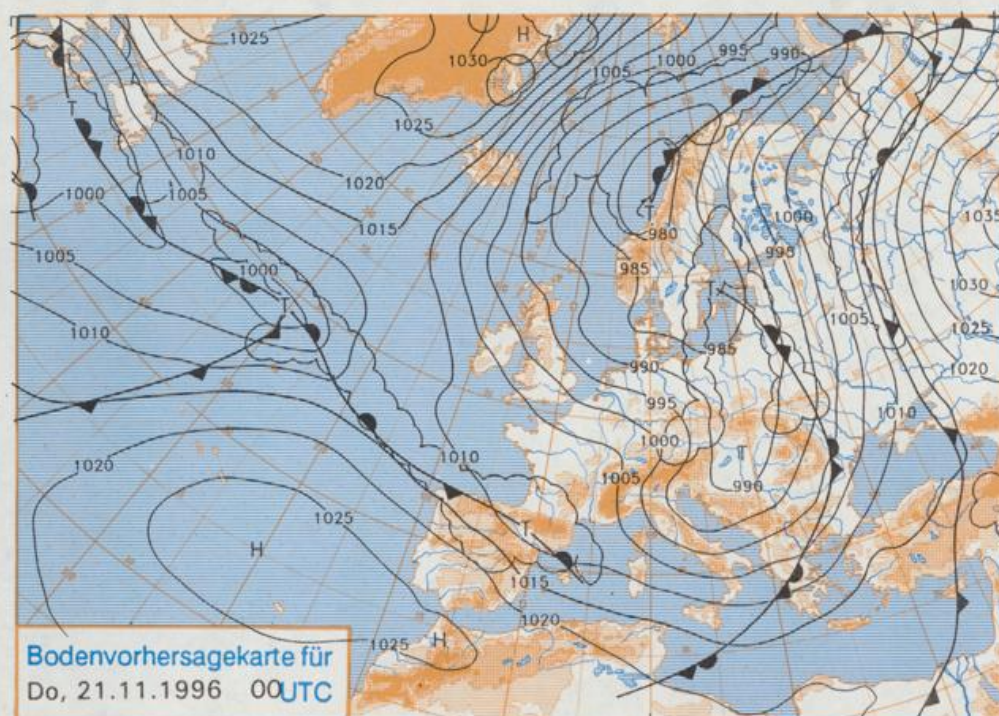


Stereographische Projektion 1 : 60 000 000 60°N



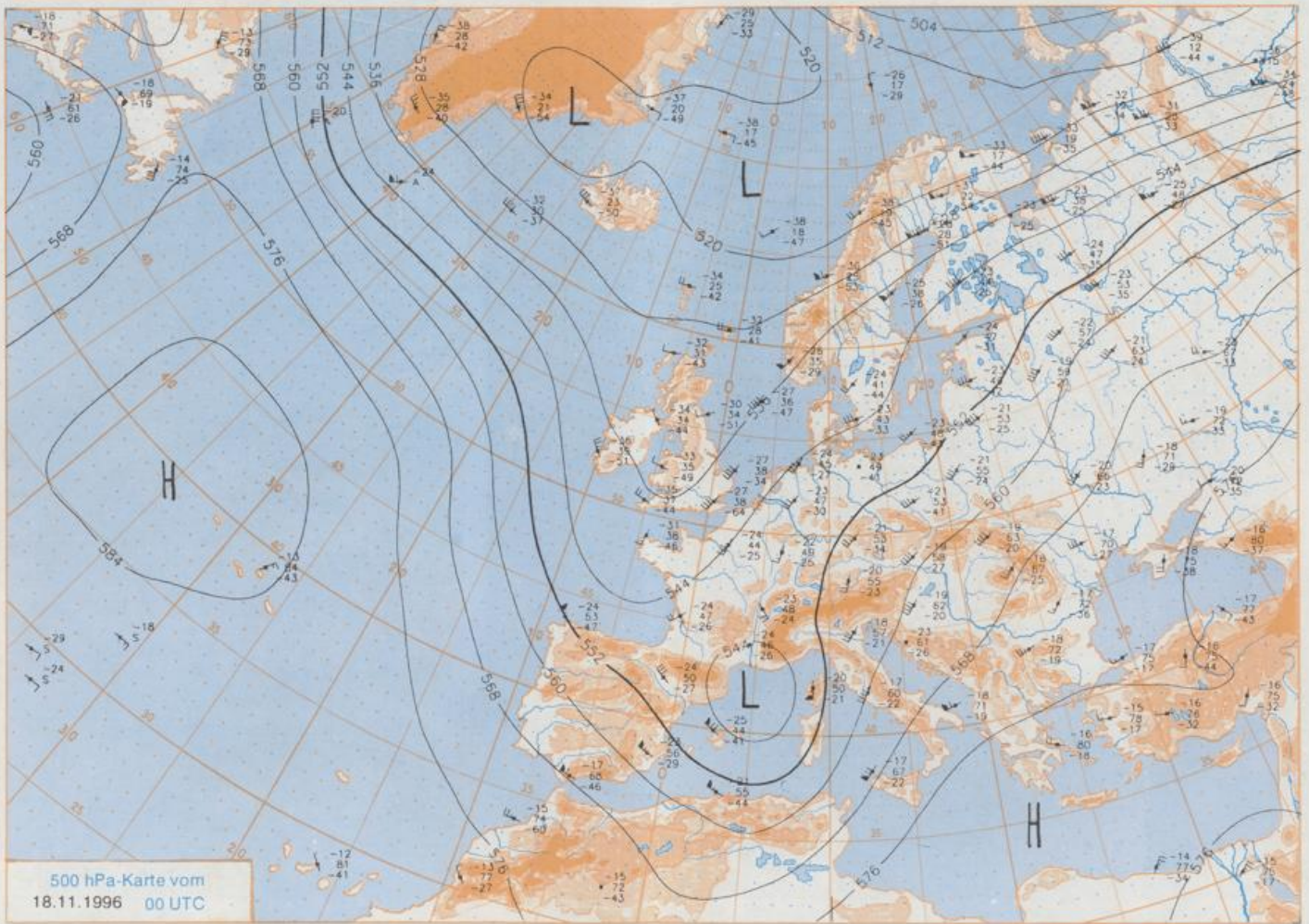
### Deutschland-Vorhersage für Mittwoch, 20.11.96

Ein Sturmtief über Frankreich zieht im Laufe des Tages unter Abschwächung über die Nordhälfte Deutschlands hinweg zur Ostsee. Am Südrand des Tiefs spaltet sich ein Teiltief ab, das sich zur Slowakei verlagert. Mit der Passage der beiden Tiefdruckgebiete baut sich über Mittel- und Westeuropa eine Nordwestströmung auf, die den Zustrom hochreichender Kaltluft ermöglicht.

Bereits in der Nacht zum Mittwoch setzen im Westen Niederschläge ein, die bei Frühtemperaturen zwischen Null und 4°C meist als Schnee fallen. Im Laufe des Tages erfaßt der Niederschlag vor allem die Nordhälfte Deutschlands und geht dabei zum Teil wieder in Regen über. Gegen Abend verdichtet sich vor allem an den Nordrändern der Mittelgebirge und der Alpen die Bewölkung und in der Nacht zum Donnerstag setzen Schneefälle ein. Die Tageshöchsttemperaturen liegen zwischen 2°C im Norden und 6°C im Süden. Es weht ein mäßiger Wind anfangs aus Ost, später aus West bis Nordwest.

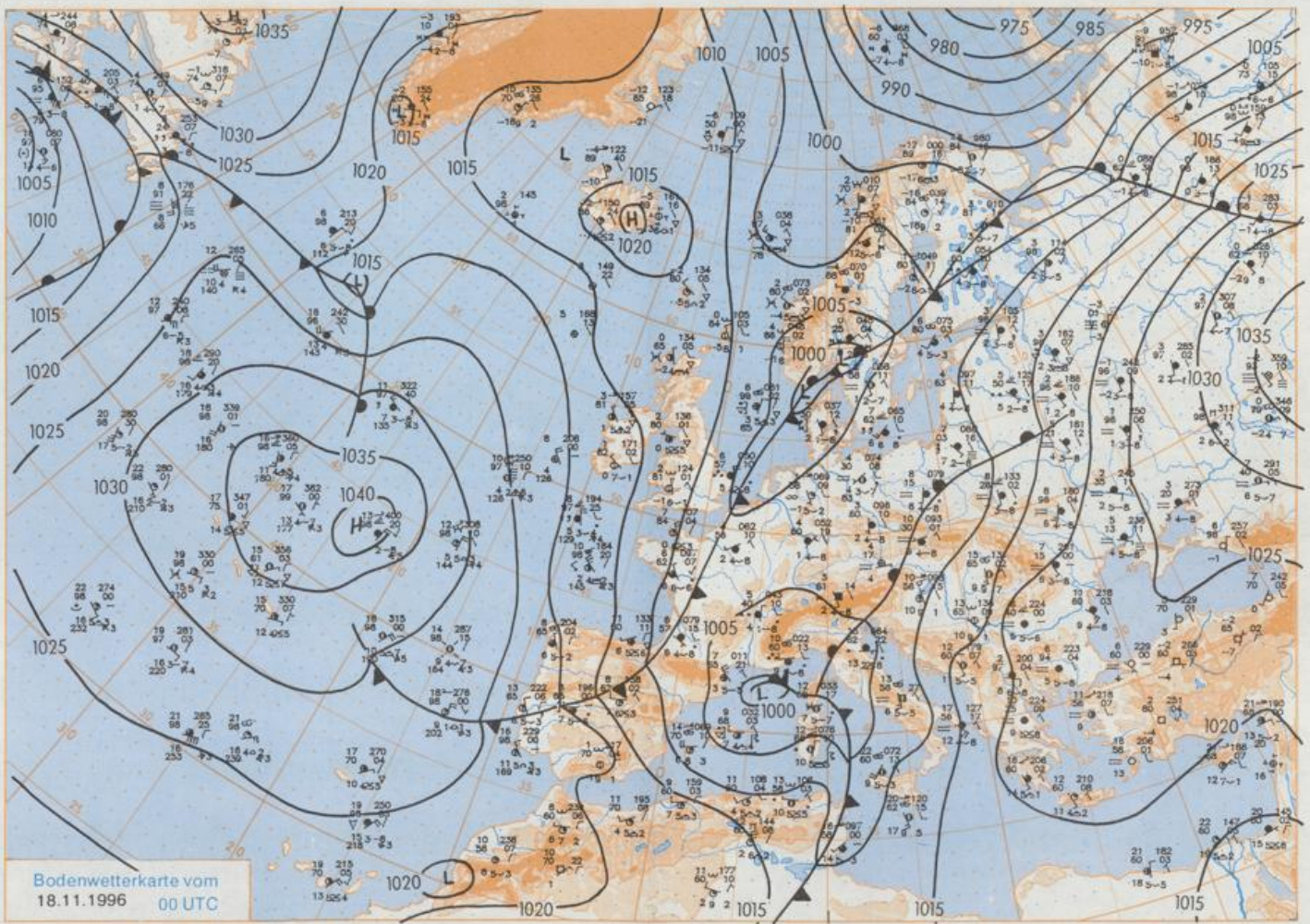
### Weitere Aussichten für Donnerstag, 21.11.96

Weiterhin unbeständig und kalt mit Tageshöchsttemperaturen zwischen 5°C im Nordwesten und 0°C im Südosten. Niederschläge teils bis in tiefe Lagen als Schnee.



500 hPa-Karte vom  
18.11.1996 00 UTC

Stereographische Projektion 1 : 30 000 000 60°N



Stereographische Projektion 1 : 30 000 000 60°N

Wettermeldungen von Montag, dem 18. November 1996 06 UTC

Station	Bar.-höhe (m)	Luftdr. red.NN (hPa)	Wetter	Wind	Temperatur (Grad C)					Sonne Vort. Std.	RR 24h mm	Schnee höhe cm	Extremwerte der Lufttemperatur					
					km/h	Luft	Tau-	Max	Mittel				Min	Nacht	in der Dekade vom 11.11. bis 20.11.	Tmin Datum		
						2 m	punkt	Vortag	2 m				5 cm	2 m				
Helgoland	8	1002.2	bedeckt	SW	28	6.1	4.7	6.4	5.0	4.4	4	0.1	2	1952	13.6	12.11.1977	-2.6	18.11.1965
List / Sylt	29	1001.3	stark bew.	S	28	6.1	5.4	5.9	5.1	3.8	3	0.8	3	1937	13.2	11.11.1977	-4.4	16.11.1965
Leck	17	1003.3	stark bew.	S	15	3.4	2.9	3.8	2.8	3.1	2	0.8	3	1974	13.2	11.11.1977	-7.4	20.11.1988
Husum	37	1003.7	bedeckt	S	21	2.4	1.5	3.5	2.0	1.8	2	0.0	2					
Schleswig	48	1003.9	stark bew.	SSW	11	2.3	1.2	3.8	2.0	1.8	1	1.1	0.8	1947	14.6	11.11.1986	-7.7	16.11.1965
Kiel	31	1004.2	stark bew.	SSW	9	3.0	0.8	4.0	2.8	2.8	3	0.6	0.3	1940	15.4	11.11.1986	-6.2	14.11.1983
Westermarckt. Arkona	9	1004.7	bedeckt	S	17	3.9	2.0	4.9	3.8	3.0	2	0.0	0.0					
	42	1006.0	leicht bew.	WSW	22	2.1	0.8	6.0	4.4	1.4	0	0.0	0.0	1951	13.0	11.11.1986	-7.5	17.11.1965
Norderney	16	1002.8	bedeckt	S	15	3.9	2.5	3.7	2.5	2.2	2	0.0	1	1947	13.7	12.11.1977	-4.8	18.11.1965
Bremerhaven	11	1004.1	stark bew.	S	21	2.5	0.1	5.3	3.1	1.8	1	0.0	0.0	1949	16.3	11.11.1986	-5.9	15.11.1968
Cuxhaven	12	1003.6	stark bew.	SSW	15	3.1	1.7	4.9	2.8	2.1	2	0.0	0.0	1946	16.3	11.11.1986	-5.4	19.11.1965
Hamburg/Flugh.	15	1004.7	bedeckt	SSE	8	2.4	1.0	4.4	4.0	2.0	-1	0.0	0.0	1891	16.3	11.11.1986	-11.0	17.11.1919
Lübeck	15	1004.9	stark bew.	SSE	8	1.2	0.8	4.3	2.8	-1.1	-4	0.0	0.0	1890	16.0	11.11.1986	-14.3	17.11.1919
Boitenhagen	17	1005.0	leicht bew.	SSE	11	0.6	0.0	4.6	3.3	0.6	-2	0.0	0.0	1951	15.8	17.11.1986	-7.7	17.11.1965
Schwerin	68	1005.1	stark bew.	SSE	5	3.0	2.2	4.3	4.0	2.7	1	0.1	0.1	1946	15.4	11.11.1986	-8.3	19.11.1965
Varnemünde	10	1005.0	stark bew.	SSE	8	3.4	1.3	4.5	3.6	3.4	1	0.1	0.1	1951	14.8	11.11.1986	-9.3	18.11.1965
Teterow	50	1005.4	bedeckt	SSE	8	1.8	1.8	4.6	3.8	1.2	-1	0.0	0.0	1947	14.5	11.11.1986	-8.9	18.11.1965
Barth	7	1005.6	stark bew.	SSE	5	1.7	0.1	3.7	2.7	1.7	-1	0.0	0.0	1967	16.0	12.11.1969	-7.7	20.11.1971
Greifswald	6	1006.1	stark bew.	SSE	5	1.2	0.4	5.1	4.5	1.1	-2	0.0	0.0	1951	15.4	11.11.1986	-9.5	17.11.1965
Ueckermünde	7	1006.6	bedeckt	SSE	2	3.9	3.3	4.8	4.6	3.9	3	0.0	0.0	1951	14.6	11.11.1977	-11.6	17.11.1965
Emden	12	1003.0	bedeckt	S	15	2.6	2.0	4.0	2.8	2.3	2	0.0	0.0	1947	14.7	19.11.1970	-11.1	16.11.1965
Oldenburg	20	1003.7	stark bew.	S	13	2.6	-0.1	5.6	3.4	1.8	-0	0.0	0.0					
Bremen/Flugh.	5	1004.2	stark bew.	S	9	2.8	0.2	5.5	2.6	-0.4	-3	0.1	0.1	1890	16.6	16.11.1895	-11.7	17.11.1919
Soltau	78	1005.3	stark bew.	SSE	4	-0.3	-0.7	3.9	3.6	-1.5	-2	0.0	0.0	1947	15.7	11.11.1986	-11.0	16.11.1965
Boizenburg	46	1005.6	Nebel	SSE	4	-0.3	-0.3	4.0	3.5	-0.3	-3	0.0	0.0	1951	15.2	15.11.1974	-8.1	15.11.1965
Lüchow	18	1005.0	stark bew.	still	2	2.8	2.5	4.7	4.3	2.4	1	0.3	0.3	1955	15.5	15.11.1974	-10.0	15.11.1965
Seehausen/Altm.	23	1005.7	bedeckt	SE	5	3.7	2.6	4.9	4.4	3.6	2	0.2	0.2					
Maritz	85	1005.4	bedeckt	still	5	2.8	1.9	4.2	4.0	2.4	-0	0.3	0.3	1951	15.0	11.11.1986	-10.7	15.11.1965
Neuruppin	39	1005.6	stark bew.	E	9	3.8	3.3	5.3	4.6	3.8	3	0.1	0.1	1958	15.1	11.11.1977	-6.6	20.11.1971
Neubrandenburg	80	1006.0	bedeckt	E	5	3.7	3.3	4.7	4.3	3.7	3	0.1	0.1					
Angermünde	55	1006.2	stark bew.	still	2	2.4	2.1	5.0	4.5	1.8	-0	0.1	0.1	1951	15.1	11.11.1977	-10.8	17.11.1965
Lingen	26	1003.5	stark bew.	S	9	1.6	0.5	4.4	3.2	0.9	-0	0.0	0.0	1951	16.7	15.11.1986	-8.1	16.11.1965
Münst.-Osn./Flugh.	53	1003.8	leicht bew.	SE	5	-0.7	-1.8	5.9	2.6	-1.1	-3	0.1	0.1	1952	17.0	15.11.1986	-6.8	14.11.1983
Osnabrück	47	1003.8	leicht bew.	E	5	-1.2	-1.6	6.0	3.1	-1.3	-3	0.1	0.1	1952	17.1	15.11.1986	-14.0	17.11.1952
Diabholz	43	1004.7	wolkig	S	4	-0.4	-1.1	5.5	2.6	-0.5	-3	0.0	0.0	1935	18.1	15.11.1986	-7.4	17.11.1952
Bad Salzuflen	139	1004.3	stark bew.	N	5	-0.5	-1.4	4.7	3.8	-1.5	-3	0.0	0.0	1936	18.0	13.11.1938	-11.1	17.11.1952
Hannover/Flugh.	59	1004.3	bedeckt	ESE	5	1.3	-0.6	4.8	4.5	-0.4	-3	0.0	0.0	1891	16.9	16.11.1895	-16.3	17.11.1919
Braunschweig	88	1005.1	bedeckt	still	2	2.7	0.3	5.3	4.4	2.7	2	0.0	0.0	1947	16.3	11.11.1986	-10.0	14.11.1983
Gardelagen	48	1005.1	stark bew.	SE	5	3.1	1.7	4.9	4.2	3.1	3	0.2	0.2	1947	17.1	20.11.1994	-10.1	17.11.1952
Magdeburg	85	1005.3	bedeckt	SE	9	3.4	0.7	4.9	4.0	3.4	3	0.0	0.0	1893	16.5	16.11.1895	-12.0	18.11.1919
Potsdam	100	1006.0	stark bew.	ESE	8	2.9	2.6	4.7	3.9	2.1	-0	0.3	0.3	1876	16.3	11.11.1977	-13.5	18.11.1919
Berlin-Temp.	49	1006.2	bedeckt	ESE	8	3.8	2.6	5.4	4.8	3.6	1	0.0	0.0	1947	15.7	12.11.1969	-10.4	18.11.1965
Lindenberg	104	1005.7	stark bew.	E	4	3.1	1.2	5.0	4.3	3.1	3	0.2	0.2					
Manschnow	16	1005.6	stark bew.	ESE	5	4.1	2.2	5.3	4.9	4.1	3	0.3	0.3					
Düsseldorf/Flugh.	41	1004.1	stark bew.	SE	8	0.9	-0.8	4.2	1.0	-2.0	-4	0.1	0.1	1969	18.9	12.11.1995	-8.1	15.11.1983
Bocholt	24	1003.4	wolkig	S	5	0.7	-0.5	4.7	1.1	-0.2	-2	0.8	0.8	1947	17.0	11.11.1995	-7.6	15.11.1983
Essen	161	1004.4	leicht bew.	S	8	0.2	-1.5	3.9	1.2	-1.1	-4	0.0	0.0	1935	18.6	12.11.1995	-6.7	16.11.1965
Luedenscheid	392	1004.3	stark bew.	S	2	-2.5	-3.3	3.0	1.6	-2.6	-5	0.0	0.0					
Kahler Asten	859	-	leicht bew.	ENE	21	-4.2	-4.3	-0.3	-1.9	-4.9	-6	0.0	0.0	1955	13.1	18.11.1967	-11.7	16.11.1965
Bad Lipspringe	158	1004.2	leicht bew.	E	5	-0.4	-1.0	4.9	3.6	-1.4	-4	0.1	0.1	1951	17.5	15.11.1986	-8.1	16.11.1965
Kassel	233	1004.4	stark bew.	E	5	1.4	-0.9	4.8	3.3	1.4	1	0.0	0.0	1951	16.4	15.11.1974	-8.6	15.11.1983
Göttingen	171	1004.6	bedeckt	E	11	2.0	-0.5	5.7	4.2	1.9	2	0.0	0.0	1947	16.5	15.11.1974	-9.6	17.11.1952
Leinefelde	356	1004.5	bedeckt	E	15	0.5	-0.8	4.0	2.5	0.5	-0	0.0	0.0	1957	15.0	11.11.1977	-11.3	20.11.1971
Braunlage	610	1004.7	Nebel	E	11	-1.4	-1.4	1.5	0.6	-1.7	-2	0.0	0.0	1936	15.5	20.11.1959	-12.2	15.11.1965
Brocken	1153	-	leicht bew.	E	22	1.6	-14.3	-0.3	-2.1	-3.5	-5	0.2	2	1951	12.9	20.11.1959	-13.6	15.11.1968
Artern	166	1004.8	bedeckt	ENE	8	2.6	1.6	4.5	4.1	2.5	2	0.1	0.1	1954	15.7	15.11.1974	-10.2	17.11.1965
Leipzig/Flugh.	149	1005.0	stark bew.	E	13	3.2	1.3	4.6	4.1	3.1	3	0.1	0.1	1951	16.7	12.11.1977	-9.6	17.11.1965
Wittenberg	106	1005.6	bedeckt	E	8	3.1	0.9	4.7	3.9	3.0	3	0.3	0.3	1951	15.6	12.11.1969	-8.9	20.11.1993
Oschatz	152	1005.0	Sprühregen	NE	11	3.1	2.4	5.2	4.2	3.1	2	0.0	0.0					
Dresden/Flugh.	232	1004.7	Sprühregen	NE	11	4.2	3.4	5.1	4.2	3.4	3	0.0	0.0	1917	17.9	12.11.1969	-9.8	20.11.1971
Doberlug-Kir.	100	1006.0	Sprühregen	E	11	3.3	0.9	5.6	4.6	3.3	3	0.1	0.1	1951	16.1	17.11.1986	-11.0	14.11.1983
Cottbus	70	1006.1	Sprühregen	E	8	3.9	2.7	6.3	5.2	3.9	3	0.1	0.1	1951	16.8	12.11.1969	-10.4	14.11.1983
Görlitz	238	1004.9	Sprühregen	ENE	15	4.1	3.6	5.9	4.7	3.8	4	0.5	0.5	1951	15.9	11.11.1977	-10.5	14.11.1983
Aachen	205	1003.7	bedeckt	SSE	4	1.0	-1.1	4.2	1.4	-0.6	-2	3.9	3.9	1891	18.5	16.11.1895	-8.4	20.11.1909
Nuerbg.-Barw.	486	1003.9	stark bew.	N	5	-2.3	-2.9	1.1	-0.2	-2.8	-4	0.0	0.0					
K																		