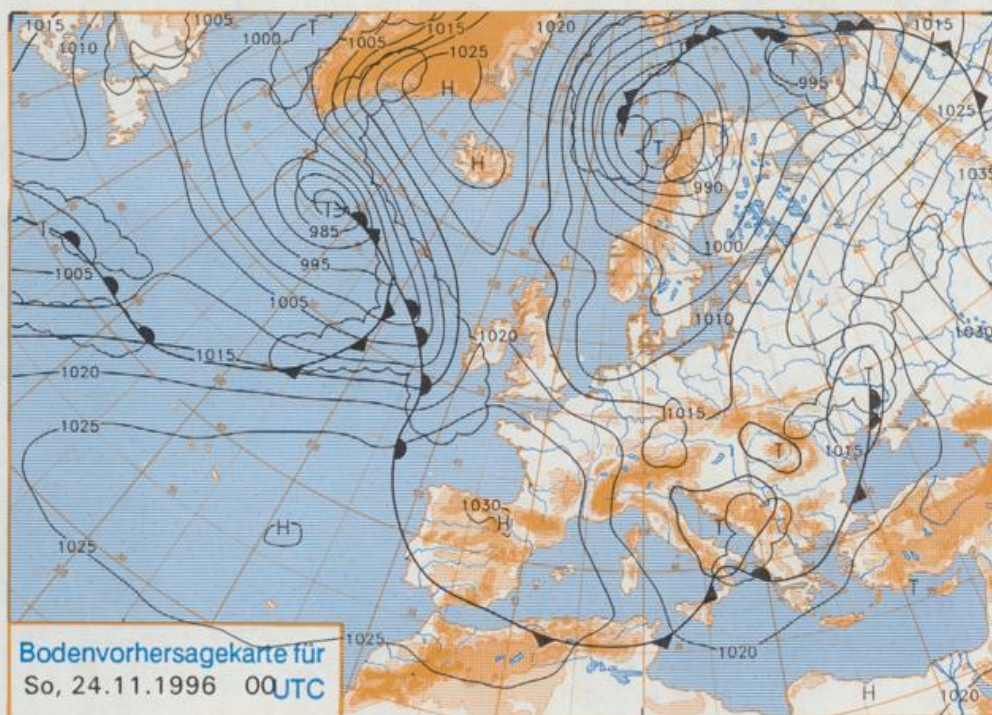


Bodenvorhersagekarte für  
Sa, 23.11.1996 00UTC

Stereographische Projektion 1 : 60 000 000 60°N



Bodenvorhersagekarte für  
So, 24.11.1996 00UTC

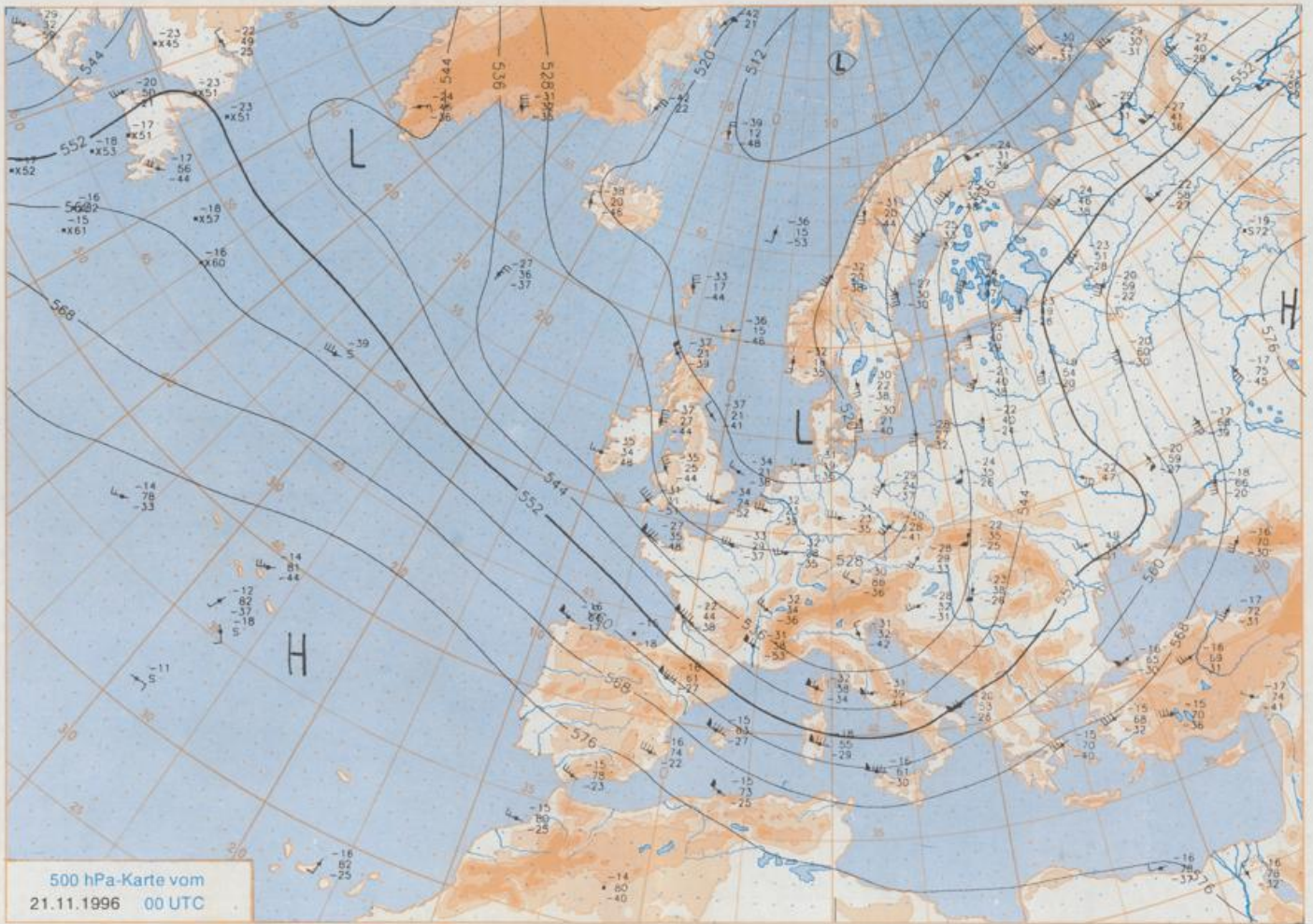
### Deutschland-Vorhersage für Samstag, 23.11.96

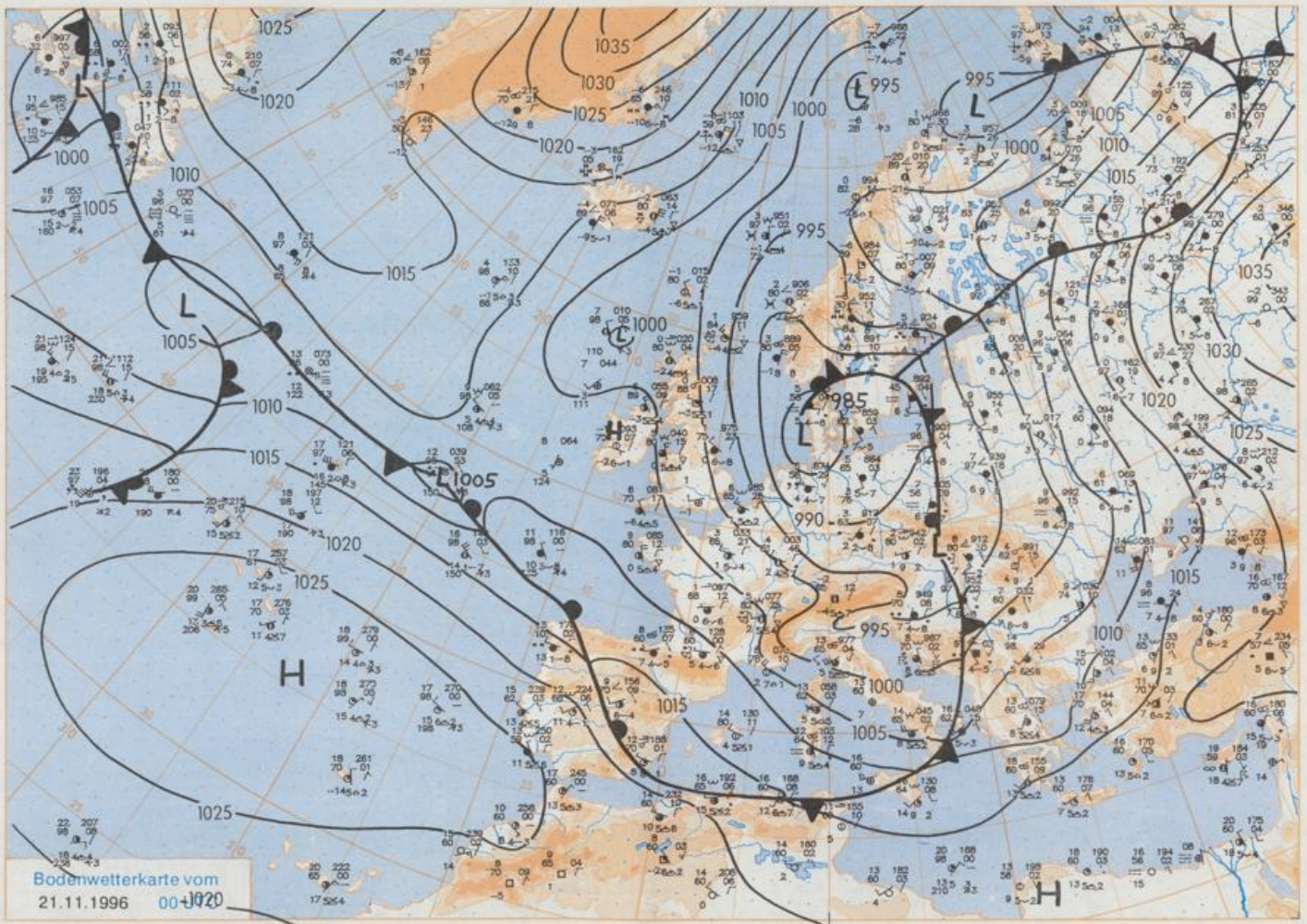
Am Samstag dringt mit einer Kaltfront eines über dem Skagerrak angelangten Sturmtiefs ein weiterer Schwall Meereskaltluft von der Nordsee her nach Deutschland ein. Bis zur Nacht zum Sonntag lösen sich allerdings das Tief und die Kaltfront weitgehend auf.

Während das Wetter im Süden anfangs noch unter Zwischenhocheinfluß steht und freundlich ist, ist es später hier wie bereits im übrigen Deutschland stark bewölkt oder bedeckt. Dabei kommt es zu Niederschlägen, die anfangs meist als Regen fallen, im Tagesverlauf aber in Schnee übergehen. Der Wind kommt aus westlichen Richtungen, er ist vor allem im Norden frisch und wird anfangs von stürmischen Böen begleitet. Die Tiefsttemperaturen gehen in der Nacht zum Samstag im Süden bis auf  $-6^{\circ}\text{C}$  zurück, im Norden liegen sie um  $2^{\circ}\text{C}$ . Am Tage erreichen die Temperaturen im Süden  $0^{\circ}\text{C}$  bis  $3^{\circ}\text{C}$ , im Norden liegen sie um  $4^{\circ}\text{C}$ , und an der Küste steigen sie bis  $7^{\circ}\text{C}$  an.

### Weitere Aussichten für Sonntag, 24.11.96

Am Sonntag weiterhin unbeständig mit Schneeschauern, wenig Temperaturänderung. Im Norden anfangs stürmische Böen.





Wettermeldungen von Donnerstag, dem 21. November 1996 06 UTC

Station	Bar.-höhe (m)	Luftdr. red.NN (hPa)	Wetter	Deutschland										Extremwerte der Lufttemperatur					
				Wind km/h	Temperaturen (Grad C)					Sonne Vort. Std.	RR 24h mm	Schnee höhe cm	in der Dekade vom 21.11. bis 30.11.						
					Luft 2 m	Tau- punkt	Max Vortag	Mittel Min	Nacht 5 cm				seit	Tmax Datum	Tmin Datum				
Helgoland	8	986.4	stark bew.	WNW	59	7.4	3.9	8.0	7.1	6.8	6		6	1952	12.2	22.11.1978	-4.0	22.11.1993	
List / Sylt	29	984.1	Regen	SE	9	5.3	4.5	5.6	4.6	4.7	3		3	1937	12.1	22.11.1978	-7.1	22.11.1965	
Leck	17	985.5	Regen	S	4	3.3	3.1	6.0	4.3	1.7	-1		0.8	1974	12.5	22.11.1978	-16.3	30.11.1985	
Husum	37	985.5	Sprühregen	WSW	17	4.7	4.2	6.0	3.1	2.0	-0		2						
Schleswig	48	985.7	stark bew.	SW	9	3.8	3.6	6.1	4.2	3.0	1		0.6	1947	12.7	21.11.1947	-11.5	30.11.1973	
Kiel	31	985.6	Regen	SW	5	4.5	3.5	7.0	5.3	4.0	3	0.1	0.6	1940	14.0	22.11.1947	-11.3	30.11.1985	
Westermarckd.	9	986.2	bedeckt	SW	17	5.1	4.2	7.3	5.2	4.1	2		0.9						
Arkona	42	987.4	stark bew.	SSW	17	3.3	1.8	6.4	5.7	3.3	3		3.4	1951	12.4	21.11.1981	-8.7	23.11.1965	
Norderney	16	989.8	leicht bew.	NW	48	6.7	2.9	6.7	5.5	5.4	4		8	1947	11.9	22.11.1978	-6.9	22.11.1993	
Bremerhaven	11	989.4	Regen	W	39	5.1	2.7	7.3	6.0	4.6	3		2	1949	13.2	25.11.1980	-10.2	30.11.1973	
Cuxhaven	12	987.7	wolkig	WNW	30	6.6	4.2	7.2	5.5	5.2	3		5	1946	13.6	24.11.1982	-7.9	23.11.1965	
Hamburg/Flugh.	15	988.1	Regen	WSW	22	4.9	3.6	9.3	5.9	4.8	3	1.1	0.8	1891	14.8	21.11.1947	-15.4	23.11.1965	
Lübeck	15	987.0	Regen	WSW	18	5.1	4.1	7.9	4.4	3.5	2		2.4	1890	15.3	22.11.1947	-13.4	26.11.1993	
Boitenhagen	17	986.6	stark bew.	SW	18	4.8	4.0	7.9	5.4	4.3	4		2.9	1951	15.0	21.11.1981	-10.7	28.11.1993	
Schwerin	68	987.5	Regen	SW	18	4.6	3.9	8.3	4.9	3.9	3		5.9	1946	15.1	21.11.1981	-11.7	23.11.1965	
Wernemünde	10	986.6	stark bew.	SSW	9	4.1	2.6	8.1	4.7	3.6	2		1.8	1951	15.0	21.11.1981	-7.8	26.11.1993	
Taterow	50	987.7	bedeckt	SSW	18	3.8	3.5	6.7	3.8	2.1	0		4.8	1947	14.5	21.11.1981	-11.7	21.11.1988	
Barth	7	986.9	stark bew.	SSE	5	2.4	1.5	6.0	3.4	1.1	-0		2.2	1967	14.8	24.11.1980	-12.1	23.11.1975	
Greifswald	6	987.5	Schauer	S	11	3.1	1.7	6.7	3.9	1.8	-1		3.3	1951	14.7	21.11.1981	-13.1	23.11.1965	
Ueckeründe	7	988.9	Sprühregen	SSE	11	2.6	2.0	6.6	4.5	1.9	0		2.5	1951	15.9	21.11.1981	-13.1	23.11.1965	
Emden	12	991.0	Schauer	W	33	4.5	2.5	7.1	5.4	4.0	3		4	1947	13.5	23.11.1947	-9.4	30.11.1973	
Odenburg	20	991.0	leicht bew.	W	24	3.8	0.9	8.2	6.0	3.3	2		1						
Bremen/Flugh.	5	991.4	wolkig	WSW	30	3.5	1.2	8.6	5.8	3.4	2		0.6	1890	15.4	21.11.1947	-14.1	23.11.1965	
Soiata	78	990.7	Regen	W	24	3.7	1.8	8.2	4.9	3.7	3		1.3	1947	14.6	21.11.1947	-17.6	23.11.1965	
Boizenburg	46	989.0	Regen	W	24	4.6	4.2	8.1	4.3	4.1	3		3.2	1951	14.5	21.11.1981	-14.8	23.11.1965	
Lüchow	18	989.7	bedeckt	W	24	5.3	3.8	8.8	5.3	4.4	4		4.6	1955	15.3	21.11.1981	-19.6	23.11.1965	
Seehausen/Altm.	23	989.9	Regen	WSW	24	5.2	3.4	8.3	4.8	4.5	3		2.8						
Marnitz	85	988.4	Sprühregen	WSW	18	4.7	3.4	7.2	4.6	3.5	1		5.4	1951	14.2	21.11.1981	-11.3	30.11.1985	
Nauruppin	39	989.1	Regen	WSW	13	5.1	4.2	7.8	5.3	4.2	3		1.6	1958	15.2	21.11.1981	-15.4	23.11.1965	
Neubrandenburg	80	988.5	bedeckt	SW	18	3.6	3.1	6.0	4.2	3.1	2		1.6	1951	15.9	21.11.1981	-14.7	23.11.1965	
Angermünde	55	989.1	Sprühregen	SSW	9	3.8	2.7	6.3	3.8	2.1	0		0.0	1951	15.9	21.11.1981	-14.7	23.11.1965	
Lingen	26	994.2	leicht bew.	WSW	17	3.0	1.8	7.9	5.9	3.0	2		2	1951	14.1	30.11.1992	-9.8	23.11.1993	
Münst.-Osn./Flugh.	53	995.4	leicht bew.	WSW	24	3.2	0.4	8.0	5.8	2.7	1		1						
Osnabrück	97	994.6	wolkig	WSW	21	2.9	1.0	8.2	5.5	2.7	1		0.2	1952	15.0	22.11.1984	-11.2	23.11.1965	
Diepholz	43	993.5	leicht bew.	WSW	26	3.0	0.8	8.4	5.6	3.0	2		1.0	1952	15.1	23.11.1984	-14.6	22.11.1965	
Bad Salzuflen	139	994.8	stark bew.	WSW	17	3.1	0.6	8.2	5.3	3.0	2		0.4	1935	15.9	21.11.1981	-11.0	22.11.1965	
Hannover/Flugh.	59	992.4	leicht bew.	W	28	4.0	0.5	9.5	5.9	4.0	3		3.9	1936	15.9	21.11.1981	-17.1	23.11.1965	
Braunschweig	88	989.6	stark bew.	WSW	24	4.2	1.4	10.0	6.8	4.2	4		4.7	1891	16.2	21.11.1981	-18.3	23.11.1965	
Gardelagen	48	991.0	stark bew.	W	31	4.6	3.0	8.8	5.4	4.5	4		2.1	1947	15.8	21.11.1981	-23.4	23.11.1965	
Magdeburg	85	992.2	stark bew.	W	30	4.7	1.7	8.8	5.0	4.1	3		1.4	1947	16.1	21.11.1981	-21.9	23.11.1965	
Potsdam	100	990.5	bedeckt	WSW	28	5.0	3.6	7.2	3.8	2.8	0		0.0	1893	15.3	21.11.1981	-16.6	23.11.1965	
Berlin-Temp.	49	990.4	Regen	WSW	18	5.3	3.4	7.8	4.4	3.0	1		0.0	1876	15.8	21.11.1981	-16.0	23.11.1965	
Lindenberg	104	990.4	Sprühregen	WSW	18	4.2	2.8	7.2	3.5	1.7	0		0.0	1947	15.3	21.11.1981	-16.5	23.11.1965	
Menschnow	16	989.1	stark bew.	SSW	17	4.2	2.6	7.1	4.3	2.6	0		0.0						
Düsseldorf/Flugh.	41	999.4	leicht bew.	WSW	26	3.0	0.8	8.8	5.8	3.0	1		0.2	1969	16.1	23.11.1981	-9.4	22.11.1993	
Bocholt	24	997.3	bedeckt	WSW	17	3.5	1.9	7.5	6.0	3.0	1		0.8	1947	15.8	21.11.1947	-7.8	30.11.1989	
Essen	161	999.3	stark bew.	SW	28	2.7	1.0	7.7	5.2	2.5	2		0.3	1935	15.8	24.11.1984	-7.8	22.11.1993	
Luedenscheid	392	998.2	bedeckt	W	24	1.2	0.3	4.8	3.6	0.9	0		0.1	8					
Kahler Asten	859	-	Schneefall	WSW	31	-1.9	-1.9	0.2	-0.4	-2.1	-2		14	32	1955	13.0	28.11.1968	-12.1	22.11.1988
Bad Lippspringe	158	996.0	stark bew.	WSW	22	3.2	1.2	7.7	4.9	3.1	2		4.1	1951	15.9	21.11.1981	-13.0	26.11.1985	
Kassel	233	996.3	wolkig	WSW	9	2.6	-0.1	8.2	4.6	2.6	0		2.2	3	1951	14.5	21.11.1981	-12.0	23.11.1965
Göttingen	171	995.7	stark bew.	W	26	3.8	0.1	9.1	5.3	3.7	3		2.2	2	1947	15.0	21.11.1981	-22.6	23.11.1965
Leinefelde	356	995.5	wolkig	WSW	24	2.3	-0.3	7.0	4.2	2.2	1		0.9	2	1957	13.8	21.11.1981	-17.9	23.11.1965
Braunlage	610	994.0	Graupelsch.	W	22	0.1	-0.9	4.0	2.0	0.1	-0		2.2	7	1936	15.4	28.11.1968	-14.0	30.11.1973
Brocken	1153	-	Schneefall	W	87	-3.5	-3.7	-0.5	-1.4	-3.5	-4		9	22	1951	15.0	28.11.1968	-16.1	21.11.1993
Artern	166	994.5	wolkig	WSW	35	4.1	0.9	10.8	7.1	4.1	2		2.6	2	1954	15.0	21.11.1981	-17.3	23.11.1965
Leipzig/Flugh.	149	993.8	stark bew.	W	37	5.0	1.2	8.3	6.0	4.5	4		1.0	1	1951	15.5	30.11.1953	-17.6	23.11.1965
Wittenberg	106	991.9	Sprühregen	W	21	4.4	2.7	7.5	5.5	4.2	3		0.5	0.7	1951	15.4	21.11.1981	-15.5	23.11.1965
Oschatz	152	993.2	Regen	W	31	5.2	3.0	7.4	5.1	4.7	2		0.1	0.0					
Dresden/Flugh.	232	993.1	Regen	W	37	4.8	2.5	6.3	4.5	3.3	1		0.0	1917	16.3	21.11.1981	-13.2	30.11.1993	
Doberlug-Kir.	100	992.2	Regen	WSW	26	5.1	3.3	7.3	4.2	3.0	-1		0.2	1	1951	15.7	21.11.1981	-17.1	24.11.1993
Cottbus	70	991.3	wolkig	W	17	5.1	3.9	7.6	5.6	3.7	2		0.1	1	1951	16.4	21.11.1981	-14.4	23.11.1965
Görlitz	238	992.4	Regen	SW	15	4.1	2.0	6.8	5.1	3.0	2		5	1951	15.0	24.11.1984	-14.7	25.11.1975	
Aachen	205	1001.4	leicht bew.	SW	18	1.9	-0.3	6.8	5.1	1.8	0		0.8	9	1891	18.0	29.11.1979	-8.9	21.11.1902
Nuerbg.-Berw.	486	1001.7	wolkig	W	24	0.2	-2.2	3.1	2.8	0.2	-1		6						
Köln-Bonn/Flugh.	100	1000.8	leicht bew.	W	17	3.2	0.3	8.5	5.8	2.8	1		0.8</						