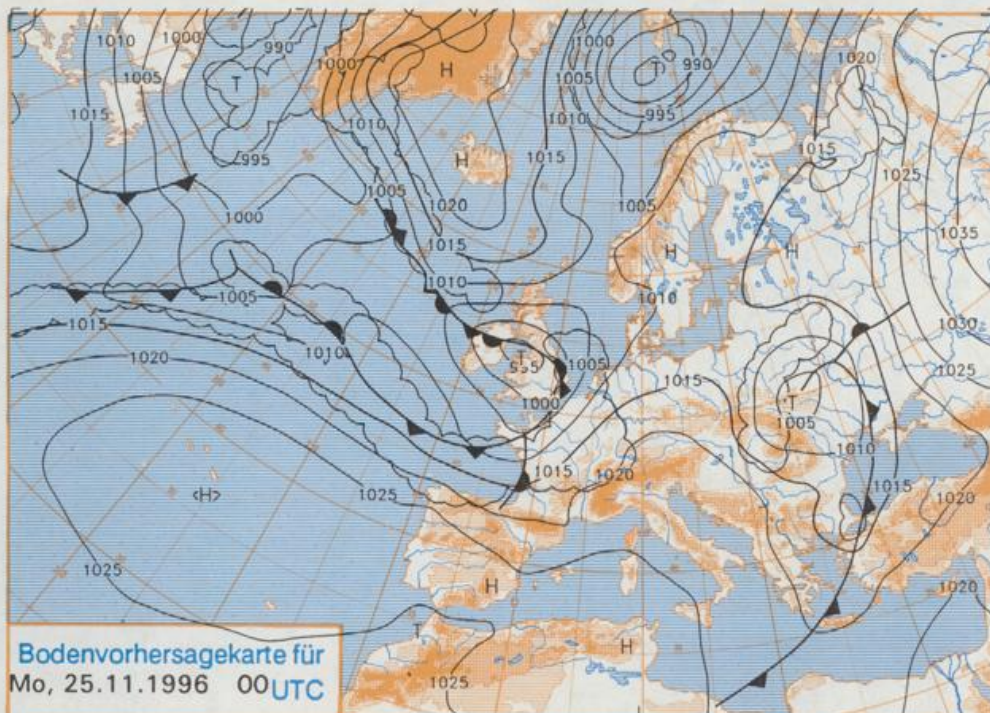


Stereographische Projektion 1 : 60 000 000 60°N



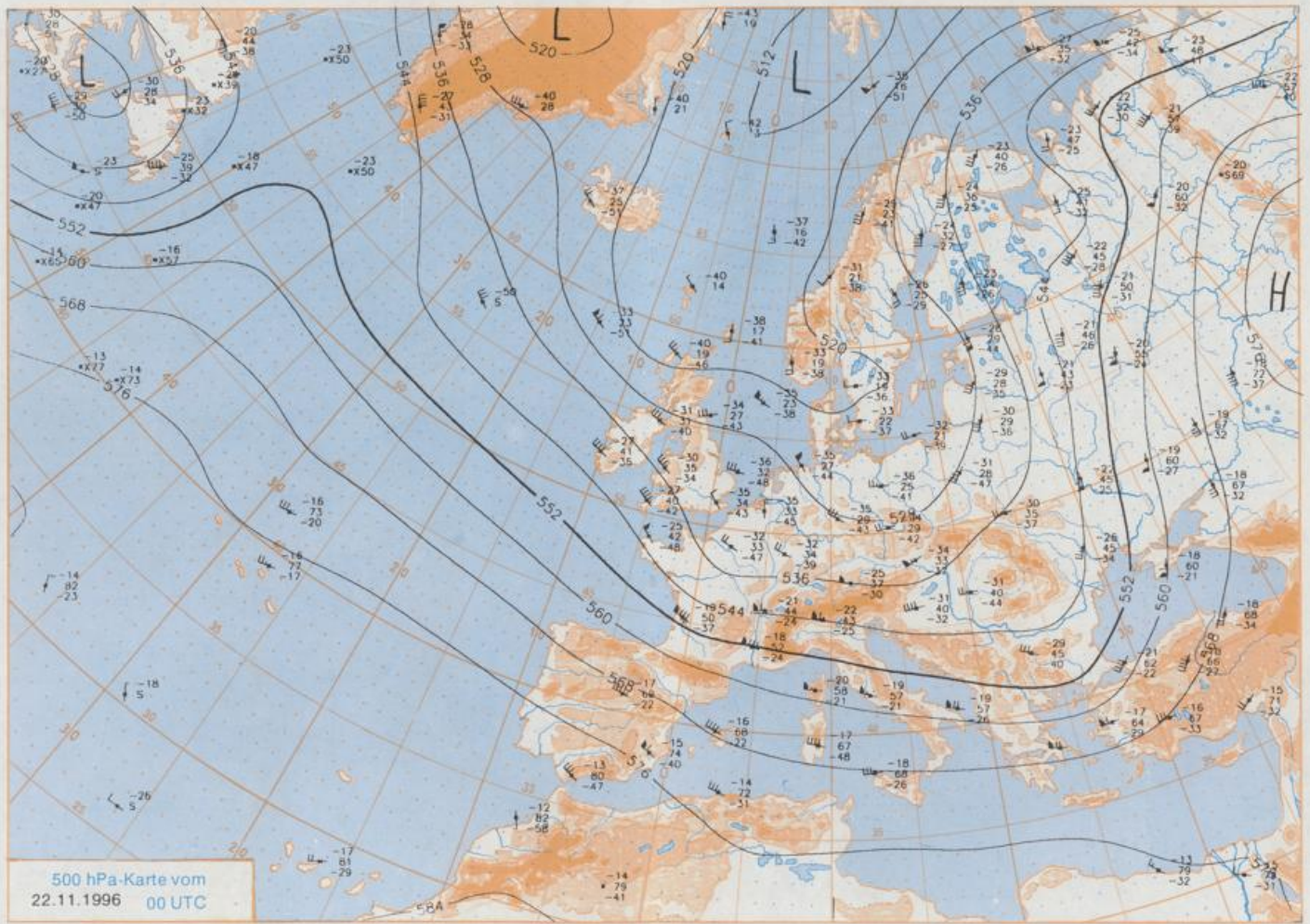
Deutschland-Vorhersage für Sonntag, 24.11.96

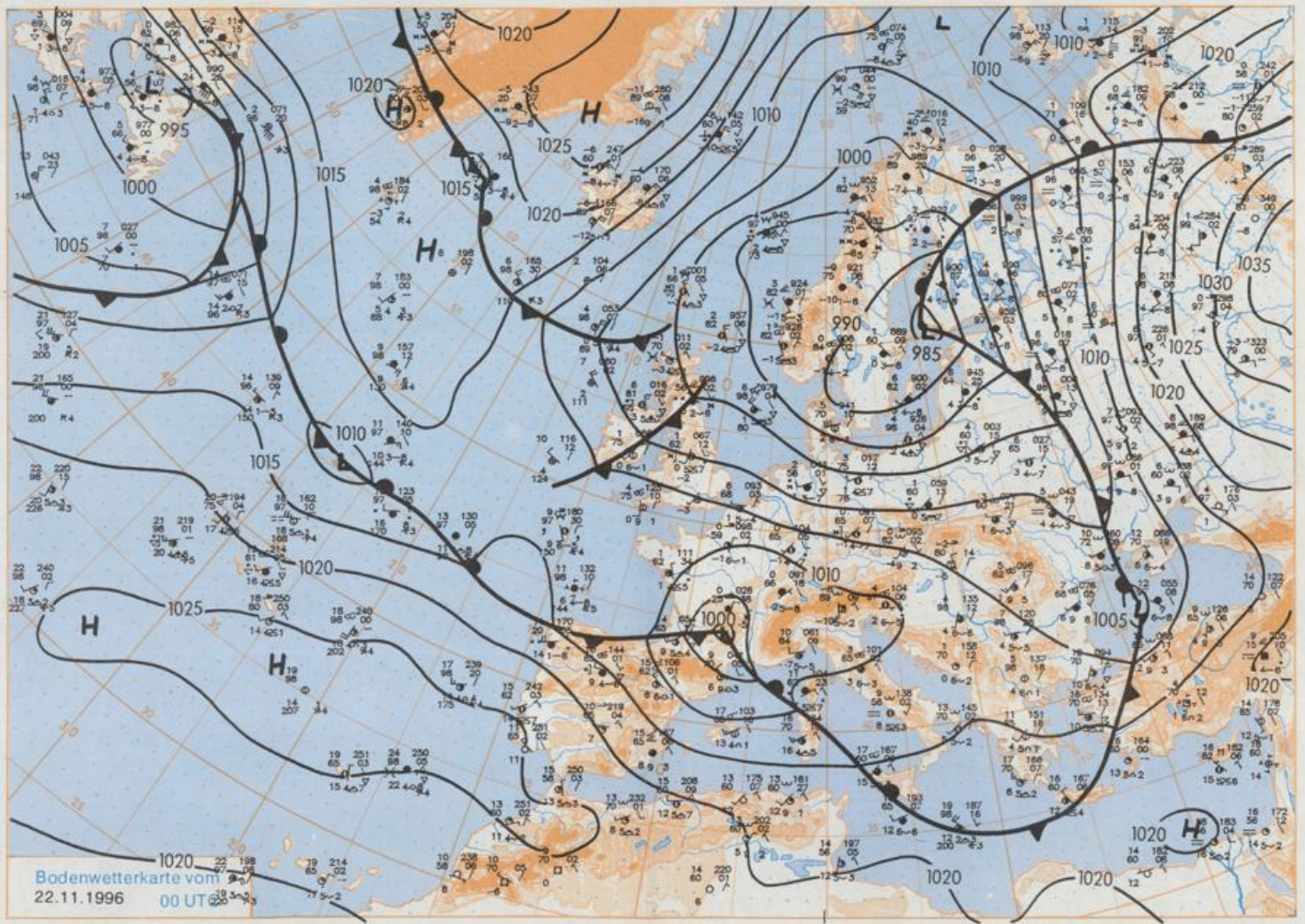
Über Deutschland erstreckt sich zunächst eine nord-südlich ausgerichtete Tiefdruckzone, die in östlicher Richtung abwandert. Ihr folgt ein Hochkeil nach. Ein Tief aus dem Raume südlich von Island zieht zu den Britischen Inseln. Die Hebungsbewölkung erfaßt im Laufe des Abends das Rheingebiet.

Zunächst ist es noch wolkelig, nach Osten zu gebietsweise auch noch stärker bewölkt und einzelne, meist schauerartige Schneefälle sind noch zu erwarten. Im Tagesverlauf lockert die Bewölkung von Westen her fortschreitend zunehmend auf und die Niederschlagsneigung ist gering. Am Abend verdichtet sich die Bewölkung bis etwa zur Rheinlinie. Nach kalter Nacht liegen die Tageshöchsttemperaturen meist zwischen 2 und 4°C, im Süden Deutschlands gebietsweise etwas darunter 0°C. Der Wind ist meist schwach und kommt aus südwestlichen Richtungen.

Weitere Aussichten für Montag, 25.11.96

Von Westen her Bewölkungsverdichtung und nachfolgend Niederschläge von Schnee in Regen übergehend, geringer Temperaturanstieg.





Stereographische Projektion 1 : 30 000 000 60°N

Wettermeldungen von Freitag, dem 22. November 1996 06 UTC

Deutschland

Station	Bar.-höhe (m)	Luftdr. red.NN (hPa)	Wetter	Wind		Temperaturen (Grad C)				Nacht 5 cm	Sonne Vort. Std.	RR 24h mm	Schnee höhe cm	Extremwerte der Lufttemperatur					
				km/h	Luft 2 m	Taufpunkt	Max. Vortag	Mittel 2 m	Min 2 m					in der Dekade vom 21.11. bis 30.11.	Tmax Datum	Tmin Datum			
																	in der Dekade vom 21.11. bis 30.11.	Tmax Datum	Tmin Datum
Helgoland	8	1000.4	leicht bew.	W	54	7.9	1.8	7.9	6.3	4.1	3	0.9	5	1952	12.2	22.11.1978	-4.0	22.11.1993	
List / Sylt	29	998.5	wolkig	NW	31	6.0	2.6	7.1	5.6	3.1	2	6	6	1937	12.1	22.11.1978	-7.1	22.11.1965	
Leck	17	999.3	stark bew.	SSW	8	1.4	0.7	6.3	2.7	1.2	-1	7	7	1974	12.5	22.11.1978	-16.3	30.11.1985	
Husum	37	999.9	stark bew.	SW	17	2.8	1.6	6.2	3.3	1.7	-0	4	4						
Schleswig	48	1000.2	wolkig	SSW	11	1.5	1.0	6.5	2.7	0.6	-1	0.2	3	1947	12.7	21.11.1947	-11.5	30.11.1973	
Kiel	31	1000.3	Regen	SW	13	1.9	1.0	6.5	3.0	1.6	1	3	3	1940	14.0	22.11.1947	-11.3	30.11.1985	
Westermarckd.	9	999.8	wolkig	SW	33	3.3	1.7	6.9	5.9	3.2	3	3	3						
Arkona	42	999.0	wolkig	W	42	3.9	0.7	5.5	4.2	3.8	3	0.1	3	1951	12.4	21.11.1981	-8.7	23.11.1965	
Norderney	16	1002.5	leicht bew.	W	39	7.4	2.7	7.6	5.5	3.7	2	2.5	4	1947	11.9	22.11.1978	-6.9	22.11.1993	
Brumerhaven	11	1002.5	stark bew.	WSW	24	4.2	2.6	7.2	4.3	1.5	1	0.8	11	1949	13.2	25.11.1980	-10.2	30.11.1973	
Cuxhaven	12	1001.9	stark bew.	W	15	4.7	3.5	7.2	5.6	2.3	0	0.4	6	1946	13.6	24.11.1947	-7.9	23.11.1965	
Hamburg/Flugh.	15	1002.5	stark bew.	WSW	17	3.1	2.2	6.2	3.1	1.0	-0	0.1	5	1891	14.6	21.11.1947	-15.4	23.11.1965	
Lübeck	15	1001.8	stark bew.	WSW	18	2.2	1.3	5.2	3.4	1.3	0	2	2	1890	15.3	22.11.1947	-13.4	26.11.1993	
Boitenhagen	17	1001.1	wolkig	WSW	33	2.4	1.3	5.4	3.9	1.5	1	2	2	1951	15.0	21.11.1981	-11.7	23.11.1965	
Schwerin	68	1002.1	stark bew.	WSW	24	2.4	1.0	4.7	3.4	1.6	1	0.2	2	1946	15.1	21.11.1981	-11.7	23.11.1965	
Warnemünde	10	1000.1	wolkig	WSW	24	2.6	0.5	5.7	5.4	2.3	2	8	8	1951	15.0	21.11.1981	-7.8	26.11.1993	
Teterow	50	1001.4	wolkig	WSW	31	2.6	0.9	4.9	4.2	1.7	1	2	2	1947	14.5	21.11.1981	-11.7	21.11.1988	
Barth	7	999.6	bedeckt	WSW	22	2.7	0.6	5.1	4.2	2.4	2	7	7	1967	14.8	24.11.1980	-12.1	23.11.1975	
Greifswald	6	1000.5	bedeckt	WSW	22	2.8	0.3	5.6	4.0	1.9	0	3	3	1951	14.7	21.11.1981	-13.1	23.11.1965	
Ueckermünde	7	1002.0	stark bew.	SSW	21	2.7	-0.1	5.8	3.7	2.1	1	0.1	6	1951	15.9	21.11.1981	-13.1	23.11.1965	
Emden	12	1003.8	leicht bew.	WSW	31	3.8	2.0	7.6	3.9	1.6	1	2.7	10	1947	13.5	23.11.1947	-9.4	30.11.1973	
Oldenburger	20	1003.6	leicht bew.	WSW	15	3.4	1.1	6.7	3.1	1.6	0	2.2	6						
Bremen/Flugh.	5	1004.2	leicht bew.	WSW	26	3.0	1.7	5.9	3.1	1.5	0	1.1	3	1890	15.4	21.11.1947	-14.1	23.11.1965	
Soltau	78	1004.4	Regen	WSW	17	2.7	1.8	4.1	2.7	1.8	1	4	4	1947	14.6	21.11.1947	-17.6	23.11.1965	
Boizenburg	46	1003.2	bedeckt	WSW	22	2.6	1.8	4.6	2.9	1.4	1	2	2	1951	14.5	21.11.1981	-14.8	23.11.1965	
Lüchow	18	1003.8	bedeckt	WSW	22	3.0	1.4	5.4	3.9	2.9	1	1	1	1955	15.3	21.11.1981	-19.6	23.11.1965	
Seehausen/Altm.	23	1004.1	wolkig	WSW	24	3.1	-0.2	5.5	3.9	2.9	2	0.1	0.4						
Marnitz	85	1002.7	bedeckt	WSW	21	2.5	0.1	4.8	3.5	2.1	1	0.7	0.7	1951	14.2	21.11.1981	-13.1	30.11.1985	
Neuruppin	39	1003.7	stark bew.	WSW	15	3.1	0.5	5.8	4.3	2.9	2	0.1	0.5	1958	15.2	21.11.1981	-15.4	23.11.1965	
Neubrandenburg	80	1002.1	stark bew.	WSW	33	2.7	0.7	4.8	4.1	2.1	1	2	2						
Angermünde	55	1003.1	stark bew.	SW	18	2.8	0.9	5.5	4.4	2.8	2	0.4	0.4	1951	15.9	21.11.1981	-14.7	23.11.1965	
Lingen	26	1006.7	leicht bew.	SW	11	2.0	1.1	6.6	3.7	1.6	0	2.7	4	1951	14.1	30.11.1992	-9.8	23.11.1993	
Münst.-Osn./Flugh.	53	1007.7	wolkig	WSW	13	1.8	-0.9	3.8	2.9	1.7	-0	0.4	4						
Osnabrück	97	1007.2	wolkig	WSW	17	2.1	0.7	3.8	2.8	1.7	0	0.4	3	1952	15.0	22.11.1984	-11.2	23.11.1965	
Diepholz	43	1005.9	leicht bew.	WSW	22	2.3	0.8	5.8	3.3	1.4	-0	1.6	6	1952	15.1	23.11.1984	-14.6	22.11.1965	
Bad Salzuflen	139	1007.6	leicht bew.	SW	13	1.6	0.1	3.3	2.3	1.4	-0	2	2	1935	15.9	21.11.1981	-11.0	22.11.1965	
Hannover/Flugh.	59	1005.0	Regen	W	21	3.1	1.3	4.3	3.2	2.1	1	0.7	2	1936	15.5	21.11.1981	-17.1	23.11.1965	
Braunschweig	88	1005.7	bedeckt	WSW	13	2.8	1.4	4.5	3.0	2.1	1	0.1	2	1891	16.2	21.11.1981	-18.3	23.11.1965	
Gerdelegen	48	1004.6	stark bew.	WSW	22	2.9	1.2	5.3	3.9	2.5	2	0.4	0.4	1947	15.8	21.11.1981	-23.4	23.11.1965	
Magdeburg	85	1005.4	stark bew.	W	15	2.8	1.2	5.7	3.7	1.3	0	4.9	0.1	1947	16.1	21.11.1981	-21.9	23.11.1965	
Potsdam	100	1005.1	stark bew.	WSW	17	1.7	0.7	5.5	3.7	1.7	1	0.3	0.3	1893	15.3	21.11.1981	-16.6	23.11.1965	
Berlin-Temp.	49	1005.1	stark bew.	SW	17	2.4	0.5	6.2	4.7	2.3	2	0.1	2	1876	15.8	21.11.1981	-16.0	23.11.1965	
Lindenberg	104	1005.4	stark bew.	SW	18	1.1	-0.3	5.6	3.6	1.1	1	0.1	2	1947	15.3	21.11.1981	-16.5	23.11.1965	
Manschnow	16	1003.9	stark bew.	SW	22	2.9	0.4	5.8	4.2	2.8	2	0.1	0.5						
Düsseldorf/Flugh.	41	1010.2	wolkig	SW	9	-0.9	-2.1	3.9	2.8	-1.5	-4	1.5	0.8	1969	16.1	23.11.1981	-9.4	22.11.1993	
Bocholt	24	1008.6	wolkenlos	SW	17	1.1	-0.5	3.9	3.0	0.9	-0	0.9	5	1947	15.8	21.11.1947	-7.8	30.11.1989	
Essen	161	1010.5	leicht bew.	SSW	17	-0.2	-1.2	2.7	2.2	-0.2	-2	1.2	0.4	1935	15.8	24.11.1984	-7.8	22.11.1993	
Luedenscheid	392	1009.9	leicht bew.	W	9	-1.1	-2.0	1.4	0.5	-1.2	-2	0.3	1						
Kahler Asten	859	-	bedeckt	WNW	33	-2.7	-2.7	-1.9	-2.7	-3.0	-3	0.4	3	1955	13.0	28.11.1968	-12.1	22.11.1988	
Bad Lippspringe	158	1008.5	bedeckt	SW	9	2.2	1.1	3.2	2.0	0.4	-0	5	5	1951	15.9	21.11.1981	-13.0	26.11.1985	
Kassel	233	1008.3	stark bew.	SSW	5	0.4	0.2	4.6	2.4	0.3	-1	4.0	0.7	1	1951	14.5	21.11.1981	-12.0	23.11.1965
Göttingen	171	1008.2	Regen	SW	15	1.7	0.5	5.5	2.1	0.5	0	1.2	3	1947	15.0	21.11.1981	-22.6	23.11.1965	
Leinefelde	356	1007.9	Schneefall	WSW	24	0.8	-0.6	3.8	1.8	0.3	-0	2.2	1	1957	13.8	21.11.1981	-17.9	23.11.1965	
Braunlage	610	1006.7	Schneefall	WSW	13	-1.2	-1.2	0.1	-0.8	-1.4	-2	9	12	1936	15.4	28.11.1968	-14.0	30.11.1973	
Brocken	1153	-	in Wolken	W	55	-4.2	-4.2	-3.5	-4.2	-5.3	-5	4	30	1951	15.0	28.11.1981	-16.1	21.11.1993	
Artern	166	1007.5	stark bew.	WSW	22	1.8	0.4	5.8	3.0	1.3	-0	4.3	0.0	1954	15.0	21.11.1981	-17.3	23.11.1965	
Leipzig/Flugh.	149	1007.3	bedeckt	WSW	22	2.9	-0.9	5.9	3.7	1.8	0	2.6	0.0	1951	15.5	30.11.1953	-17.6	23.11.1965	
Wittenberg	106	1005.8	Regen	SW	21	1.8	0.2	5.6	3.8	1.4	1	0.7	2	1951	15.4	21.11.1981	-15.5	23.11.1965	
Oschatz	152	1007.5	Schneefall	SW	18	0.9	-0.3	6.0	3.9	0.9	-1	2.6	0.3						
Dresden/Flugh.	232	1007.9	wolkig	SSW	13	1.0	-2.3	5.6	3.6	1.0	-1	3.7	0.0	1917	16.3	21.11.1981	-13.2	30.11.1993	
Doberlug-Kir.	100	1007.0	Schneeregen	WSW	18	1.8	-0.2	6.0	4.1	1.4	-1	1.6	1	1951	15.7	21.11.1981	-17.1	24.11.1993	
Cottbus	70	1006.4	stark bew.	WSW	17	2.2	-0.6	6.8	4.1	1.8	1	0.4	0.9	1951	16.4	21.11.1981	-14.4	23.11.1965	
Görlitz	238	1007.6	stark bew.	SSW	18	0.9	-1.9	5.3	3.3	-0.1	-1	2.3	0.4	1951	15.0	24.11.1984	-14.7	25.11.1975	
Aachen	205	1011.0	wolkenlos	SSW	8	0.1	-1.5	4.0	1.9	0.0	-3	2.0	0.1	1891	18.0	29.11.1979	-8.9	21.11.1902	
Nuerbg.-Barw.	488	1011.5	leicht bew.	SW	11	-2.2	-3												