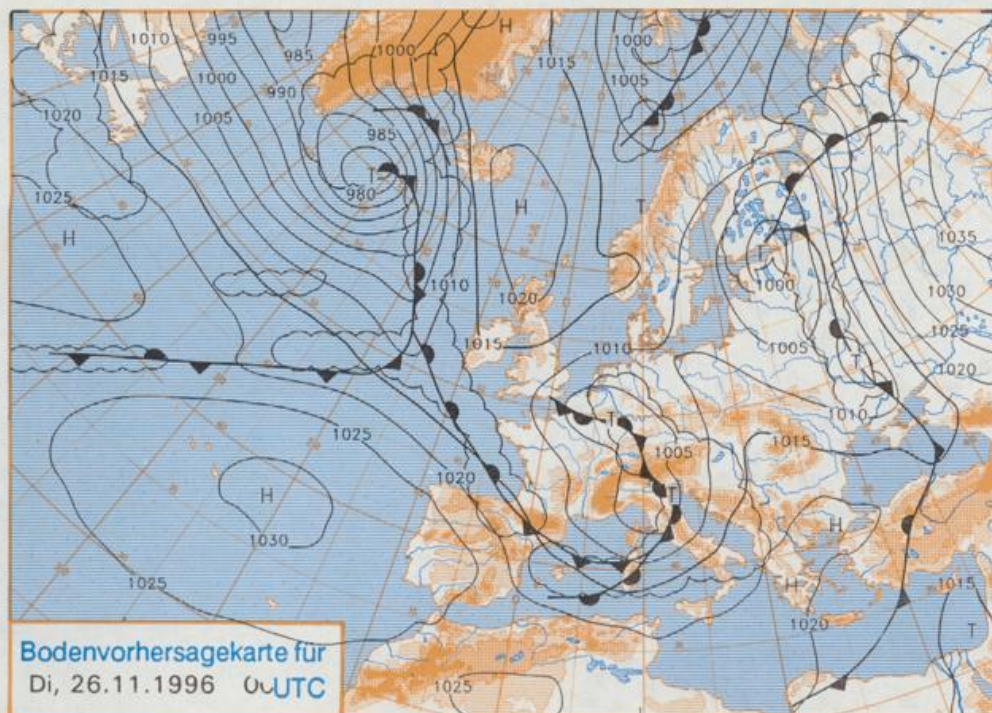


Stereographische Projektion 1 : 60 000 000 60°N



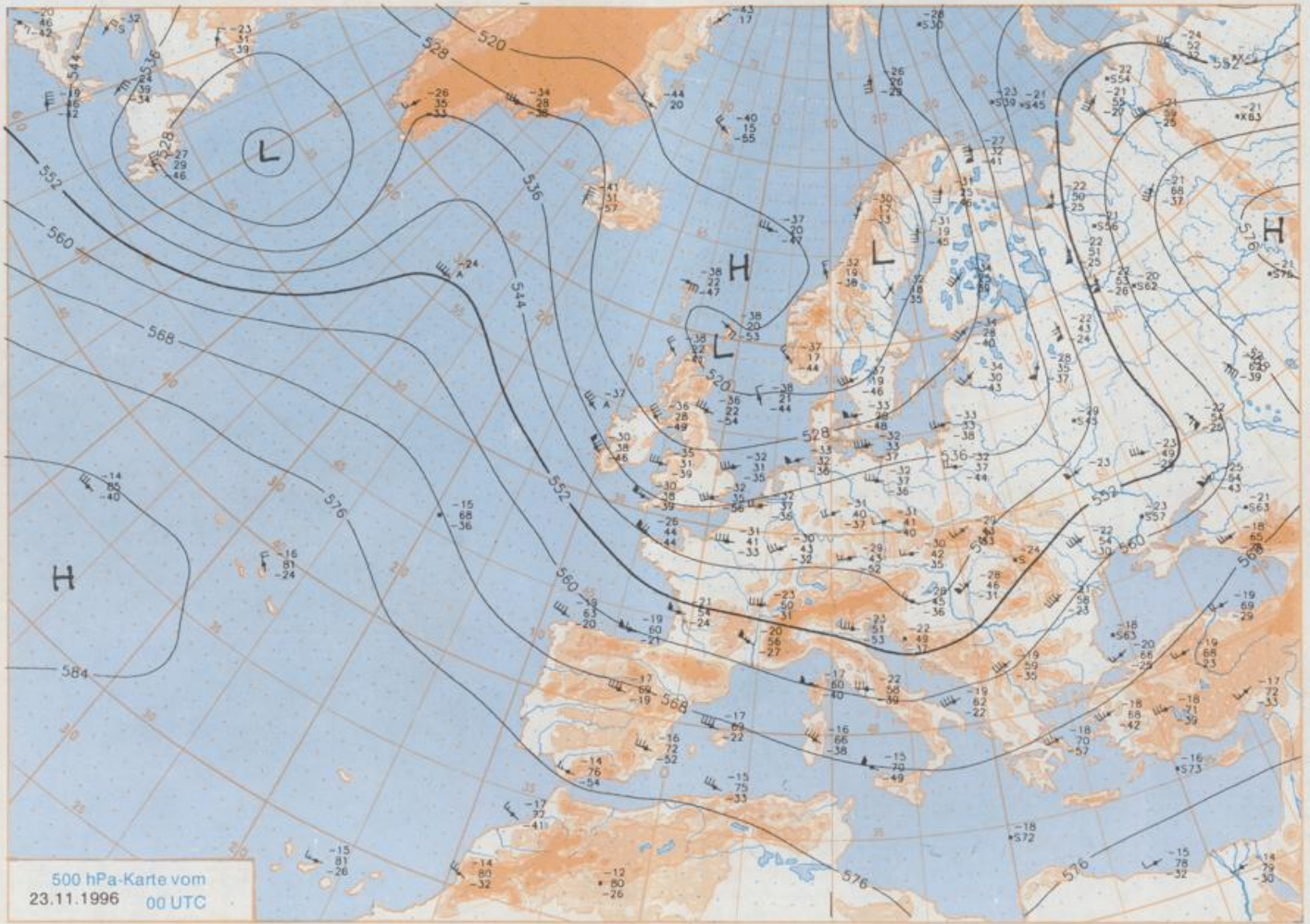
Deutschland-Vorhersage für Montag, den 25.11.96

Ein in der Nacht zum Sonntag über Deutschland liegender schwacher Zwischenhochkeil zieht rasch ab. Von Irland kommend erreicht ein Tief auf südöstlicher Zugbahn Westdeutschland. Gleichzeitig bildet sich an seinem nach Südosten weiter wandernden Okklusionspunkt über dem westlichen Mittelmeer ein Teiltief. Die Aufgleitbewölkung erfaßt weite Teile Deutschlands.

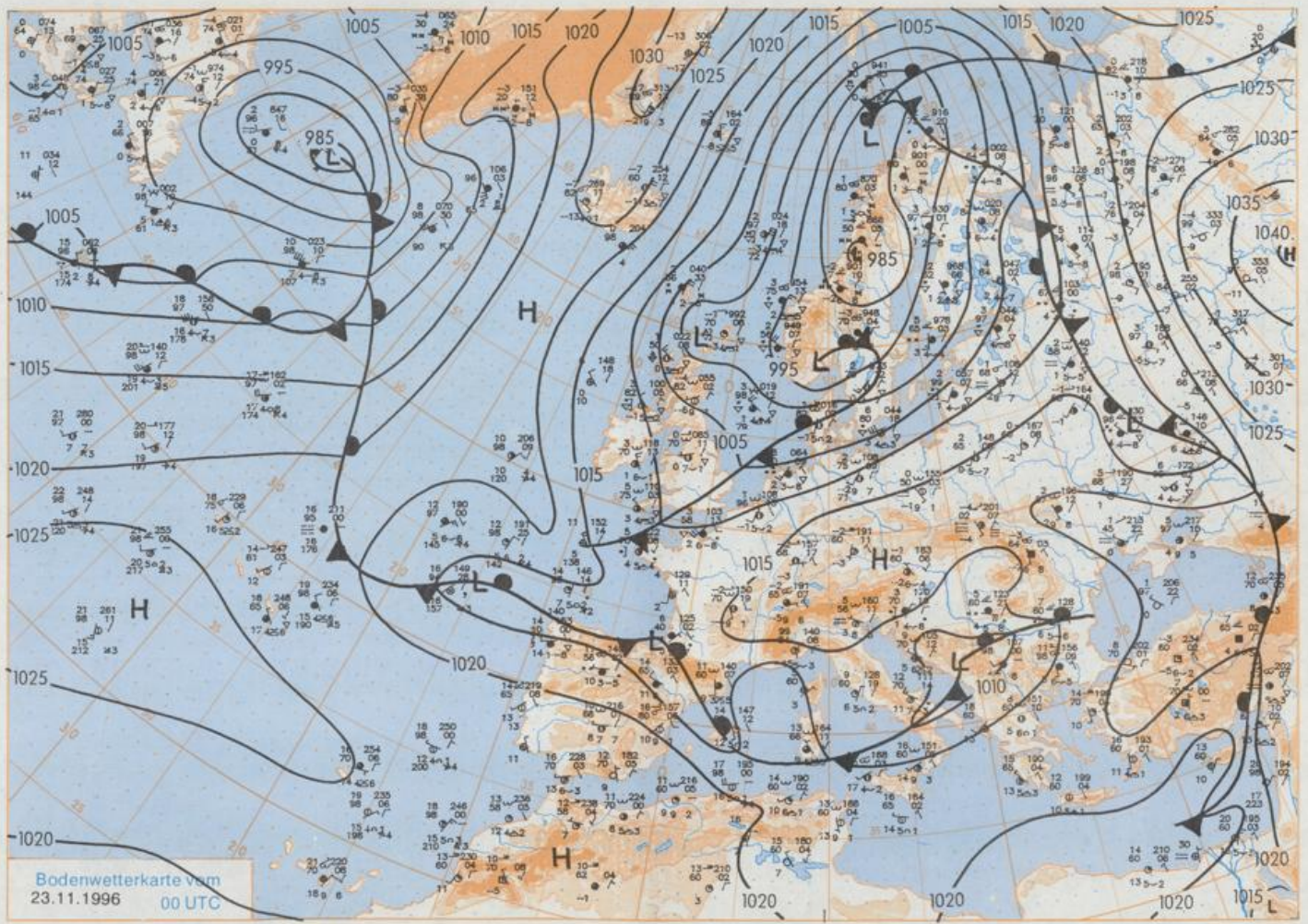
Zu Tagesbeginn schneit es noch vereinzelt im Südosten und Osten, ansonsten ist die Bewölkung aufgelockert. Später kommt im Südwesten Schneefall auf, der im Laufe des Tages die gesamte Westhälfte und Teile des Alpenvorlandes erfaßt. Im äußersten Westen geht der Schnee in Regen über. Die Frühtemperaturen liegen zwischen +5 °C an der Küste und unter -10 °C in Alpennähe. Die Höchstwerte liegen zwischen 0 °C und +6 °C. Der schwache bis mäßige Wind dreht von Südwest über Süd auf Ost.

Weitere Aussichten für Dienstag, 26.11.96

Anfangs stark bewölkt mit zeitweiligen Niederschlägen, meist als Schnee, nur im Westen zum Teil auch als Regen fallend. Ab Nachmittag kaum noch Niederschlag und allmählich auflockernde Bewölkung. Tageshöchsttemperaturen 1 bis 5 °C, nachts weiterhin verbreitet leichter bis mäßiger Frost.



Stereographische Projektion 1 : 30 000 000 60°N



Stereographische Projektion 1 : 30 000 000 60°N

Wettermeldungen von Samstag, dem 23. November 1996 06 UTC

Station	Bar.- höhe (m)	Luftdr. red.NN (hPa)	Wetter	Wind km/h	Deutschland Temperaturen (Grad C)					Sonne Vor- st.	RR 24h mm	Schnee höhe cm	Extremwerte der Lufttemperatur in der Dekade vom 21.11. bis 30.11.				
					Luft	Tau- punkt	Max	Mittel	Min				Nacht	seit	Datum	Trm	Datum
					2 m	2 m	2 m	5 cm	2 m				2 m				
Helgoland	8	1003.4	Regen	SW 39	4.9	3.3	8.7	6.8	3.8	3	1.3	7	1952	12.22.11.1978	-4.0	22.11.1993	
List / Sylt	29	1002.6	Regen	WNW	17	2.2	5.2	2.5	2.6	-2	1.1	6	1937	12.12.11.1978	-7.1	22.11.1995	
Leck	17	1003.2	Regen	SW 18	3.2	6.3	3.6	1.1	-1.0	0.6	23	1974	15.22.11.1978	-16.3	30.11.1985		
Husum	37	1003.6	Regen	SSW 30	2.5	2.5	6.8	2.4	1.2	-0	0.6	11					
Schleswig	48	1004.4	Regen	SSW 22	1.8	1.2	5.8	2.3	1.8	1	0.1	11	1947	12.7.21.11.1947	-11.5	30.11.1973	
Kiel	31	1004.6	Regen	SW 28	1.7	5.2	6.5	3.0	2.5	1	1.1	3	1940	14.0.22.11.1947	-11.3	30.11.1985	
Westermarckd.	9	1005.2	stark bew.	SSW 33	3.8	0.4	6.1	4.0	3.7	3	1.2	3					
Arkona	42	1005.8	stark bew.	SW 46	3.5	1.1	5.2	3.4	2.5	1	-	2	1951	12.4.21.11.1981	-8.7	23.11.1995	
Norderney	16	1004.7	bedeckt	SW 33	3.2	1.9	7.6	6.0	2.1	2	4.1	8	1947	11.9.22.11.1978	-6.9	22.11.1993	
Brammerhaven	11	1005.6	Regen	SW 31	2.8	2.0	6.7	4.7	1.7	1	4.7	7	1949	13.2.25.11.1980	-10.2	30.11.1973	
Cuxhaven	12	1005.1	Schneereggen	SW 21	2.5	2.0	6.7	5.0	1.5	1	4.5	12	1946	13.6.24.11.1982	-7.9	23.11.1995	
Hamburg/Flugh.	15	1006.9	leicht bew.	SSW 17	2.7	5.2	6.5	3.0	0.9	-2	4.4	5	1891	15.9.21.11.1947	-11.0	22.11.1965	
Lübeck	15	1006.5	stark bew.	SSW 24	2.4	-2.7	6.4	4.2	2.4	1	3.4	2	1890	15.3.22.11.1947	-10.7	26.11.1993	
Baltenhagen	17	1006.2	leicht bew.	SSW 26	2.4	-1.9	7.7	4.1	2.2	1	2.8	1	1951	15.0.21.11.1981	-10.7	26.11.1993	
Schweinf.	68	1007.6	leicht bew.	S 13	0.8	-2.9	6.1	4.3	0.8	-0	2.5	0.2	1940	15.1.21.11.1981	-11.7	23.11.1995	
Warmmünde	10	1006.7	stark bew.	SSW 24	3.0	-2.3	6.1	4.5	3.0	2	1.9	0.3	1951	15.0.21.11.1981	-7.8	26.11.1993	
Tetow	50	1008.4	leicht bew.	S 28	1.5	-2.4	5.5	3.9	1.5	0	1.4	0.7	1947	14.5.21.11.1981	-11.7	21.11.1988	
Barth	7	1006.9	stark bew.	SSW 17	2.9	-1.1	5.7	4.3	2.9	3	1.3	0.6	1967	14.8.24.11.1980	-11.2	31.11.1975	
Greifswald	6	1008.1	bedeckt	SW 21	3.1	-2.6	5.4	4.4	3.1	2	1.9	0.0	1951	14.7.21.11.1981	-13.1	23.11.1995	
Usedom	7	1009.9	wolkig	SSW 18	2.1	-2.7	5.0	3.7	2.1	1	1.4	0.0	1951	15.9.21.11.1981	-13.1	23.11.1995	
Emden	12	1005.4	Regen	SW 37	2.2	1.7	6.8	4.6	2.2	1	3.1	4	1947	13.5.23.11.1947	-9.4	30.11.1973	
Oldenburg	24	1006.3	stark bew.	SW 18	2.3	-0.3	6.6	3.4	2.3	1	3.9	2					
Bremen/Flugh.	5	1007.2	stark bew.	SW 18	2.3	-2.6	6.7	4.4	2.3	1	6.2	0.4	1890	15.4.21.11.1947	-14.1	23.11.1995	
Saltau	78	1008.0	leicht bew.	SSW 11	0.7	-4.2	5.8	4.0	0.4	-1	5.5	0.3	1947	14.6.21.11.1947	-17.6	23.11.1995	
Boizenburg	46	1007.9	stark bew.	S 18	1.0	-3.6	6.0	4.3	1.0	-1	4.6	2	1951	14.5.21.11.1981	-14.6	23.11.1995	
Löchnow	18	1008.6	leicht bew.	SSW 17	2.7	5.2	6.5	3.0	0.9	-2	4.4	5	1955	15.3.21.11.1981	-19.6	23.11.1995	
Seehausen/Altm.	23	1009.6	bedeckt	S 17	2.6	-5.4	6.7	4.2	1.9	1	5.0	0.4					
Mernitz	85	1008.8	stark bew.	S 13	1.2	-3.7	5.8	4.0	0.9	-0	2.1	1	1951	14.2.21.11.1981	-13.1	30.11.1995	
Neuruppin	39	1010.3	stark bew.	SSW 21	2.0	-1.8	6.7	4.3	2.0	0	1.8	0.1	1958	15.2.21.11.1981	-15.4	23.11.1995	
Neubrandenburg	80	1010.9	stark bew.	SSW 26	1.7	-3.0	6.2	3.1	1.7	1	3.1	0.4					
Anspermünde	55	1011.0	leicht bew.	S 17	1.1	-2.1	5.5	4.0	0.9	-0	1.0	0	1951	15.9.21.11.1981	-14.7	23.11.1995	
Lingen	26	1007.0	stark bew.	SSW 13	2.5	-0.5	6.1	3.4	2.3	2	4.7	6	1951	14.1.30.11.1992	-9.8	23.11.1993	
Münst.-Osn./Flugh.	53	1008.2	wolkig	S 9	1.8	-3.9	5.8	3.8	1.7	0	5.3	-					
Osnabrück	97	1008.1	leicht bew.	SSW 17	1.9	-3.7	5.8	3.8	1.8	1	5.8	-	1952	15.0.22.11.1984	-11.2	23.11.1995	
Diepholz	43	1007.7	stark bew.	SSW 15	2.0	-2.7	5.9	3.8	1.8	1	5.8	5	1952	15.1.23.11.1984	-14.6	22.11.1995	
Bad Salzuflen	139	1008.9	leicht bew.	S 17	1.9	-2.7	6.2	3.0	0.9	-2	4.0	-	1935	15.9.21.11.1981	-14.0	30.11.1973	
Hannover/Flugh.	59	1007.9	stark bew.	S 26	2.7	-5.6	6.3	4.4	2.4	1	5.9	0.0	1936	15.5.21.11.1981	-17.1	23.11.1995	
Braunschweig	88	1009.4	stark bew.	S 15	2.0	-4.6	6.2	3.9	1.9	0	5.3	0.4	1891	16.2.21.11.1981	-18.3	23.11.1995	
Gardelegen	48	1009.6	bedeckt	S 17	1.9	-5.3	6.8	4.1	0.9	-1	5.3	0.0	1947	15.8.21.11.1981	-23.4	23.11.1995	
Mägdeburg	85	1010.9	wolkig	SSE 21	0.9	-2.7	6.1	3.1	0.8	-1	5.0	0.3	1936	15.4.28.11.1968	-14.0	30.11.1973	
Potsdam	100	1012.2	leicht bew.	S 18	0.4	-2.9	5.9	3.1	0.4	-2	3.4	0.3	1893	15.3.21.11.1981	-16.8	23.11.1995	
Berlin-Temp.	49	1012.0	leicht bew.	SSW 21	0.8	-3.0	7.0	4.1	0.7	-1	2.9	0.0	1876	15.8.21.11.1981	-16.0	23.11.1995	
Lindenberg	104	1012.9	leicht bew.	S 13	-1.0	-2.9	5.7	2.7	-1.4	-2	1.0	0.0	1947	15.3.21.11.1981	-16.5	23.11.1995	
Manschnow	16	1011.8	leicht bew.	S 18	0.0	-2.1	5.7	2.9	-0.1	-1	0.3	0.0					
Düsseldorf/Flugh.	41	1009.2	stark bew.	SSE 17	1.2	-3.0	6.3	2.4	0.9	-0	7.2	-	1969	16.1.23.11.1981	-9.4	22.11.1993	
Bocholt	24	1008.1	stark bew.	SW 21	2.1	-0.3	6.3	3.2	1.1	6.1	-	-	1947	15.8.21.11.1947	-7.8	30.11.1989	
Essen	161	1009.4	stark bew.	S 18	0.9	-4.0	5.7	2.4	0.8	-1	5.3	-	1935	15.8.24.11.1984	-7.8	22.11.1993	
Luedenscheid	392	1009.8	wolkig	SW 8	-0.5	-6.5	3.4	0.1	-1.3	-3	5.5	-	28	1955	13.0.28.11.1988	-12.1	22.11.1990
Kahler Asten	859	1009.5	wolkig	SSW 24	-6.5	-8.4	-1.8	-3.5	-6.5	-8	4.5	-	1951	15.9.21.11.1981	-13.0	26.11.1995	
Bad Lipspringe	233	1011.1	wolkig	S 21	-0.6	-1.7	5.4	1.8	-0.6	-2	6.3	-	Re	1951	14.5.21.11.1981	-10.2	23.11.1995
Göttingen	171	1011.6	bedeckt	S 11	1.0	-3.7	5.7	2.9	0.5	-1	6.2	0.1	1947	15.0.21.11.1981	-22.6	23.11.1995	
Lernfeld	356	1011.9	bedeckt	SSW 11	-0.6	-3.0	4.8	1.7	-0.9	-2	6.4	0.0	1957	13.8.21.11.1981	-17.9	23.11.1995	
Braunlage	610	1012.3	stark bew.	WSW 8	-4.1	-5.4	6.2	-3.1	0.8	-2	4.0	12	1936	15.4.28.11.1968	-14.0	30.11.1973	
Brocken	1153	1013.8	Schneetreib	SW 68	-6.2	-9.3	-3.5	-4.9	-6.9	-7	2.3	1	30	1951	15.0.28.11.1968	-16.1	21.11.1993
Artern	166	1012.6	bedeckt	W 9	-0.6	-2.6	6.1	2.5	-0.7	-4	5.0	0.0	1954	15.0.21.11.1981	-17.3	23.11.1995	
Leipzig/Flugh.	149	1013.0	leicht bew.	S 22	-0.1	-2.5	5.8	2.2	-0.1	-2	5.6	-	1951	15.3.30.11.1993	-17.6	23.11.1995	
Wittenberg	106	1012.3	leicht bew.	SSW 11	0.4	-3.1	6.8	2.7	0.0	-2	4.7	0.0	1951	15.4.21.11.1981	-15.5	23.11.1995	
Oschatz	252	1013.8	leicht bew.	SSW 9	0.2	-5.0	6.5	3.0	0.9	-3	4.0	0.0					
Dresden/Flugh.	232	1014.1	leicht bew.	SSE 18	-2.1	-4.8	4.3	1.5	-3.6	-7	1.7	0.0	1917	16.3.21.11.1981	-13.2	30.11.1993	
Doberslug-Kir.	100	1014.0	leicht bew.	S 13	-1.3	-4.5	5.8	2.6	-1.5	-4	1.7	0.1	1951	15.7.21.11.1981	-17.1	24.11.1993	
Cottbus	70	1013.7	stark bew.	S 8	-0.2	-5.0	5.5	2.5	-0.2	-3	0.9	0.0	1951	16.4.21.11.1981	-14.4	23.11.1995	
Görlitz	238	1014.6	leicht bew.	SSW 17	-0.3	-4.2	3.4	1.2	-0.7	-2	0.2	0.0	1951	15.0.24.11.1984	-14.7	25.11.1975	
Aachen	205	1009.1	bedeckt	SSW 17	1.9	-3.5	5.2	1.8	0	7.6	-	1891	18.0.29.11.1979	-6.9	21.11.1992		
Nuerbg.-Barw.	488	1011.6	wolkig	SW 9	-2.9	-4.4	2.5	-1.1	-3.1	-4	7.5	-					
Köln-Bonn/Flugh.	100	1010.7	leicht bew.	SE 18	-0.7	-3.8	7.0	1.2	-0.7	-2	7.2	-	1957	16.7.27.11.1983	-10.4	22.11.1988	
Bendorf	129	1012.1	stark bew.	ESE 5	-1.8	-2.8	5.2	0.3	-2.1	-4	7.6	-	1951	17.0.27.11.1983	-8.5	24.11.1993	
Bad Marienberg	555	1013.0	leicht bew.	SSE 9	-5.2	-6.2	2.4	-1.9	-5.4	-8	5.8	6	1963	12.2.29.11.1979	-11.7	22.11.1988	
Gießen	195	1013.3	stark bew.	SW 13	-1.2	-1.7	6.8	1.4	-2.1	-3	7.6	-	1947	15.5.20.11.1981	-14.8	21.11.1993	
Bad Hersfeld	272																