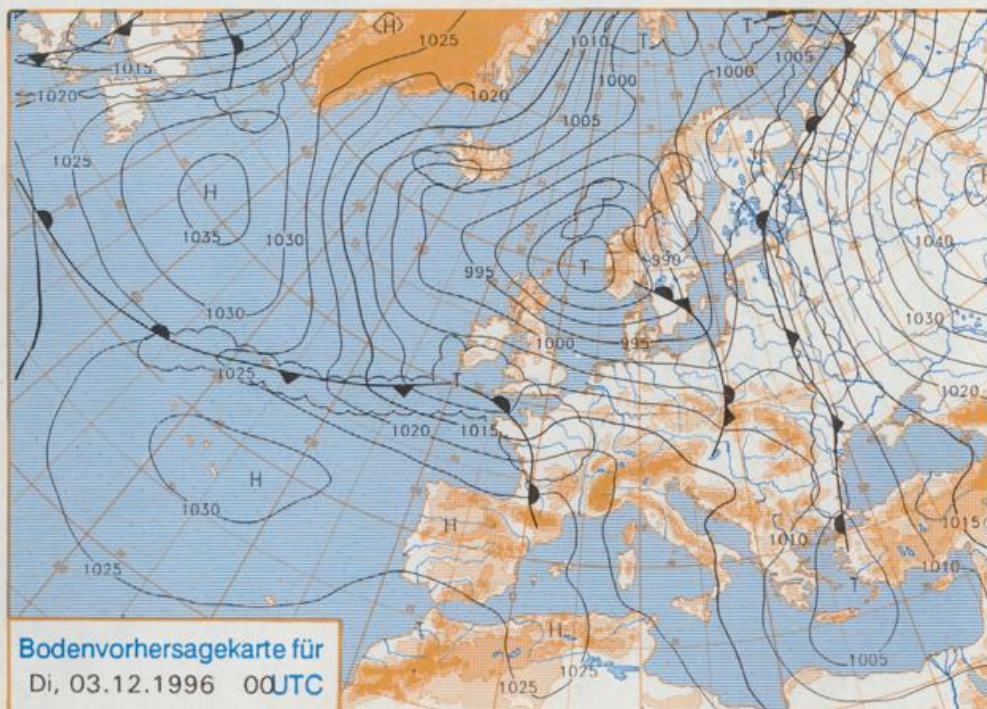


Stereographische Projektion 1 : 60 000 000 60°N



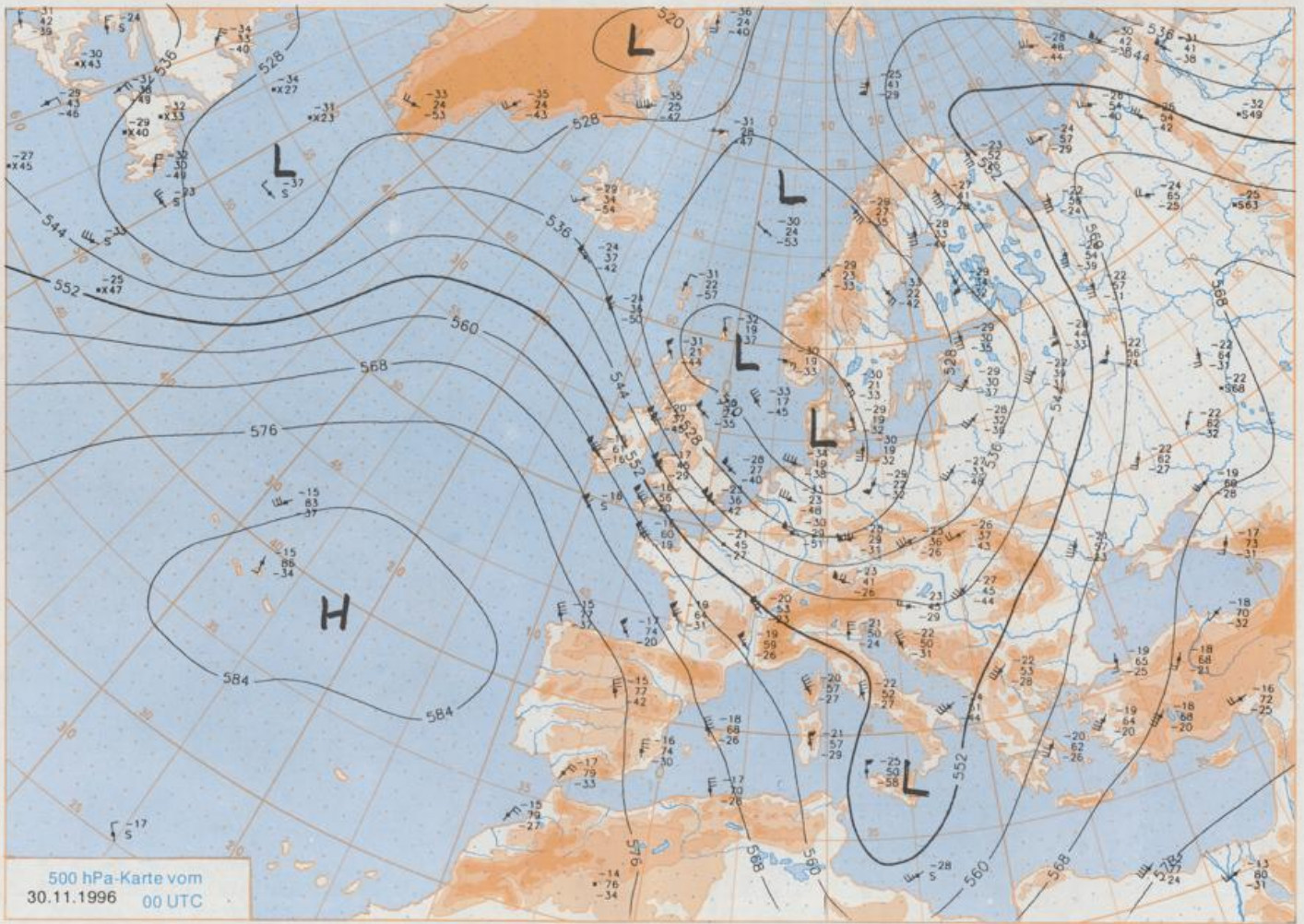
Deutschland-Vorhersage für Montag, 02.12.96

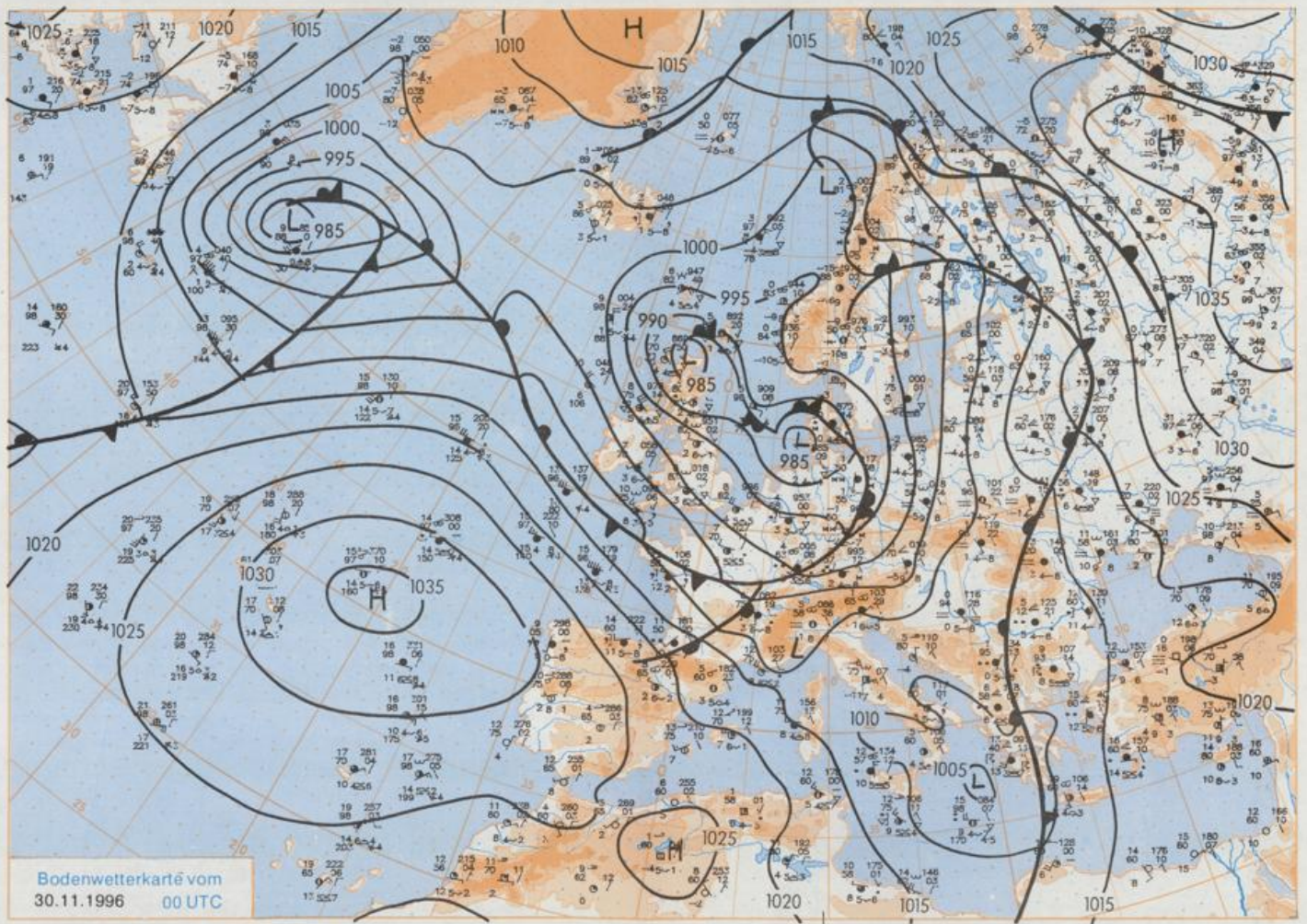
Ein Tief wandert aus dem Raume nördlich von Schottland vor die norwegische Küste. Sein Frontensystem hat Deutschland von Westen her erfaßt und überquert den Vorhersagebereich ostwärts. Mit westlicher Strömung wird Meeresluft herangeführt, die vor allem im Süden Deutschlands unter leichten Hochdruckeinfluß gelangt.

Zunächst ist es meist stark bewölkt bis bedeckt und die Niederschläge fallen vorwiegend als Regen, der ab etwa 400m in Schnee übergeht. Von Westen her setzt sich allmählich wechselnde Bewölkung durch, in der sich Regen- und Schneeschauer ausbilden. Nach nächtlichen Tiefstwerten um 1°C liegen die Tageshöchsttemperaturen zwischen 3 und 6°C, im Rheingebiet auch bis 8°C. Der Wind ist in der Nordhälfte mäßig bis frisch, an der Küste stark, in der Südhälfte schwach und kommt aus westlichen Richtungen.

Weitere Aussichten für Dienstag, 03.12.96

Unbeständig, gelegentlich etwas Regen, Tageshöchsttemperaturen 4 bis 8°C, nachts meist frostfrei.





Wettermeldungen von Samstag, dem 30. November 1996 06 UTC

Station	Bar.-höhe (m)	Luftdr. red.NN (hPa)	Wetter	Wind km/h	Deutschland					Sonne Vort. Std.	RR 24h mm	Schnee höhe cm	Extremwerte der Lufttemperatur				
					Temperatur (Grad C)								in der Dekade vom 21.11. bis 30.11.				
					Luft 2 m	Tau-punkt	Max	Mittel	Min				Nacht 2 m	5 cm	Tmax Datum	Tmin Datum	
Helgoland	8	987.1	Schauer	NW	46	5.3	1.5	7.9	5.0	4.2	3		11	1952	12.22.11.1978	-4.02.21.11.1993	
List / Sylt	29	985.7	Regen	N	41	1.7	0.9	3.4	2.3	1.3	1		8	1937	12.12.22.11.1978	-7.12.21.11.1965	
Leck	17	983.8	Schneereggen	NNW	22	0.8	0.6	0.5	0.6	0.3	-0	0.1	8	1974	12.52.22.11.1978	-16.33.11.1985	
Husum	37	984.4	stark bew.	W	30	1.3	1.1	0.3	0.4	0.2	0	0.1	6				
Schleswig	48	984.2	Regen	WSW	15	1.4	1.2	0.2	-0.7	0.0	-0	0.3	5	2	1947	12.7.21.11.1947	-11.53.11.1973
Kiel	31	985.2	Regen	SSW	17	1.7	1.1	0.7	0.0	0.6	1	0.6	6		1940	14.02.22.11.1947	-11.33.11.1985
Westermarckd.	9	986.9	Regen	S	18	2.1	1.3	1.6	0.4	0.4	0	1.2	5				
Arkona	42	990.3	Sprühregen	S	30	1.3	0.3	1.9	0.5	0.4	0	2.4	1	Re	1951	12.42.11.1981	-8.723.11.1965
Norderney	16	989.5	wolkig	NW	41	6.0	0.9	5.4	2.7	3.9	3	0.3	8		1947	11.92.22.11.1978	-6.922.11.1993
Bremerhaven	11	988.7	Schauer	WSW	24	3.2	1.8	2.1	1.3	2.0	2		10		1949	13.22.11.1980	-10.23.11.1973
Cuxhaven	12	987.1	stark bew.	WNW	22	4.5	2.1	1.8	0.8	1.4	1		10		1946	13.62.24.11.1982	-7.923.11.1965
Hamburg/Flugh.	15	988.0	S-R-Schauer	WSW	21	2.2	1.2	2.2	0.0	0.9	-0		3	2	1891	14.62.11.1947	-15.423.11.1965
Lübeck	15	987.5	Regen	SSW	18	1.8	0.9	1.2	-0.1	0.2	-0	0.2	3	5	1890	15.32.22.11.1947	-13.426.11.1993
Boltenhagen	17	987.7	Regen	SSW	21	2.0	1.7	1.3	-0.1	0.2	0	1.4	1	Re	1951	15.02.11.1981	-10.726.11.1993
Schwerin	68	988.7	bedeckt	SSW	18	1.4	1.0	1.2	-0.2	0.2	0	0.7	5	2	1946	15.12.11.1981	-11.723.11.1965
Warnemünde	10	988.1	bedeckt	S	13	1.3	0.3	0.9	0.1	0.5	0	3.0	2	1	1951	15.02.11.1981	-7.826.11.1993
Teterow	50	989.6	Schneereggen	S	21	0.8	0.8	0.6	-0.6	0.1	0	3.0	3	3	1947	14.52.11.1981	-11.721.11.1988
Barth	7	989.2	Schneefall	SSE	8	0.3	-0.6	0.7	-0.1	0.2	0	3.1	4	2	1967	14.82.11.1980	-12.123.11.1975
Greifswald	6	990.4	Schneereggen	S	13	0.7	-0.1	0.4	-0.2	0.1	-1	3.2	3	4	1951	14.72.11.1981	-13.123.11.1965
Ueckermünde	7	992.1	Schn.Sterne	S	17	0.6	-0.1	0.6	-0.1	0.1	-0	2.0	3	4	1951	15.92.11.1981	-13.123.11.1965
Erden	12	990.4	stark bew.	WSW	28	3.3	2.2	2.6	1.8	2.3	1		8		1947	13.523.11.1947	-9.430.11.1973
Oldenburg	20	990.1	wolkig	WSW	17	2.6	0.9	1.7	1.4	1.7	0		9				
Bremen/Flugh.	5	990.3	wolkig	WSW	24	1.8	0.9	1.8	1.1	1.5	0		5		1890	15.421.11.1947	-14.123.11.1965
Sozial	78	990.3	stark bew.	WSW	21	1.6	0.8	1.2	0.2	0.3	-0		6	21	1947	14.62.11.1947	-17.623.11.1965
Boizenburg	46	989.3	bedeckt	SW	17	1.7	1.7	1.2	-0.5	0.0	0	0.1	6	6	1951	14.52.11.1981	-14.823.11.1965
Lüchow	18	990.6	bedeckt	SSW	15	2.0	1.5	2.0	0.6	0.2	0	0.6	6	1	1955	15.32.11.1981	-19.623.11.1965
Seehausen/Altm.	23	991.1	bedeckt	SW	17	1.9	0.3	1.9	0.4	0.3	0	0.8	6	4			
Marnitz	85	990.1	stark bew.	SSW	17	1.2	0.3	0.8	-0.5	0.0	-0	0.1	7	6	1951	14.22.11.1981	-13.130.11.1985
Neuruppin	39	991.5	Schneereggen	SSW	17	1.5	1.0	2.2	0.5	0.7	0	1.4	6	2	1958	15.22.11.1981	-15.423.11.1965
Neubrandenburg	80	991.1	Regen	S	21	0.7	0.2	0.7	-0.3	0.1	-0	1.7	3	2			
Angermünde	55	992.3	stark bew.	S	15	0.9	0.7	1.4	-0.2	-0.1	-1	1.4	1	6	1951	15.92.11.1981	-14.723.11.1965
Lingen	26	992.5	stark bew.	WSW	11	2.0	1.7	2.9	2.1	2.0	-1		7		1951	14.130.11.1992	-9.823.11.1993
Münst.-Osn./Flugh.	53	993.2	wolkig	WSW	21	2.6	0.8	2.5	2.0	1.9	0		8				
Osnabrück	97	992.9	stark bew.	WSW	17	2.4	1.7	2.0	1.6	1.7	1		11	Re	1952	15.02.22.11.1984	-11.223.11.1965
Diepholz	43	992.0	leicht bew.	WSW	18	2.3	1.2	1.9	1.3	0.0	1		4		1952	15.123.11.1984	-14.622.11.1965
Bad Salzuflen	139	993.3	Regen	WSW	9	2.1	1.1	2.0	1.2	0.9	0		9	3	1935	15.92.11.1981	-11.022.11.1965
Hannover/Flugh.	59	991.3	bedeckt	WSW	17	3.1	1.4	2.5	1.3	1.5	0		3	Re	1936	15.52.11.1981	-17.123.11.1965
Braunschweig	88	992.1	Regen	SW	13	1.2	0.5	2.2	0.6	0.7	0		4	6	1891	16.22.11.1981	-18.323.11.1965
Gardelegen	48	991.6	Regen	SW	13	1.9	0.8	1.5	0.6	0.2	0	0.6	4	6	1947	15.82.11.1981	-23.423.11.1965
Magdeburg	85	992.4	Regen	S	9	1.4	0.4	1.8	0.2	-0.2	-2	2.5	6	6	1947	16.12.11.1981	-21.923.11.1965
Potsdam	100	993.1	bedeckt	SSW	15	0.2	-0.1	1.4	-0.2	-0.3	-0	3.0	6	13	1893	15.32.11.1981	-16.623.11.1965
Berlin-Temp.	49	993.3	Schneereggen	S	15	0.8	-0.2	1.9	0.3	-0.2	-1	1.7	3	2	1876	15.82.11.1981	-16.023.11.1965
Lindenberg	104	994.0	stark bew.	S	11	0.0	-1.1	1.0	-0.4	-0.5	-0	1.4	2	7	1947	15.32.11.1981	-16.523.11.1965
Menschow	16	993.1	stark bew.	S	15	0.8	0.5	1.3	-0.1	-0.4	-0	0.7	0.9	2			
Düsseldorf/Flugh.	41	996.2	nach Gewitt	WSW	24	4.0	2.3	3.3	2.8	1.7	0		13		1969	16.123.11.1981	-9.422.11.1993
Bocholt	24	994.6	Regen	W	9	3.3	2.6	3.6	2.8	2.1	-0		11		1947	15.82.11.1947	-7.820.11.1989
Essen	161	996.2	nach Gewitt	WSW	18	3.1	2.3	2.6	2.1	2.5	0		16	Re	1935	15.82.11.1984	-7.822.11.1993
Luedenscheid	392	995.6	Schneefall	W	17	0.7	0.3	0.1	0.2	0.1	-0		3	10			
Kahler Asten	859	-	Schn.Gries.	W	22	-1.7	-1.7	-2.9	-3.0	-3.0	-3		18	44	1955	13.028.11.1968	-12.122.11.1988
Bad Lippspringe	158	993.7	bedeckt	WSW	17	3.1	2.4	2.0	1.4	1.5	-0		12	Re	1951	15.92.11.1981	-13.026.11.1985
Kassel	233	994.5	Regen	SSW	9	0.7	0.5	1.1	-0.4	-0.6	-2		3	4	1951	14.52.11.1981	-12.023.11.1965
Göttingen	171	994.1	Regen	WSW	11	1.8	0.4	2.0	0.2	0.2	-0	0.1	4	1	1947	15.02.11.1981	-22.623.11.1965
Leinefelde	356	994.0	Schneefall	WSW	15	1.3	-0.1	0.6	-0.6	-0.6	-3		4	9	1957	13.82.11.1981	-17.923.11.1965
Braunlage	610	992.6	Schneesch.	WSW	17	-0.8	-1.1	-2.0	-2.5	-2.4	-3		11	40	1936	15.428.11.1968	-14.030.11.1973
Brocken	1153	-	Schneefall	W	63	-3.7	-3.9	-5.2	-5.4	-5.5	-6		7	68	1951	15.028.11.1968	-16.121.11.1993
Artern	166	994.2	Regen	SW	17	1.4	0.9	2.5	0.5	0.0	-2	1.0	7	7	1954	15.02.11.1981	-17.323.11.1965
Leipzig/Flugh.	149	994.6	wolkig	SSW	13	-1.4	-2.0	2.2	0.4	-1.7	-4	1.8	2	9	1951	15.530.11.1953	-17.623.11.1965
Wittenberg	106	993.5	stark bew.	SW	8	0.1	-0.3	2.1	0.4	-0.2	-1	2.6	4	12	1951	15.42.11.1981	-15.523.11.1965
Oschatz	152	994.9	stark bew.	SW	15	0.8	-1.0	2.7	0.5	-1.0	-3	3.9	5	11			
Dresden/Flugh.	232	995.7	wolkig	SSW	18	0.5	-1.8	2.6	-0.2	-1.2	-2	1.5	1	3	1917	16.32.11.1981	-13.230.11.1993
Doberlug-Kir.	100	995.0	Schneefall	S	17	-1.2	-2.4	2.5	0.7	-1.7	-7	3.1	8	12	1951	15.72.11.1981	-17.124.11.1993
Cottbus	70	994.7	wolkig	SSW	9	0.1	-0.9	2.3	0.7	0.0	-2	2.7	2	7	1951	16.42.11.1981	-14.423.11.1965
Görlitz	238	996.2	leicht bew.	SSW	22	0.1	-0.3	1.1	-0.4	-1.3	-2	2.6	0.3	5	1951	15.02.11.1984	-14.725.11.1975
Aachen	205	997.8	stark bew.	WSW	17	3.7	1.9	4.2	3.4	3.4	-2		11		1891	18.029.11.1979	-8.921.11.1902
Nuerbg.-Barw.	486	997.9	S-R-Schauer	W	18	1.1	-0.4	0.2	0.1	0.1	-0		7	5			
Köln-Bonn/Flugh.	100	996.5	stark bew.	W	11	3.8	2.0	3.2	2.6	1.9	1		16		1957	16.727.11.1983	-10.422.11.1988
Bendorf	129	997.4	wolkig	SW	9	2.4	1.9	2.8	2.2	1.9	0		6		1951	17.027.11.1983	-8.524.11.1993
Bad Marienberg	555	997.0	Schneefall	W	9	0.1	0.1	-1.0	-0.8	-0.1	-1		18	27	1963	12.229.11.1979	-11.722.11.1988
Gießen	195	997.1	Regen														