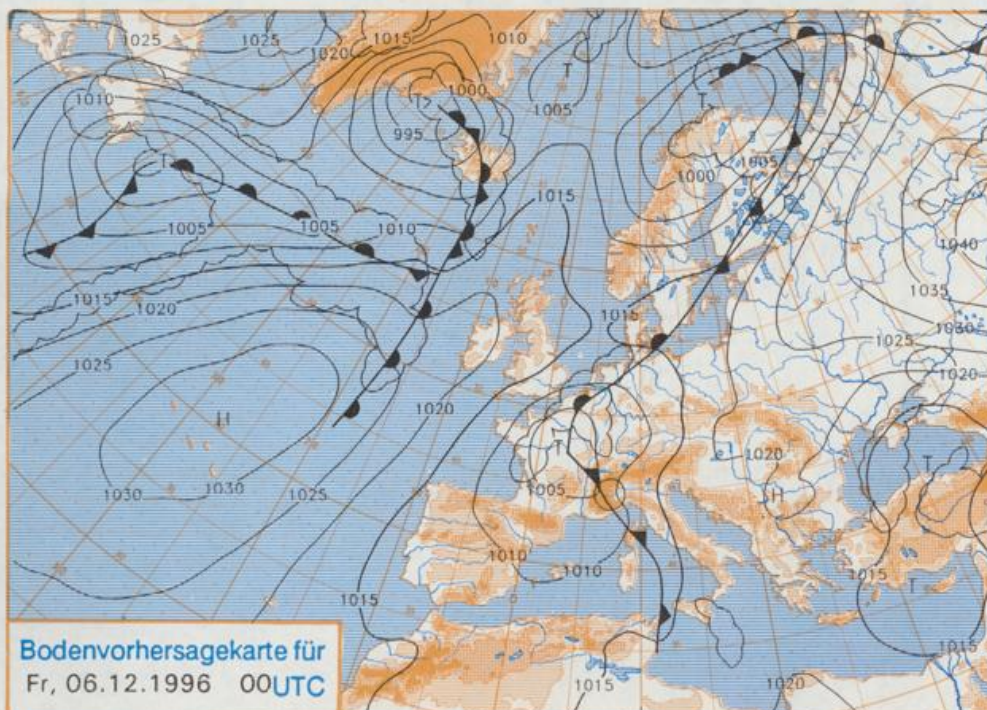


Stereographische Projektion 1 : 60 000 000 60°N



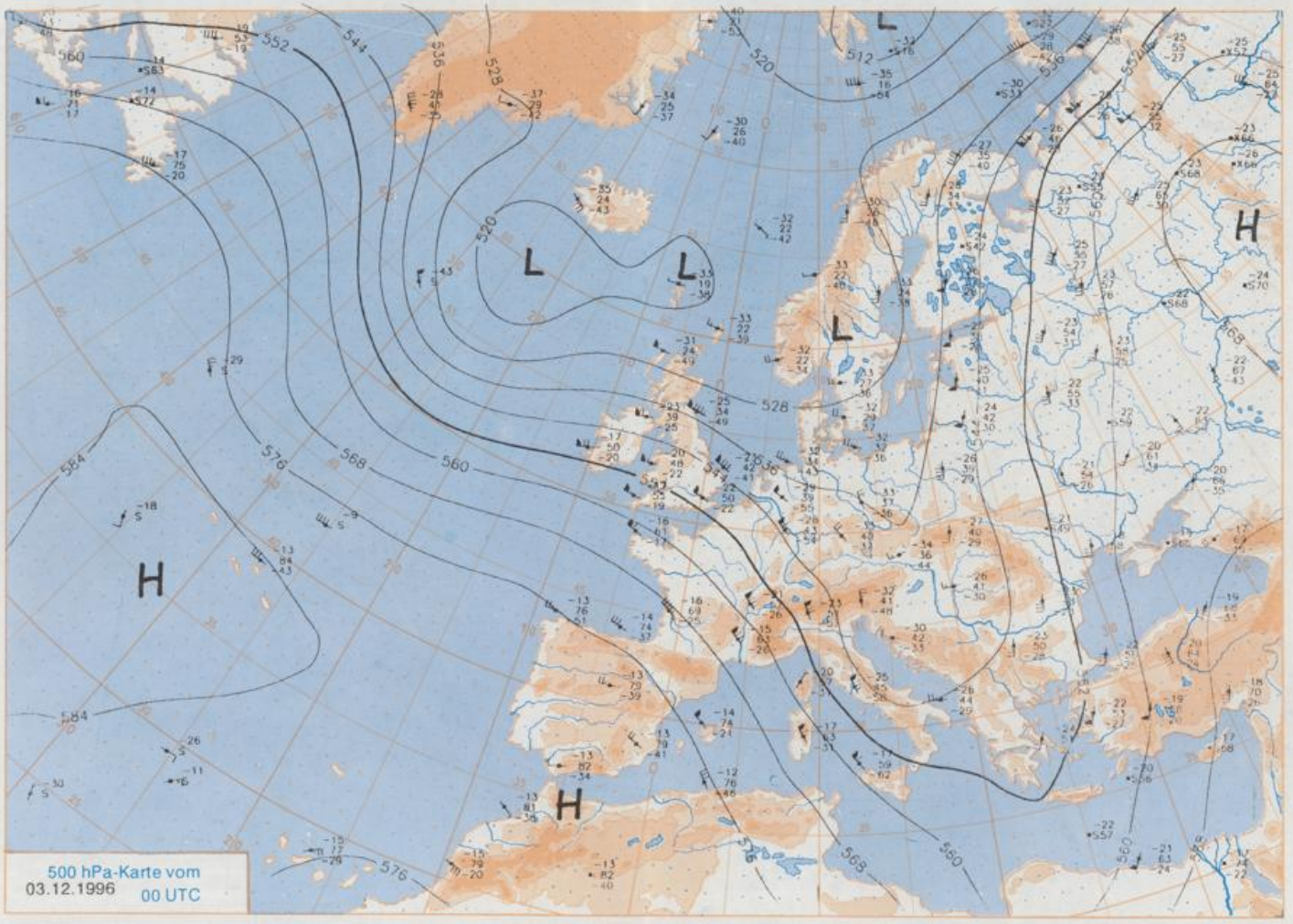
### Deutschland-Vorhersage für Donnerstag, 05.12.96

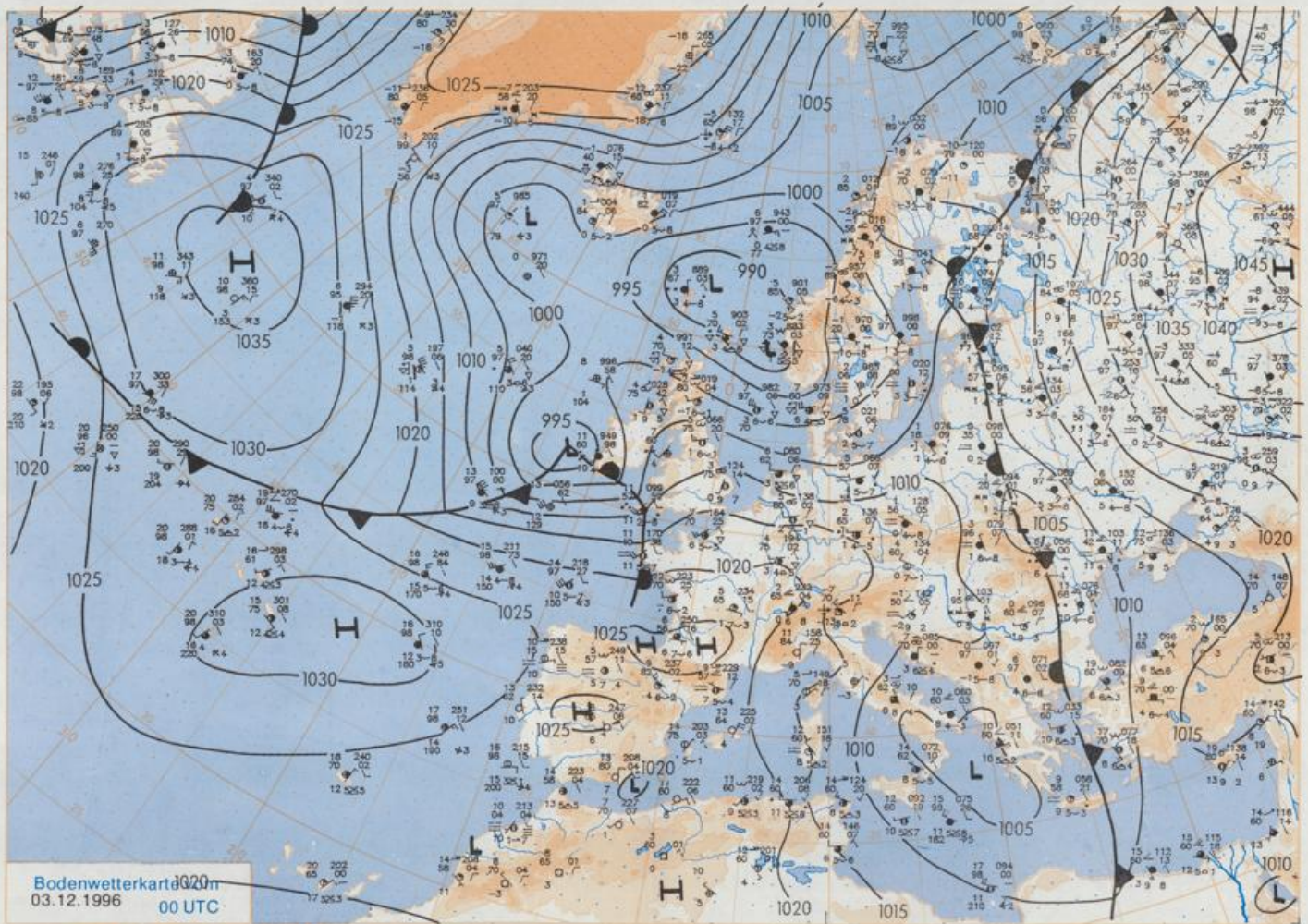
Eine Welle über der Biskaya vertieft sich im Laufe des Tages und zieht nach Mittel-frankreich. Der anfangs über dem Norden und Westen Deutschlands verlaufende Frontenzug wird dadurch nach Westen abgedrängt und es stellt sich eine trockene südliche bis südöstliche Strömung ein.

Anfangs regnet es noch in einem Streifen von der Eifel bis nach Schleswig-Holstein. Im Laufe des Tages zieht sich der Regen in den äußersten Nordwesten zurück. Sonst ist es im Süden und in der Mitte teils wolkeig, teils heiter, im Osten aber auch neblig-trüb. Die Frühtemperaturen liegen zwischen  $-3^{\circ}\text{C}$  im Südosten und  $+7^{\circ}\text{C}$  im Nordwesten. Die Tageshöchsttemperaturen erreichen 7 bis  $10^{\circ}\text{C}$ , in Al-pennähe unter Föhneinfluß bis  $12^{\circ}\text{C}$ . Es weht ein schwacher bis mäßiger Wind aus südlichen Richtungen.

### Weitere Aussichten für Freitag, 06.12.96

Wolkig oder neblig-trüb, aber nur im Westen vereinzelt etwas Regen. Tageshöchst-temperaturen nur noch 5 bis  $8^{\circ}\text{C}$ , nachts nur im Südosten noch leichter Frost, sonst frostfrei.





Bodenwetterkarte 1020m  
 03.12.1996 00 UTC

Stereographische Projektion 1 : 30 000 000 60°N

Wettermeldungen von Dienstag, dem 3. Dezember 1996 06 UTC

Station	Bar.-höhe (m)	Luftdr. red.NN (hPa)	Wetter	Deutschland										Extremwerte der Lufttemperatur					
				Wind km/h	Temperaturen (Grad C)					Nacht 5 cm	Sonne Vorl. Std.	RR 24h mm	Schnee höhe cm	in der Dekade vom		1.12. bis 10.12.			
					Luft 2 m	Tau- punkt	Max Vortag	Mittel 2 m	Mn 2 m					seit Tmax Datum	Tmin Datum				
Heigoland	8 1005.1		wolkig	WSW	37	7.7	3.1	8.3	7.2	6.3	5	3.2	9	1952	12.0	4.12.1953	-4.4	7.12.1978	
List / Sylt	29 1003.3		leicht bew.	WSW	24	5.9	3.2	7.2	6.2	5.5	4	2.8	4	1937	11.7	4.12.1953	-7.7	7.12.1980	
Leck	17 1004.5		leicht bew.	WSW	11	4.1	2.6	7.0	4.8	3.0	1	4.0	9	1974	11.5	5.12.1986	-15.8	7.12.1980	
Husum	37 1004.8		wolkig	SW	18	4.8	3.0	6.6	5.2	4.4	2	4.5	8						
Schleswig	48 1005.4		wolkig	SSW	13	4.0	3.1	6.6	5.0	4.0	3	4.3	10	1947	12.7	4.12.1953	-12.8	1.12.1973	
Kiel	31 1005.8		wolkig	SW	13	4.5	3.5	7.3	5.5	4.3	3	4.1	7	1940	14.3	4.12.1953	-13.6	8.12.1980	
Westermarckd.	9 1005.7		stark bew.	SW	26	5.2	3.7	6.4	4.7	3.5	3	3.2	3						
Arkona	42 1005.9		Regen	SW	26	4.7	3.5	5.8	3.4	2.1	1	0.1	4	1951	12.1	4.12.1953	-8.7	9.12.1969	
Norderney	16 1006.5		Schauer	SSW	21	5.0	2.8	7.2	6.2	4.7	3	0.3	6	1947	11.4	4.12.1953	-7.3	8.12.1978	
Bremerhaven	11 1007.6		stark bew.	SW	28	4.4	2.3	6.1	5.5	4.3	3	1.1	5	1949	12.8	5.12.1979	-11.2	1.12.1973	
Cuxhaven	12 1006.6		leicht bew.	WSW	22	4.6	2.8	6.1	5.4	4.5	2	2.9	11	1946	13.5	4.12.1953	-7.4	7.12.1980	
Hamburg/Flugh.	15 1007.3		wolkig	WSW	21	5.3	3.4	6.5	5.9	4.6	3	1.8	5	1891	15.4	4.12.1953	-17.2	7.12.1980	
Lübeck	15 1007.2		stark bew.	WSW	15	4.7	3.1	6.2	5.2	4.5	4	2.4	6	1890	15.2	4.12.1953	-13.0	1.12.1985	
Boltenhagen	17 1006.9		stark bew.	WSW	30	5.0	3.3	6.4	5.4	4.3	4	3.1	5	1951	13.9	5.12.1979	-11.0	1.12.1985	
Schwerin	68 1007.5		wolkig	WSW	24	4.6	3.2	5.5	5.0	4.4	4	1.6	4	1946	14.7	4.12.1953	-11.8	1.12.1985	
Warnemünde	10 1006.2		Regen	WSW	18	5.3	2.9	6.7	4.3	3.1	3	2.0	5	1951	14.4	5.12.1979	-9.3	8.12.1959	
Teterow	50 1007.3		Regen	WSW	24	5.0	3.8	5.7	4.6	2.9	3	0.3	6	1947	14.1	4.12.1953	-16.2	1.12.1985	
Barth	7 1006.0		stark bew.	WSW	18	4.9	3.5	6.5	4.7	3.0	3	0.6	4	1967	15.0	5.12.1979	-15.2	8.12.1980	
Greifswald	6 1006.7		Schauer	SW	18	5.0	3.5	6.3	4.8	3.4	2	0.2	2	1951	14.5	5.12.1961	-13.7	10.12.1969	
Ueckermünde	7 1008.0		wolkig	SSW	18	4.7	3.5	5.8	3.5	2.8	1		2	1951	14.4	4.12.1953	-15.4	10.12.1969	
Emden	12 1007.2		wolkenlos	SSW	30	3.4	2.4	6.4	5.6	3.4	2	0.9	4	1947	12.4	5.12.1961	-9.6	1.12.1973	
Oldenburg	20 1008.5		leicht bew.	SW	15	4.1	1.6	6.0	5.5	4.1	2	1.0	2						
Bremen/Flugh.	5 1009.0		leicht bew.	SW	18	4.2	2.3	6.7	5.9	3.7	2	2.0	0.3	1890	15.4	4.12.1953	-15.4	5.12.1980	
Soltau	78 1009.6		stark bew.	WSW	21	4.5	2.6	5.7	4.9	4.5	4	0.9	2	1947	15.5	4.12.1953	-17.4	7.12.1980	
Boizenburg	46 1008.6		stark bew.	WSW	22	5.0	3.7	5.9	5.2	4.4	3	1.6	4	1951	15.5	4.12.1953	-13.1	7.12.1980	
Lüchow	18 1009.2		stark bew.	WSW	18	5.5	3.8	6.4	5.4	4.7	3	1.5	2	1954	15.1	5.12.1979	-15.6	7.12.1980	
Seehausen/Altm.	23 1009.7		stark bew.	WSW	21	5.4	2.9	6.1	5.2	4.7	4	0.7	3						
Marnitz	85 1008.2		stark bew.	SW	17	4.5	2.7	4.9	4.4	4.2	4		5	1951	15.0	4.12.1953	-17.2	1.12.1985	
Neuruppin	39 1009.2		bedeckt	WSW	11	5.1	3.6	5.6	4.4	4.5	4		3	1958	15.4	5.12.1979	-14.1	7.12.1980	
Neubrandenburg	80 1008.3		Regen	SW	22	4.5	4.0	5.3	4.1	2.9	2		7						
Angermünde	55 1008.9		stark bew.	WSW	18	5.1	4.5	5.8	3.8	3.8	3		3	1951	14.4	5.12.1979	-14.6	7.12.1980	
Lingen	26 1009.7		leicht bew.	SSW	11	3.4	2.7	6.9	6.0	3.3	2	1.2	5	1951	16.4	4.12.1953	-12.3	2.12.1973	
Münst.-Osn./Flugh.	53 1010.8		leicht bew.	SSW	13	3.2	0.9	6.9	5.6	3.2	1	1.6	0.7						
Osnabrück	97 1010.6		leicht bew.	SW	17	3.4	2.0	6.2	5.4	3.3	2	0.5	3	1952	15.5	4.12.1953	-13.0	2.12.1973	
Diepholz	43 1010.2		leicht bew.	SW	15	2.7	1.5	6.7	5.5	2.7	1	0.8	6	1952	15.9	4.12.1953	-12.8	1.12.1973	
Bad Salzuflen	139 1011.5		wolkig	SSW	11	3.3	1.4	5.8	5.2	3.2	2	0.6	4	1935	16.0	5.12.1985	-14.6	1.12.1973	
Hannover/Flugh.	59 1010.2		wolkig	SW	18	4.7	1.6	6.5	5.7	4.7	3	0.9	2	1936	15.3	5.12.1979	-16.1	1.12.1973	
Braunschweig	88 1010.7		stark bew.	WSW	18	5.2	2.3	6.4	5.9	4.6	4	1.0	3	1891	16.6	4.12.1953	-18.8	6.12.1902	
Gardelegen	48 1010.1		stark bew.	WSW	21	5.4	2.8	6.4	5.6	4.7	4	0.5	0.3	1947	16.6	4.12.1953	-15.5	10.12.1969	
Magdeburg	85 1011.1		stark bew.	WSW	13	4.5	2.2	6.2	4.8	4.2	3	1.9	0.2	1947	16.7	4.12.1953	-12.8	10.12.1969	
Potsdam	100 1010.6		stark bew.	WSW	22	4.3	3.1	5.5	3.7	3.4	2	0.1	1	1893	15.4	4.12.1953	-16.7	6.12.1902	
Berlin-Temp.	49 1010.6		Regen	SSW	13	5.0	3.3	6.4	4.4	3.9	3	0.1	0.9	1878	15.7	5.12.1961	-18.8	9.12.1979	
Lindenberg	104 1010.5		stark bew.	WSW	22	4.3	2.5	4.7	3.3	3.2	3		1	1947	15.1	5.12.1961	-13.4	7.12.1980	
Manschnow	16 1009.2		stark bew.	WSW	21	4.7	3.7	5.4	3.7	3.2	2		1						
Düsseldorf/Flugh.	41 1012.3		leicht bew.	S	18	3.5	0.8	6.8	6.4	2.5	1	0.4	1	1969	16.2	5.12.1985	-13.1	2.12.1973	
Bocholt	24 1010.6		leicht bew.	S	13	3.0	1.1	6.8	6.4	3.0	2	0.8	0.7	1947	15.6	4.12.1953	-11.5	9.12.1950	
Essen	161 1012.8		leicht bew.	SSW	18	3.3	0.7	5.7	5.2	3.0	1	0.3	5	1935	16.7	4.12.1953	-11.1	2.12.1973	
Luedenscheid	392 1012.6		wolkig	WSW	15	1.8	-0.1	3.6	3.2	1.8	1		10	Re					
Kähler Asten	859		in Wolken	W	21	-0.8	-0.9	-0.3	-0.6	-0.8	-1		13	57	1955	11.0	3.12.1989	-14.0	1.12.1973
Bad Lipspringe	158 1012.0		wolkig	SW	12	4.2	1.9	5.1	4.8	3.9	2	0.1	6	1951	16.0	4.12.1953	-18.7	1.12.1973	
Kassel	233 1012.9		leicht bew.	SSW	13	2.3	1.1	4.6	3.4	1.9	0	0.4	8	1951	15.2	4.12.1953	-13.8	1.12.1973	
Göttingen	171 1012.9		wolkig	SSW	13	3.1	1.0	4.9	4.0	3.1	1	0.1	7	1947	16.0	4.12.1953	-16.2	10.12.1967	
Leinefelde	356 1013.1		wolkig	WSW	15	2.3	0.4	3.5	2.8	2.3	1	0.4	9	1957	13.3	5.12.1961	-19.7	1.12.1973	
Braunlage	610 1011.9		bedeckt	WSW	15	0.6	0.0	1.0	0.8	0.3	-0		18	41	1936	14.1	3.12.1989	-13.6	5.12.1943
Brocken	1153		Graupelsch.	W	52	-2.5	-2.6	-1.4	-1.8	-2.6	-3		12	90	1951	11.1	6.12.1962	-15.1	6.12.1995
Artern	166 1013.4		wolkig	SW	15	3.2	2.1	6.0	4.4	2.9	1	0.7	0.2	1954	15.2	5.12.1961	-14.2	1.12.1973	
Leipzig/Flugh.	149 1012.7		stark bew.	SW	21	4.3	1.8	6.1	4.4	3.7	2	0.9	2	1951	16.6	4.12.1953	-14.8	1.12.1993	
Wittenberg	106 1011.4		stark bew.	WSW	17	3.5	1.9	5.7	3.9	3.3	2	0.1	4	1951	15.7	5.12.1961	-13.0	7.12.1980	
Oschatz	152 1012.9		stark bew.	WSW	24	3.9	2.0	5.9	3.3	2.5	1	0.8	4						
Dresden/Flugh.	232 1013.1		stark bew.	WSW	22	3.5	1.3	4.1	3.3	2.2	1		6	1917	16.4	3.12.1985	-15.8	4.12.1933	
Doberlug-Kir.	100 1012.4		stark bew.	WSW	18	4.5	2.2	5.0	3.7	3.3	3	0.1	3	1951	16.2	5.12.1961	-16.1	7.12.1980	
Cottbus	70 1011.5		bedeckt	WSW	13	4.5	3.4	5.2	3.7	3.3	3		2	1951	16.5	5.12.1961	-15.1	7.12.1980	
Görlitz	238 1012.3		Regen	W	21	3.0	1.5	2.7	1.2	0.8	0		5	1951	15.3	5.12.1961	-14.2	7.12.1980	
Aachen	205 1012.3		stark bew.	SSW	17	3.6	0.6	5.9	5.5	2.5	0	0.5	1	1891	17.6	4.12.1953	-12.9	6.12.1902	
Nuerbg.-Barw.	486 1014.5		bedeckt	SSW	11	0.8	-0.3	3.0	2.7	0.7	-1	0.2	2						
Köln-Bonn/Flugh.	100 1013.6		leicht bew.	SSW	15	2.9	0.3	6.7	6.1	2.6	1	0.3							