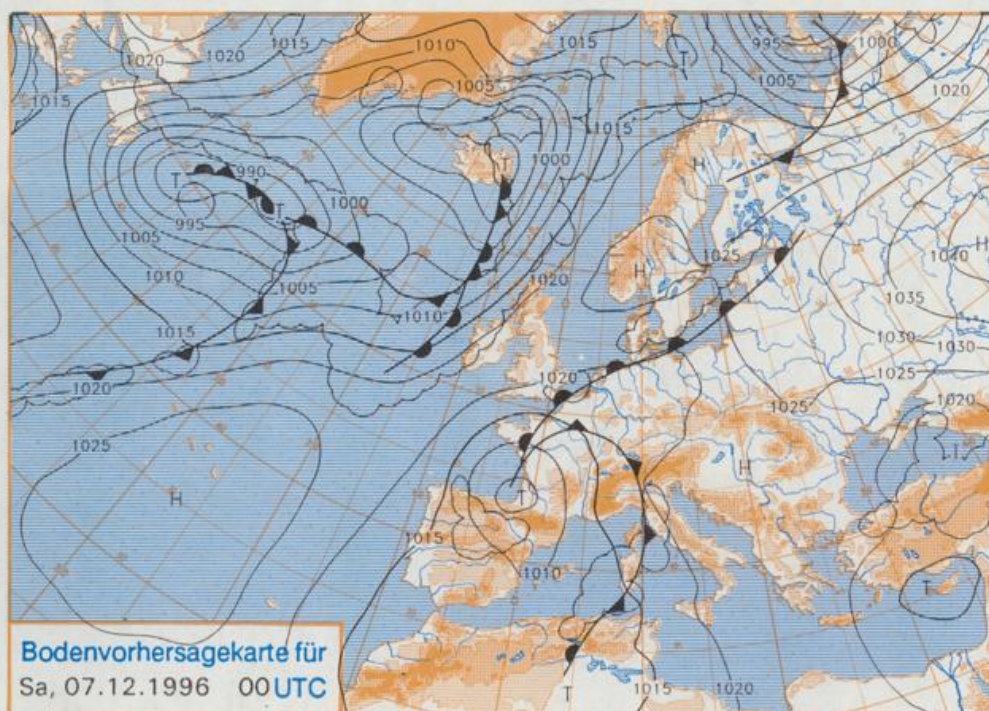


Stereographische Projektion 1 : 60 000 000 60°N



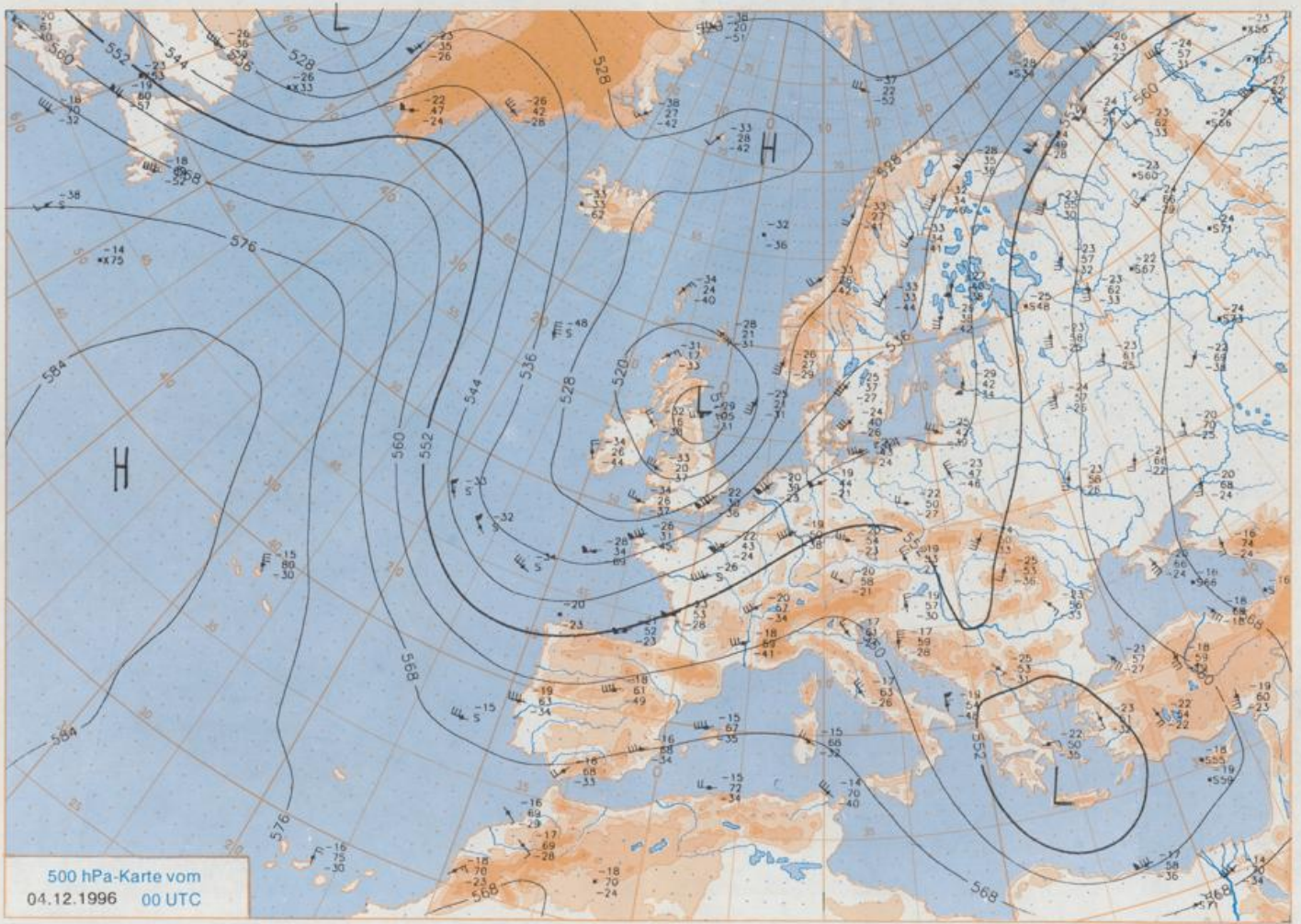
Deutschland-Vorhersage für Freitag, 06.12.96

Eine Front über dem Westen und Norden Deutschlands verlagert sich langsam nordwestwärts und schwächt sich dabei ab. Bei nur schwachen Luftdruckgegensätzen über Deutschland sickert von Osten allmählich kältere Luft ein.

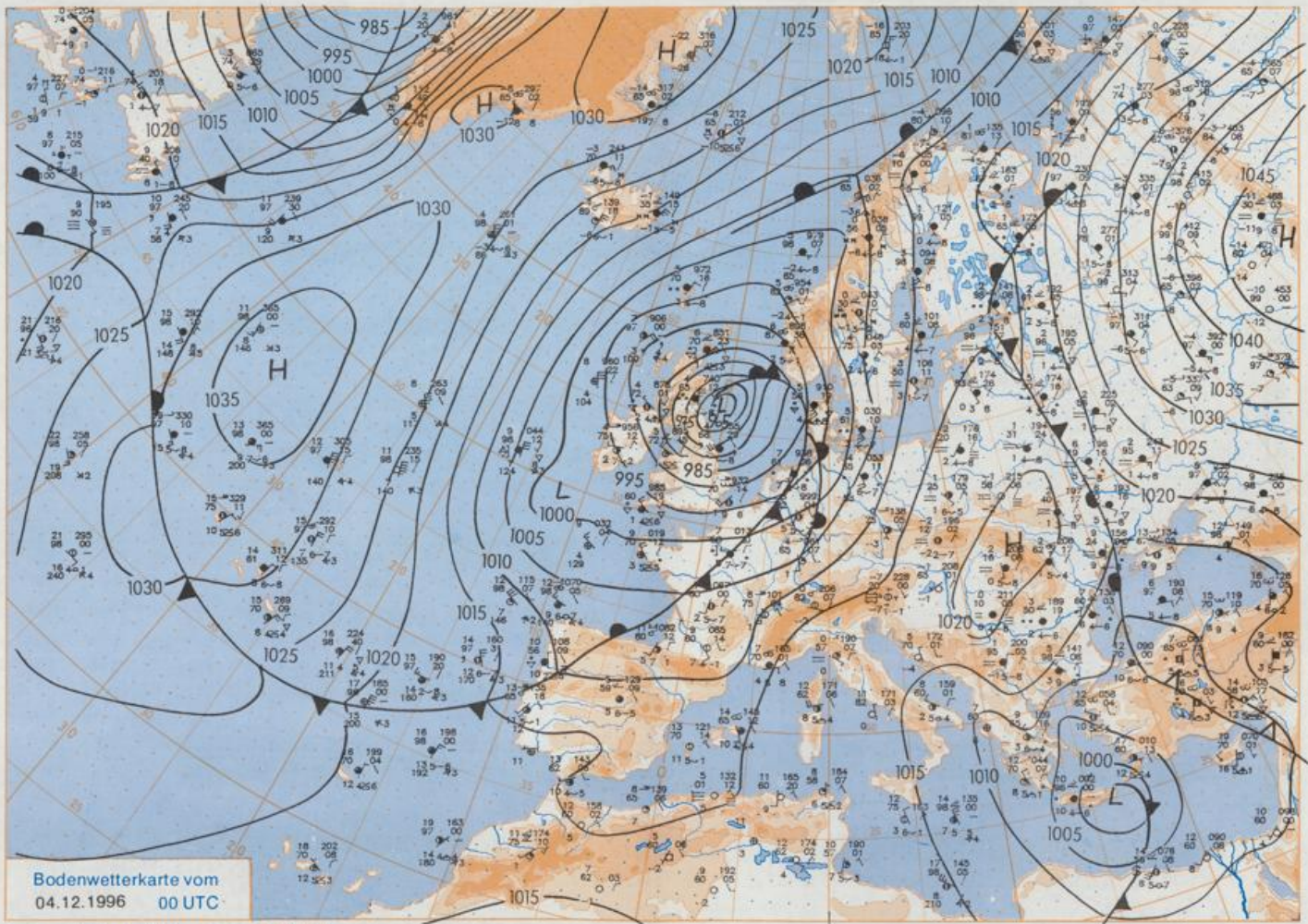
Am Freitag hält sich im Nordwesten und Norden noch stärkere Bewölkung, es regnet aber kaum noch. In den anderen Gebieten ist es vielfach heiter, in Flußniederungen hält sich vereinzelt hochnebelartige Bewölkung. Die Tageshöchsttemperaturen erreichen im Westen und Südwesten 8°C, in den anderen Gebieten 2 bis 6°C. Die Tiefstwerte in der Nacht zum Freitag liegen im Osten und Südosten zwischen 0°C und -4°C, sonst zwischen 2°C und 6°C. Der Wind weht meist schwach aus östlicher Richtung.

Weitere Aussichten für Samstag, 07.12.96

Wolkig mit Aufheiterungen, meist niederschlagsfrei. Tageshöchsttemperaturen wenig geändert.



Stereographische Projektion 1 : 30 000 000 60°N



Stereographische Projektion 1 : 30 000 000 60°N

Wettermeldungen von Mittwoch, dem 4. Dezember 1996 06 UTC

Station	Bar.-höhe (m)	Luftdr. red. NN (hPa)	Wetter	Wind km/h	Deutschland					Sonne Vort. Std.	RR 24h mm	Schnee höhe cm	Extremwerte der Lufttemperatur in der Dekade vom 1.12. bis 10.12.					
					Taufpunkt 2m	Temperaturen (Grad C)		Nacht 2m	Tmax				Tmin	Datum				
						Max Vortag	Mittel								Min			
Helgoland	8	995.1	leicht bew.	S	50	7.9	6.0	7.8	6.5	5.3	5	6	1952	12.0	4.12.1953	-4.4	7.12.1978	
List / Sylt	29	994.2	wolkig	S	42	5.3	4.3	6.1	4.3	3.5	3	1.0	5	1937	11.7	4.12.1953	-7.7	7.12.1980
Leck	17	996.2	stark bew.	S	31	6.6	5.6	5.2	4.2	3.9	3	0.2	8	1974	11.5	5.12.1986	-15.8	7.12.1980
Husum	37	996.4	stark bew.	SE	28	6.5	5.5	4.8	4.3	3.6	3	0.3	9					
Schleswig	48	997.7	stark bew.	S	18	6.1	5.6	4.4	3.9	3.3	3	0.2	8	1947	12.7	4.12.1953	-12.8	1.12.1973
Kiel	31	998.4	stark bew.	SSW	15	6.1	5.2	5.2	4.2	3.9	3	1.7	11	1940	14.3	4.12.1953	-13.6	8.12.1980
Westermerkd. Arkone	9	999.8	Regen	S	28	5.4	4.2	5.7	4.6	4.2	4	2.7	5					
	42	1003.7	bedeckt	S	48	3.8	1.4	5.3	4.4	3.6	3	1	1	1951	12.1	4.12.1953	-8.7	9.12.1969
Norderney	16	995.6	stark bew.	S	33	6.9	5.1	5.2	5.5	5.2	5	6	6	1947	11.4	4.12.1953	-7.3	8.12.1978
Bremerhaven	11	997.8	stark bew.	S	22	6.9	5.5	5.3	5.2	4.8	5	0.6	9	1949	12.8	5.12.1979	-11.2	1.12.1973
Cuxhaven	12	997.5	stark bew.	S	22	7.0	6.2	5.1	4.9	4.5	5	0.4	10	1946	13.5	4.12.1953	-7.4	7.12.1980
Hamburg/Flugh.	15	999.5	stark bew.	S	18	6.8	6.0	5.7	5.0	4.2	4	1.6	10	1891	15.4	4.12.1953	-17.2	7.12.1980
Lübeck	15	1000.3	stark bew.	S	22	5.8	4.7	5.6	4.3	3.6	3	1.8	4	1890	15.4	4.12.1953	-13.0	1.12.1985
Boitenhagen	17	1000.8	Regen	S	22	5.2	4.2	6.1	4.4	3.9	3	1.8	2	1951	13.9	5.12.1979	-11.0	1.12.1985
Schwerin	68	1001.4	stark bew.	S	15	4.9	3.8	5.7	4.3	3.5	3	1.7	3	1946	14.7	4.12.1953	-11.8	1.12.1985
Warnemünde	10	1001.4	Sprühregen	S	21	5.1	2.8	6.8	5.1	4.2	3	0.6	0.8	1951	14.4	5.12.1979	-9.3	8.12.1959
Teterow	50	1003.1	bedeckt	S	39	4.5	2.3	6.8	4.5	3.4	3	1.2	0.5	1947	14.1	4.12.1953	-16.2	1.12.1985
Berth	7	1002.4	Regen	S	17	4.3	2.4	6.5	4.5	2.9	3	1.3	0.2	1967	15.0	5.12.1979	-15.2	8.12.1980
Greifswald	6	1004.0	stark bew.	SSE	21	3.7	1.1	6.3	4.7	3.0	1	1	1	1951	14.5	5.12.1961	-13.7	10.12.1969
Ueckermünde	7	1006.4	bedeckt	S	21	3.6	0.7	7.0	4.2	2.6	1	0.5	0.8	1951	14.4	4.12.1953	-15.4	10.12.1969
Emden	12	996.3	leicht bew.	S	37	6.9	5.6	5.4	5.3	5.4	5	6	6	1947	12.4	5.12.1961	-9.6	1.12.1973
Odenburg	20	998.3	wolkig	S	17	7.6	5.4	5.4	5.6	5.4	4	9	9					
Bremen/Flugh.	5	999.4	stark bew.	S	18	7.1	6.2	5.5	5.0	4.7	4	1.0	8	1890	15.4	4.12.1953	-15.4	5.12.1980
Soi tau	78	1001.0	bedeckt	S	17	5.8	4.7	5.4	4.4	3.8	4	0.5	8	1947	15.5	4.12.1953	-17.4	7.12.1980
Boizenburg	46	1001.3	stark bew.	S	22	5.6	5.2	5.5	4.4	3.6	3	2.4	3	1951	15.5	4.12.1953	-13.1	7.12.1980
Lüchow	18	1002.5	Regen	S	13	5.8	4.4	6.3	5.0	4.3	3	2.2	2	1954	15.1	5.12.1979	-15.6	7.12.1980
Seehausen/Altm.	23	1003.6	bedeckt	SSE	21	5.5	1.4	6.7	4.7	3.9	3	2.8	4					
Marnitz	85	1003.0	Regen	S	21	4.8	1.8	5.5	4.1	3.2	3	0.8	2	1951	15.0	4.12.1953	-17.2	1.12.1985
Neuruppin	39	1005.0	stark bew.	S	28	5.4	1.3	6.9	5.1	4.3	3	2.1	0.3	1958	15.4	5.12.1979	-14.1	7.12.1980
Neubrandenburg	80	1005.0	bedeckt	SSE	24	4.2	1.5	5.7	4.1	3.2	2	0.6	0.4					
Angermünde	55	1006.7	bedeckt	SSE	18	3.3	1.1	6.1	4.1	2.3	1	2.1	0.2	1951	14.4	5.12.1979	-14.6	7.12.1980
Lingen	26	999.1	stark bew.	S	18	7.9	7.3	6.5	5.5	6.4	6	11	11	1951	16.4	4.12.1953	-12.3	2.12.1973
Münst.-Osn./Flugh.	53	1000.5	stark bew.	SSW	17	7.7	5.0	5.8	5.0	5.6	5	9	9					
Osnabrück	97	1000.3	stark bew.	SSW	17	7.5	5.7	5.4	4.8	5.3	5	15	15	1952	15.5	4.12.1953	-13.0	2.12.1973
Diepholz	43	1000.2	stark bew.	S	15	7.0	6.0	5.7	4.9	5.3	5	0.2	8	1952	15.9	4.12.1953	-12.8	1.12.1973
Bad Salzungen	139	1001.5	stark bew.	S	17	6.1	5.0	5.3	4.3	4.7	4	1.2	7	1935	16.0	4.12.1953	-14.6	1.12.1973
Hannover/Flugh.	59	1001.4	bedeckt	SSW	28	7.7	3.8	6.3	5.5	5.1	4	2.5	4	1936	15.3	5.12.1979	-16.1	1.12.1973
Braunschweig	88	1002.2	stark bew.	SSW	24	7.4	3.3	5.7	5.7	4.9	5	2.7	0.9	1891	16.6	4.12.1953	-18.8	6.12.1902
Gardelegen	48	1003.4	bedeckt	SSE	24	6.2	1.4	6.9	5.0	4.3	4	3.6	1	1947	16.6	4.12.1953	-15.5	10.12.1969
Magdeburg	85	1004.6	stark bew.	SSE	18	5.1	1.4	6.5	4.3	3.5	3	4.3	3	1947	16.7	4.12.1953	-12.8	10.12.1969
Potsdam	100	1006.5	bedeckt	S	30	5.5	0.1	6.7	4.0	2.9	2	2.3	0.4	1893	15.4	4.12.1953	-16.7	6.12.1902
Berlin-Temp.	49	1007.0	stark bew.	SSE	18	4.4	0.1	7.2	4.5	3.3	2	2.6	0.1	1876	15.7	5.12.1961	-18.8	9.12.1879
Lindenberg	104	1008.4	bedeckt	SSE	18	3.7	-0.5	6.1	3.4	1.5	1	2.2	0.1	1947	15.1	5.12.1961	-13.4	7.12.1980
Manschnow	16	1007.7	stark bew.	SSE	31	3.3	-0.1	6.5	3.5	1.2	-1	1.3	0.2					
Düsseldorf/Flugh.	41	1001.7	stark bew.	S	21	7.7	4.6	6.6	5.7	6.3	6	22	22	1969	16.2	5.12.1985	-13.1	2.12.1973
Bocholt	24	1000.0	stark bew.	SSW	22	8.0	5.5	6.5	5.4	6.2	6	13	13	1947	15.6	4.12.1953	-11.5	9.12.1950
Essen	161	1002.0	stark bew.	SSW	22	6.7	4.4	5.4	4.9	5.4	5	16	16	1935	16.7	4.12.1953	-11.1	2.12.1973
Luedenscheid	392	1003.4	Regen	W	17	5.2	4.4	3.9	3.2	3.8	3	11	11					
Kahler Asten	859	-	Sprühregen	SSW	33	1.1	1.1	-0.2	-0.5	-0.5	-0	16	16	1955	11.0	3.12.1989	-14.0	1.12.1973
Bad Lippspringe	158	1002.5	Sprühregen	S	28	6.4	3.9	5.4	4.2	4.9	4	1.5	11	1951	16.0	4.12.1953	-18.7	1.12.1973
Kassel	233	1003.9	Regen	S	17	5.8	3.2	5.0	4.2	4.3	4	0.4	0.4	1951	15.2	4.12.1953	-13.8	1.12.1973
Göttingen	171	1004.4	stark bew.	S	17	7.0	2.5	5.3	4.7	5.1	4	3.4	0.5	1947	16.0	4.12.1953	-16.2	10.12.1867
Leinefelde	356	1004.7	stark bew.	SSW	24	5.0	1.2	4.0	3.0	3.1	2	4.0	0.7	1957	13.3	5.12.1989	-19.7	1.12.1973
Braunlage	610	1004.9	stark bew.	SSW	11	1.9	0.8	0.7	0.7	0.4	0	6	37	1936	14.1	3.12.1961	-13.6	5.12.1973
Brocken	1153	-	in Wolken	SSW	87	-1.2	-1.4	-2.4	-2.4	-2.4	-3	8	95	1951	11.1	6.12.1962	-15.1	6.12.1995
Artern	166	1006.1	bedeckt	SSE	9	5.0	0.9	6.2	4.6	5.0	3	4.0	0.1	1954	15.2	5.12.1961	-14.2	1.12.1973
Leipzig/Flugh.	149	1007.0	wolkig	S	24	4.2	-1.2	6.1	4.5	3.4	3	5.6	0.5	1951	16.6	4.12.1953	-14.8	1.12.1993
Wittenberg	106	1006.8	stark bew.	S	13	4.9	0.4	6.4	4.6	3.1	2	2.3	2	1951	15.7	5.12.1961	-13.0	7.12.1980
Oschatz	152	1008.4	stark bew.	S	17	4.8	-0.9	6.3	4.1	2.6	1	4.7	0.0					
Dresden/Flugh.	232	1009.7	wolkig	SSE	33	2.4	-2.7	5.6	3.8	2.0	0	5.2	0.0	1917	16.4	3.12.1985	-15.8	4.12.1933
Doblerug-Kir.	100	1008.7	leicht bew.	S	24	3.6	-1.7	6.3	4.2	2.0	1	4.0	0.0	1951	16.2	5.12.1961	-16.1	7.12.1980
Cottbus	70	1008.9	wolkig	S	18	5.0	-1.6	7.1	4.6	2.8	1	3.5	0	1951	16.5	5.12.1961	-15.1	7.12.1980
Görlitz	238	1010.2	stark bew.	S	35	3.4	-2.6	5.0	2.9	1.6	0	4.6	0.0	1951	15.3	5.12.1961	-14.2	2.12.1980
Aachen	205	1002.3	stark bew.	SSW	15	6.8	4.0	6.9	6.1	6.6	5	8	8	1891	17.6	4.12.1953	-12.9	6.12.1902
Nuerbg.-Barw.	486	1003.3	Regen	SW	15	5.4	4.7	3.9	3.1	3.8	3	3	3					
Käin-Bonn/Flugh.	100	1003.1	Regen	SSW	11	7.2	5.6	6.6	5.2	5.7	5	13	13	1957	16.7	5.12.1985	-18.0	2.12.1973
Bandorf	129	1003.9	bedeckt															