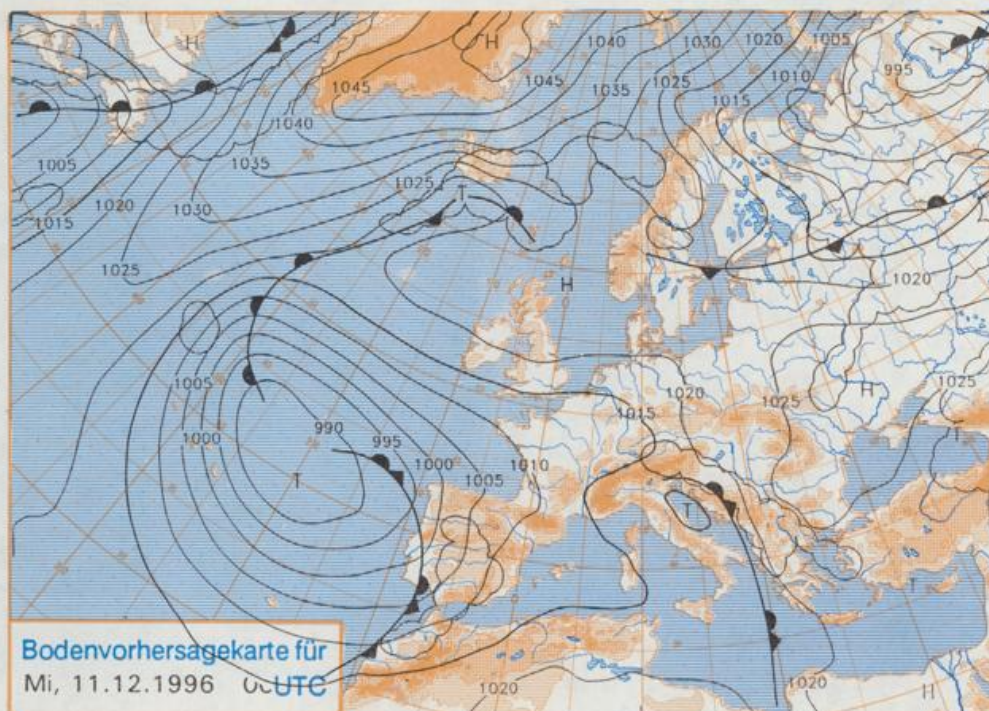


Stereographische Projektion 1 : 60 000 000 60°N

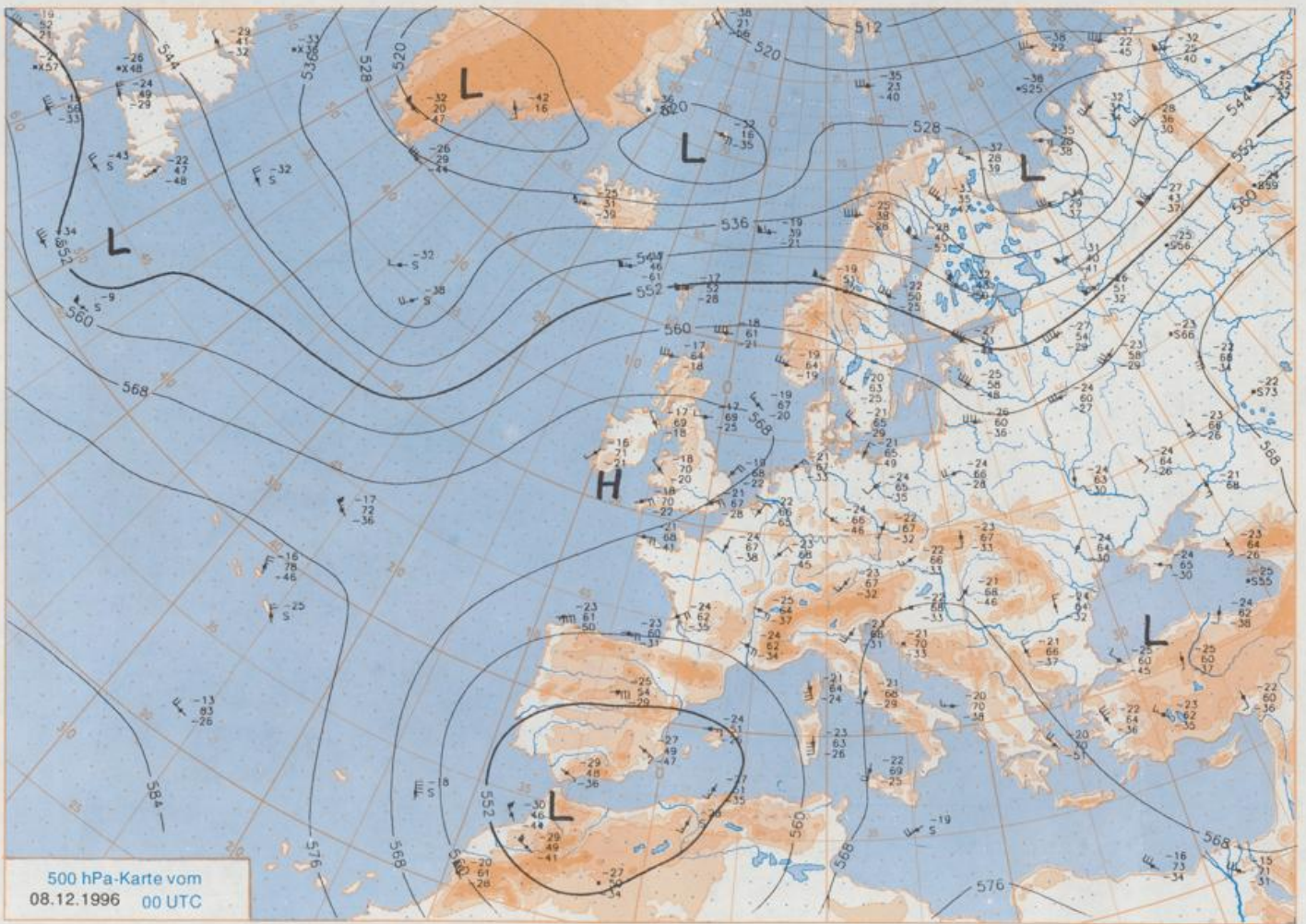


Deutschland-Vorhersage für Dienstag, 10.12.96

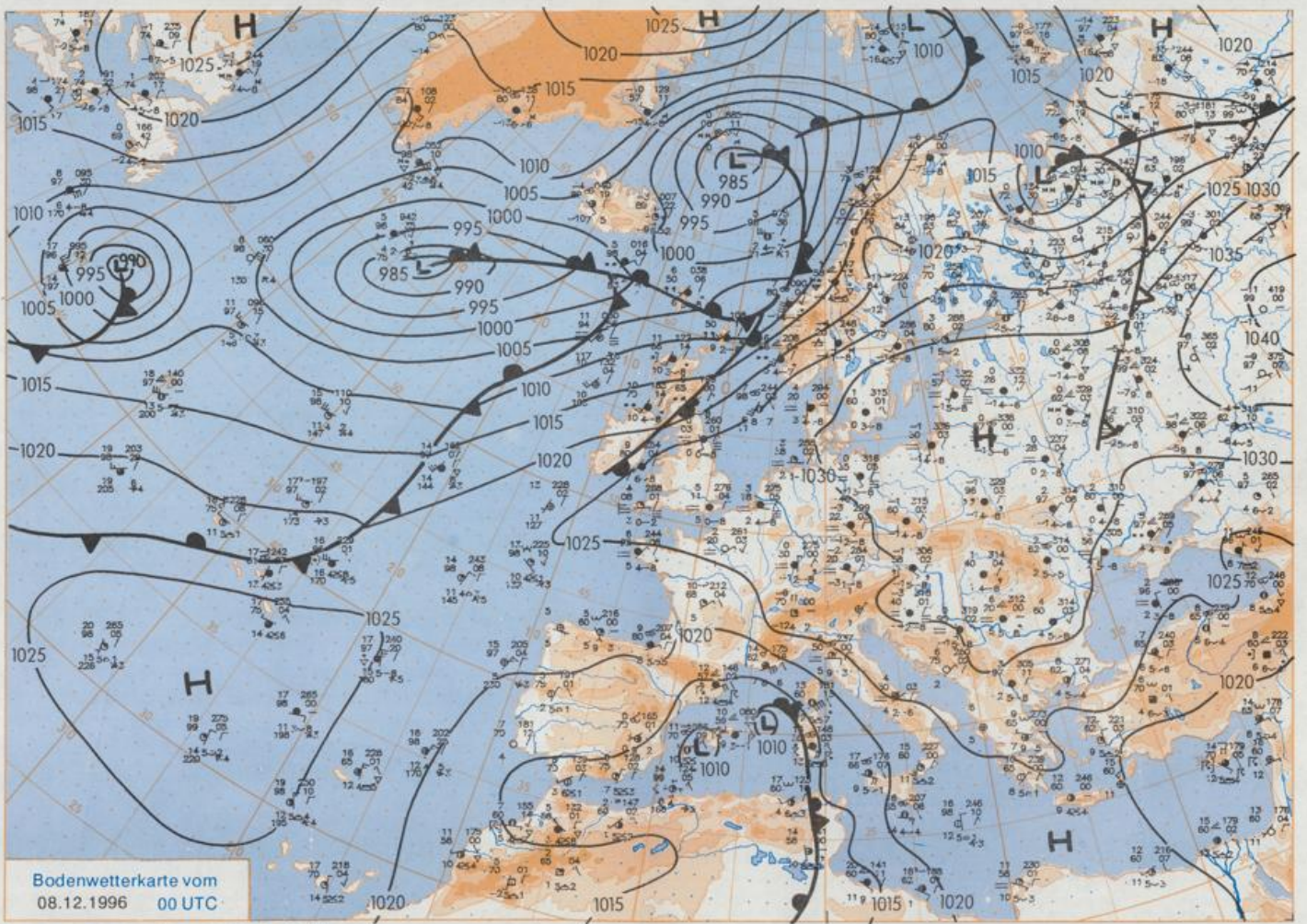
Vom osteuropäischen Hoch mit Kern nördlich des Schwarzen Meeres schiebt sich ein kräftiger Hochkeil zur Nordsee vor. Im Bereich von Korsika/Sardinien liegt ein Tief, das unter Abschwächung zur Adria zieht. Die an seiner Vorderseite auftretenden Hebungsprozesse greifen nordwestwärts aus und erfassen dabei Teile des Südens von Deutschland. Im übrigen Deutschland bleibt obiger Hochkeil wetterbestimmend. Nach nächtlichen Tiefstwerten um minus 1°C ist es im größten Teil Deutschlands neblig - trüb oder hochnebelartig bewölkt und niederschlagsfrei. Lediglich im Süden ist es meist stärker bewölkt, aber Niederschlag ist kaum zu erwarten. Die Tageshöchsttemperaturen liegen im Westen und Südwesten bei 4°C, sonst zwischen 1 und 3°C. Der Wind ist schwach und kommt aus Südost bis Ost.

Weitere Aussichten für Mittwoch, 11.12.96

Meist neblig - trüb, nur im Westen sowie in den Höhenlagen auch sonnige Abschnitte. Tageshöchsttemperaturen nur wenig über 0°C, nachts weiterhin leichter Frost.



Stereographische Projektion 1 : 30 000 000 60°N



Stereographische Projektion 1 : 30 000 000 60°N

Wettermeldungen von Sonntag, dem 8. Dezember 1996 06 UTC

Station	Bar.- höhe (m)	Luftdr. red.NN (hPa)	Wetter	Deutschland										Extremwerte der Lufttemperatur					
				Wind km/h	Temperaturen (Grad C)				Nacht 5 cm	Sonne Vort. Std.	RR 24h mm	Schnee höhe cm	in der Dekade vom 1.12. bis 10.12.						
					Luft 2 m	Tau- punkt	Max Vortag	Mittel 2 m					Min 2 m	seit Tmax	Datum	Tmin	Datum		
Helgoland	8	1028.3	leicht bew.	SSE	17	4.1	2.3	5.3	4.6	3.6	3		0.3		1952	12.0	4.12.1953	-4.4	7.12.1978
List / Sylt	29	1029.9	bedeckt	SE	11	1.4	0.9	4.5	3.9	1.3	2				1937	11.7	4.12.1953	-7.7	7.12.1980
Leck	17	1029.6	bedeckt	SE	11	1.0	0.7	5.3	3.9	1.0	1		0.0		1974	11.5	5.12.1986	-15.8	7.12.1980
Husum	37	1029.7	Nebel	ESE	11	-1.2	-1.4	5.1	3.2	-1.2	-3		0.0						
Schleswig	48	1030.1	gef. Nebel	SSE	9	-1.6	-1.8	4.8	3.0	-1.6	-3		0.1		1947	12.7	4.12.1953	-12.8	1.12.1973
Kiel	31	1029.9	Nebel	S	5	-1.2	-1.2	5.0	3.0	-1.2	-1		0.1		1940	14.3	4.12.1953	-13.6	8.12.1980
Westermarckt.	9	1030.5	bedeckt	SSE	18	0.2	-0.3	5.0	3.5	0.2	0		0.1						
Arkona	42	1031.6	gef. Nebel	SSW	17	-1.0	-1.6	5.4	3.2	-1.1	-1		0.0		1951	12.1	4.12.1953	-8.7	9.12.1969
Norderney	16	1028.4	wolkenlos	SE	8	0.8	0.0	4.8	3.6	0.8	-0		0.0		1947	11.4	4.12.1953	-7.3	8.12.1978
Bremerhaven	11	1028.8	Nebel	SSE	13	-0.7	-1.0	4.4	2.8	-0.8	-1				1949	12.8	5.12.1979	-11.2	1.12.1973
Cuxhaven	12	1029.0	bedeckt	SE	18	-0.1	-0.5	4.8	3.1	-0.1	-1		0.0		1946	13.5	4.12.1953	-7.4	7.12.1980
Hamburg/Flugh.	15	1030.3	stark bew.	SSE	15	-1.0	-1.2	4.5	2.2	-1.1	-2	0.2			1891	15.4	4.12.1953	-17.2	7.12.1980
Lübeck	15	1030.5	Nebel	S	13	-1.3	-1.6	3.7	0.7	-2.2	-4				1890	15.2	4.12.1953	-13.0	1.12.1985
Boltenhagen	17	1030.7	bedeckt	S	13	-1.4	-1.7	4.8	2.1	-1.5	-1				1951	13.9	5.12.1979	-11.0	1.12.1985
Schwerin	68	1031.0	bedeckt	S	8	-1.4	-1.9	4.6	1.4	-1.7	-2	1.6	0.0		1946	14.7	4.12.1953	-11.8	1.12.1985
Warnemünde	10	1030.8	bedeckt	S	11	-1.0	-1.8	4.8	1.7	-1.2	-1				1951	14.4	5.12.1979	-9.3	8.12.1959
Teterow	50	1031.6	bedeckt	S	13	-1.4	-1.4	1.7	0.1	-1.5	-1		0.0		1947	14.1	4.12.1953	-16.2	1.12.1985
Barth	7	1031.1	stark bew.	SSE	9	-1.1	-1.9	4.0	1.4	-1.3	-1		0.0		1967	15.0	5.12.1979	-15.2	8.12.1980
Greifswald	6	1031.7	bedeckt	S	15	-1.0	-1.6	2.4	0.3	-1.1	-2				1951	14.5	5.12.1961	-13.7	10.12.1969
Ueckermünde	7	1032.7	bedeckt	S	11	-0.8	-1.4	0.1	-0.4	-0.9	-1		0.0		1951	14.4	4.12.1953	-15.4	10.12.1969
Emden	12	1028.0	wolkenlos	ESE	13	-0.4	-0.5	4.8	3.4	-0.5	-2		0.1		1947	12.4	5.12.1961	-9.6	1.12.1973
Oldenburg	20	1028.5	Nebel	SE	13	-0.9	-1.2	4.7	3.2	-0.9	-2		2						
Bremen/Flugh.	5	1029.2	bedeckt	ESE	17	-0.8	-1.3	4.5	3.3	-0.8	-1		0.0		1890	15.4	4.12.1953	-15.4	5.12.1980
Sothau	78	1030.3	Nebel	SE	9	-1.4	-1.8	4.6	1.6	-1.6	-2	1.5			1947	15.5	4.12.1953	-17.4	7.12.1980
Boizenburg	46	1031.2	bedeckt	SE	11	-1.6	-1.6	3.5	1.1	-1.7	-1	2.0			1951	15.5	4.12.1953	-13.1	7.12.1980
Lüchow	18	1031.0	bedeckt	SE	9	-0.6	-1.5	3.6	0.7	-1.3	-1	4.9			1954	15.1	5.12.1979	-15.6	7.12.1980
Seehausen/Altm.	23	1031.7	bedeckt	SSE	11	-0.3	-2.5	2.1	-0.2	-1.3	-1	4.6							
Marnitz	85	1031.5	bedeckt	still		-1.2	-2.1	3.1	0.3	-1.7	-1	4.1			1951	15.0	4.12.1953	-17.2	1.12.1985
Neuruppin	39	1031.7	stark bew.	S	13	0.1	-1.0	0.0	-0.8	-1.0	-1	0.4			1958	15.4	5.12.1979	-14.1	7.12.1980
Neubrandenburg	80	1032.4	bedeckt	S	9	-1.5	-1.9	0.3	-0.7	-1.6	-1								
Anperimünde	55	1032.0	stark bew.	S	9	-0.2	-1.0	-0.6	-1.0	-0.9	-1				1951	14.4	5.12.1979	-14.6	7.12.1980
Lingen	26	1027.6	Nebel	SSE	4	-0.9	-1.2	5.1	3.3	-0.9	-2		0.0		1951	16.4	4.12.1953	-12.3	2.12.1973
Münst.-Osn./Flugh.	53	1027.7	wolkenlos	SE	2	-2.9	-3.7	8.5	2.4	-3.3	-4	3.9							
Osnabrück	97	1028.0	Nebel	E	5	-0.8	-0.9	4.7	2.4	-0.9	-1	0.8			1952	15.5	4.12.1953	-13.0	2.12.1973
Diepholz	43	1029.0	gef. Nebel	ESE	15	-0.4	-0.5	4.8	2.5	-1.3	-2	0.3			1952	15.9	4.12.1953	-12.8	1.12.1973
Bad Salzuflen	139	1028.8	bedeckt	E	5	-1.2	-1.6	5.4	1.2	-1.8	-2	3.4			1935	16.0	5.12.1985	-14.6	1.12.1973
Hannover/Flugh.	59	1029.3	bedeckt	ESE	15	-0.4	-2.0	3.6	1.1	-0.8	-2	3.4			1936	15.3	5.12.1979	-16.1	1.12.1973
Braunschweig	88	1030.2	bedeckt	ESE	13	-0.3	-1.6	4.1	1.4	-0.6	-1	5.0			1891	16.6	4.12.1953	-18.8	6.12.1902
Gardleien	48	1030.9	bedeckt	ESE	9	-0.4	-2.3	2.5	-0.3	-1.3	-2	3.6			1947	16.6	4.12.1953	-15.5	10.12.1969
Magdeburg	85	1030.9	bedeckt	ESE	9	-0.1	-2.0	2.8	-0.2	-0.9	-2	3.4			1947	16.7	4.12.1953	-12.8	10.12.1969
Potsdam	100	1031.8	bedeckt	ESE	9	-0.5	-2.3	0.4	-0.9	-1.2	-1	0.1			1893	15.4	4.12.1953	-16.7	6.12.1902
Berlin-Temp.	49	1032.0	bedeckt	SE	11	0.3	-2.6	0.2	-0.8	-1.0	-1				1876	15.7	5.12.1961	-18.8	9.12.1879
Lindenberg	104	1031.7	stark bew.	SE	9	0.0	-2.5	-0.9	-1.4	-0.9	-1				1947	15.1	5.12.1961	-13.4	7.12.1980
Manschnow	16	1031.6	stark bew.	E	8	0.0	-1.0	-0.3	-0.9	-0.5	-1								
Düsseldorf/Flugh.	41	1027.7	gef. Nebel	ENE	5	-0.8	-1.5	7.7	2.7	-2.3	-4	4.9			1969	16.2	5.12.1985	-13.1	2.12.1973
Bocholt	24	1027.3	Nebel	ESE	5	0.5	0.3	5.9	3.6	0.4	0	0.1			1947	15.6	4.12.1953	-11.5	9.12.1950
Essen	161	1028.0	Nebel	ENE	4	0.9	0.5	4.5	2.5	-0.9	-3				1935	16.7	4.12.1953	-11.1	2.12.1973
Luedenscheid	392	1027.5	wolkenlos	ESE	2	-1.2	-1.8	9.7	2.9	-1.7	-4	7.4							
Kähler Asten	859	-	wolkenlos	ENE	28	4.2	-10.9	6.6	4.5	3.1	-1	7.6		35	1955	11.0	3.12.1989	-14.0	1.12.1973
Bad Lippspringe	158	1028.5	leicht bew.	E	4	-1.1	-2.3	10.4	5.4	-1.1	-4	6.6			1951	16.0	4.12.1953	-18.7	1.12.1973
Kassel	233	1029.5	bedeckt	E	2	-1.4	-1.6	1.9	0.0	-1.7	-2	0.1			1951	15.2	4.12.1953	-13.8	1.12.1973
Göttingen	171	1029.8	bedeckt	SE	15	-0.4	-1.8	2.4	0.1	-1.0	-2		0.0		1947	16.0	4.12.1953	-16.2	10.12.1967
Leinefelde	356	1030.0	bedeckt	E	15	-2.1	-2.7	4.5	0.4	-2.1	-2	6.5			1957	13.3	5.12.1961	-19.7	1.12.1973
Braunlage	610	1030.4	gef. Nebel	E	5	-5.2	-5.7	8.9	3.2	-5.5	-7	6.7		30	1936	14.1	3.12.1989	-13.6	5.12.1943
Brocken	1153	-	leicht bew.	E	41	4.2	-13.4	8.4	5.2	3.5	-1	7.1		79	1951	11.1	6.12.1962	-15.1	6.12.1995
Artern	166	1030.5	bedeckt	E	8	-0.4	-1.9	1.1	-0.2	-0.5	-1	2.7			1954	15.2	5.12.1961	-14.2	1.12.1973
Leipzig/Flugh.	149	1030.5	stark bew.	ESE	9	0.0	-2.3	0.6	-0.4	-0.4	-1	1.3			1951	16.6	4.12.1953	-14.8	1.12.1993
Wittenberg	106	1031.1	bedeckt	ESE	8	0.0	-2.8	1.2	-0.4	-0.6	-1	2.8			1951	15.7	5.12.1961	-13.0	7.12.1980
Oschatz	152	1030.9	stark bew.	ESE	9	0.0	-2.2	2.0	-0.2	-0.1	-1	2.7							
Dresden/Flugh.	232	1031.0	stark bew.	SE	15	-0.7	-3.0	0.3	-0.8	-0.8	-1	1.3			1917	16.4	3.12.1985	-15.8	4.12.1933
Doberlug-Kir.	100	1031.5	bedeckt	E	9	-0.3	-2.2	0.4	-0.8	-0.5	-1	1.5			1951	16.2	5.12.1961	-16.1	7.12.1980
Cottbus	70	1031.5	stark bew.	E	9	0.7	-1.4	0.5	-0.4	0.3	-0				1951	16.5	5.12.1961	-15.1	7.12.1980
Görlitz	238	1031.2	bedeckt	E	2	-1.0	-2.1	-1.3	-1.6	-1.3	-1				1951	15.3	5.12.1961	-14.2	2.12.1980
Aachen	205	1027.1	Nebel	NNE	2	-1.9	-2.5	10.0	3.5	-1.9	-3	7.5			1891	17.6	4.12.1953	-12.9	6.12.1902
Nuerbg.-Barw.	486	1027.1	wolkenlos	NE	4	-0.8	-3.8	6.6	1.2	-1.6	-4	7.6							
Köln-Bonn/Flugh.	100	1027.7	Nebel	SE	13	-0.7	-1.7	7.7	1.6	-1.5	-4	6.8			1957	16.7	5.12.1985	-18.0	2.12.1973
Bendorf	129	1028.1	bedeckt	ESE	5	-0.1	-0.8	4.0	1.0	-0.4	-1	3.7			1951	17.2	4.12.1953	-10.6	2.12.1973
Bad Marienberg	555	1028.6	leicht bew.	S	5	-3.8	-4.0	7.0	0.9	-3.8	-5	6.0		1	1962	10.8	3.12.1989	-12.8	3.12.1973
Gießen	195	1029.6	bedeckt	E	8	-0.6	-1.5	0.2	-0.4	-0.9	-1				1939	15.2	4.12.1953	-14.2	2.12.1973
Bad Hersfeld	272	1029.9	bedeckt	ENE	9	-1.6	-2.2	1.6	-0.2	-1.7	-2	0.6			1949	16.7	4.12.1953	-16.4	1.12.1973
Wasserkuppe	925	-	in Wolken	E	9	-5.5	-5.6	7.1	5.2	-5.5	-6	7.1		23	1936	12.8	4.12.1953	-13.6	1.12.1973
Meiningen	453	1030.0	bedeckt	SE	5	-2.5	-2.8	2.1	-2.6	-2.9	-3			Re	1979	11.1	6.12.1979	-15.4	9.12.1987
Schmücke	948	-	in Wolken	NE	11	-5.7	-6.0	6.7	2.6	-5.7	-6	7.0		44	1947	11.7	1.12.1984	-13.2	9.12.1987
Erfurt/Flugh.	322	1030.0	bedeckt	E	5	-2.1	-2.4	0.6	-1.6	-2.4	-2				1967	15.2			