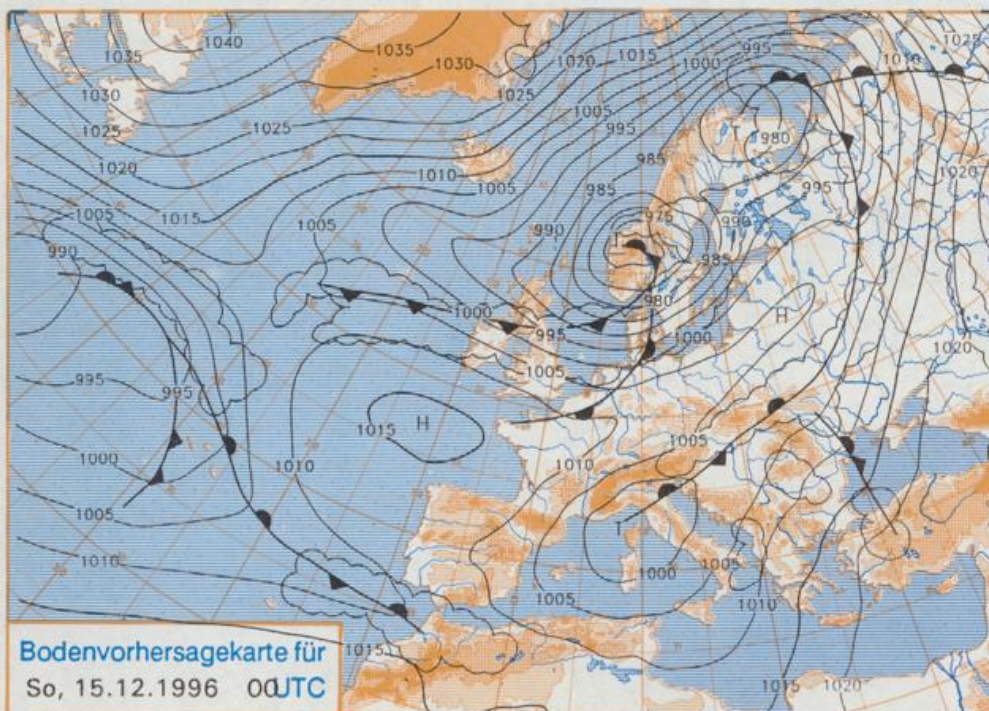


Stereographische Projektion 1 : 60 000 000 60°N



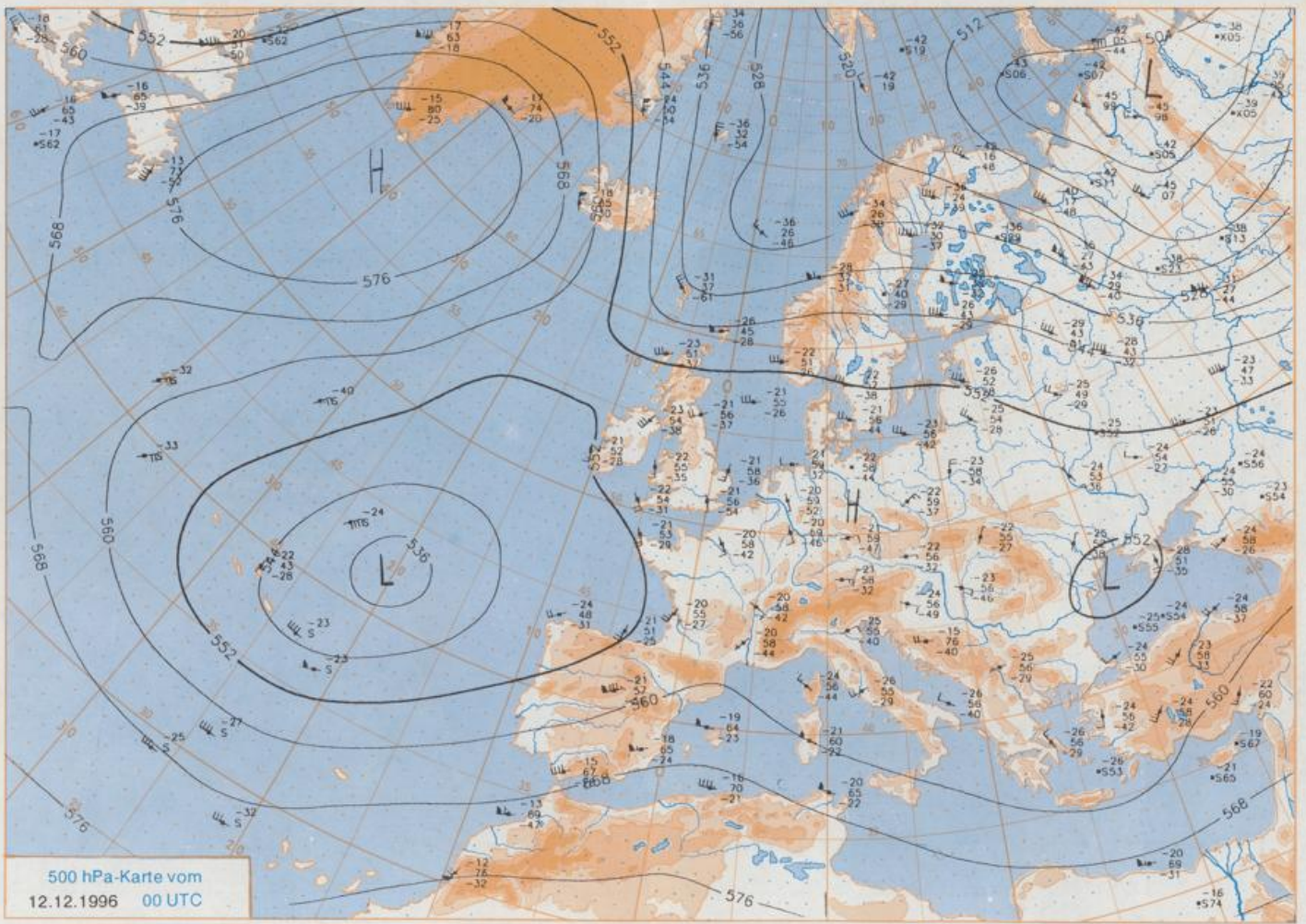
Deutschland-Vorhersage für Samstag, 14.12.96

Das Tief über Frankreich schwächt sich ab und wandert zum westlichen Mittelmeer. Über dem Nordmeer verstärkt sich ein Tief und zieht zur norwegischen See. Seine Warmfront erreicht am Samstag abend das Küstengebiet. Dazwischen verstärkt sich ein Zwischenhochkeil.

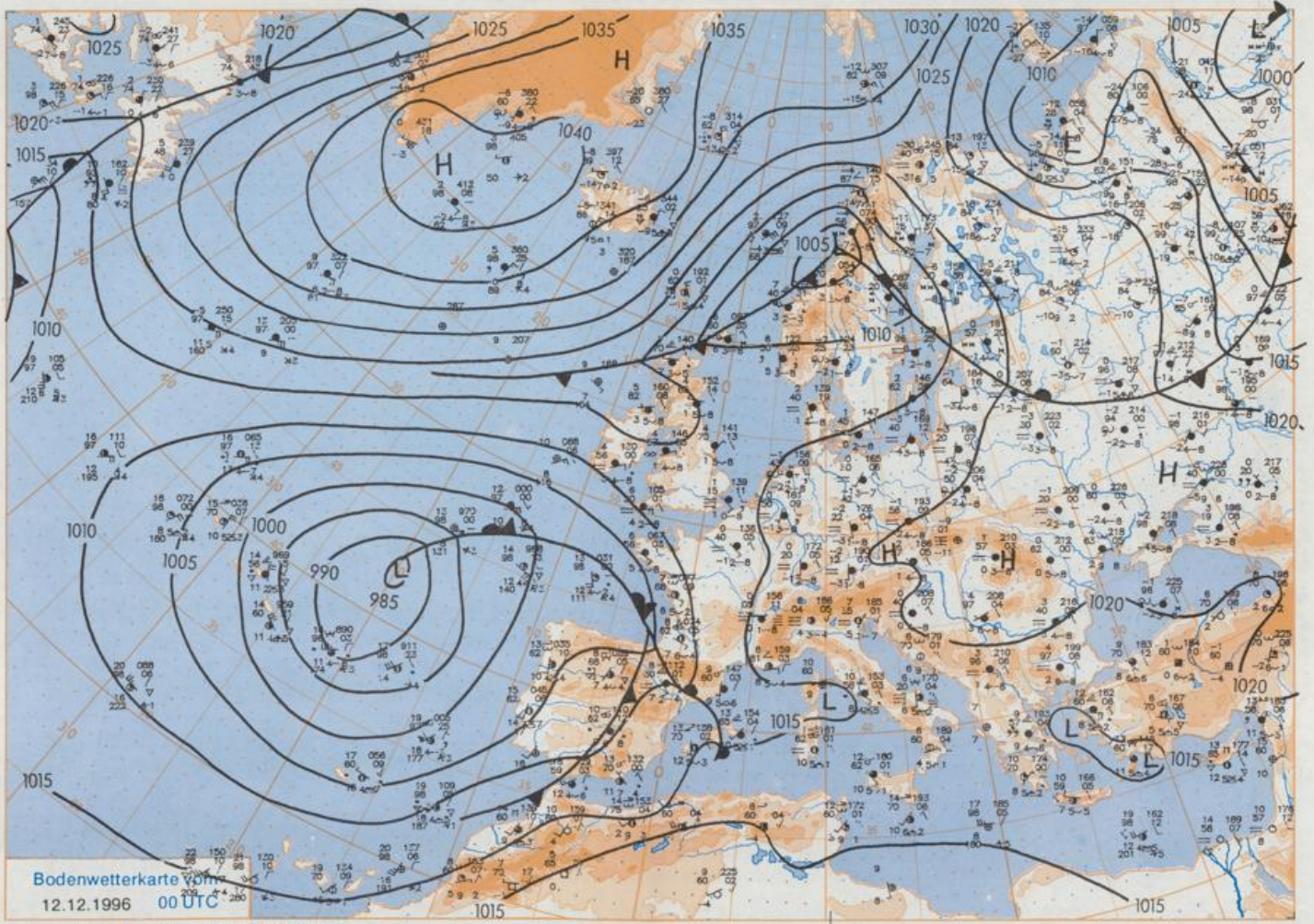
Über der Mitte und dem Süden Deutschlands wird Niederschlag erwartet, der anfangs zum Teil als gefrierender Regen fällt. Über Norddeutschland kann es vereinzelt zu Schneeschauern kommen. Dort lockert die Bewölkung zunehmend auf. Die Bewölkungsauflockerungen setzen sich im Tagesverlauf auch in der Mitte des Vorhersagegebietes durch. Im äußersten Norden verdichtet sich gegen Abend die Bewölkung wieder und nachfolgend setzt etwas Schneefall ein, der aber rasch in Regen übergeht. Nach Frühtemperaturen meist zwischen 0°C und -5°C steigen die Tagestemperaturen allgemein auf Werte zwischen 0°C und 5°C, nur in Süddeutschland werden etwas höhere Temperaturen erwartet. Der Wind bleibt meist schwach, nur an der Küste frischt er gegen Abend von Südwesten her auf.

Weitere Aussichten für Sonntag, 14.12.96

Im Süden und Südwesten neblig-trüb, sonst bewölkt und zeitweise etwas Niederschlag. Tagestemperaturen 3°C bis 6°C.



Stereographische Projektion 1 : 30 000 000 60°N



Stereographische Projektion 1 : 30 000 000 60°N

Wettermeldungen von Donnerstag, dem 12. Dezember 1996 06 UTC

Station	Bar.-höhe (m)	Luftdr. red.NN (hPa)	Wetter	Wind km/h	Deutschland					Sonne Vort. Std.	RR 24h mm	Schnee höhe cm	Extremwerte der Lufttemperatur					
					Temperatur (Grad C)		Mittel	Nacht	Tmin				Datum	Tmax	Datum			
					Luft	Tau-punkt										Max	Vortag	2 m
Helgoland	8	1012.2	bedeckt	SW 17	0.4	-1.4	0.5	0.5	0.1	0	0.0	1952	11.4	11.12.1994	-7.5	18.12.1981		
List / Sylt	29	1011.6	Sprühregen	SSW 15	1.0	-0.4	0.7	0.4	0.2	0	0.6	1937	11.1	11.12.1994	-13.6	18.12.1981		
Leck	17	1012.5	gef. Sprüher	S 8	-0.6	-1.0	1.1	-0.1	-1.1	-1	0.2	1974	11.6	11.12.1994	-21.1	20.12.1981		
Husum	37	1012.8	gef. Sprüher	SSW 13	-0.9	-1.2	-0.1	-1.0	-1.8	-2	0.0							
Schleswig	48	1012.9	gef. Sprüher	SSW 9	-1.6	-1.8	-0.3	-1.2	-2.2	-2	0.0	1947	11.9	17.12.1956	-16.2	18.12.1981		
Kiel	31	1012.7	gef. Sprüher	WSW 11	-2.1	-2.8	0.0	-1.2	-2.1	-2	0.0	1940	12.4	17.12.1956	-14.6	18.12.1981		
Westermarckd.	9	1012.9	bedeckt	SW 15	-1.2	-2.6	0.2	-0.6	-1.4	-1	0.2							
Arkona	42	1012.9	stark bew.	SW 26	-0.8	-1.5	0.4	-1.2	-2.1	-2	0.0	1951	10.9	19.12.1993	-10.6	17.12.1961		
Norderney	16	1013.1	bedeckt	SSW 11	-1.0	-2.3	-0.1	-0.6	-1.2	-1	0.0	1947	12.0	11.12.1994	-11.2	17.12.1981		
Bremenhaven	11	1013.5	gef. Sprüher	W 17	-1.2	-2.2	0.7	-0.3	-1.2	-1	0.1	1949	12.6	11.12.1994	-13.6	20.12.1981		
Cuxhaven	12	1013.1	gef. Sprüher	SSW 13	-1.2	-2.0	0.1	-0.6	-1.3	-1	0.0	1946	12.6	17.12.1989	-13.1	17.12.1957		
Hamburg/Flugh.	15	1013.3	gef. Sprüher	SW 13	-1.0	-1.8	0.0	-0.4	-1.5	-2	0.0	1891	13.1	16.12.1956	-16.1	20.12.1938		
Lübeck	15	1013.2	bedeckt	WSW 9	-1.6	-2.6	-0.8	-1.1	-1.7	-2	0.0	1890	13.1	17.12.1956	-15.9	20.12.1938		
Boltenhagen	17	1013.1	gef. Sprüher	WSW 17	-1.5	-2.2	-0.7	-0.9	-1.5	-1	0.0	1951	12.5	19.12.1993	-15.0	16.12.1981		
Schwerin	68	1013.2	gef. Sprüher	WSW 15	-1.7	-2.3	-0.5	-0.9	-1.8	-2	0.0	1946	12.4	18.12.1987	-16.2	16.12.1981		
Warnemünde	10	1012.8	Sprühregen	WSW 9	-1.0	-2.3	-0.4	-0.6	-1.2	-1	0.0	1951	12.7	19.12.1993	-12.8	18.12.1957		
Teterow	50	1013.4	Sprühregen	SW 17	-1.3	-1.4	-0.7	-0.9	-1.4	-1	0.0	1947	13.0	19.12.1993	-13.3	20.12.1969		
Berth	7	1012.9	gef. Sprüher	WSW 11	-0.8	-1.9	-1.3	-1.3	-1.3	-1	0.0	1967	12.4	19.12.1993	-19.4	20.12.1969		
Greifswald	6	1013.4	gef. Sprüher	SSW 13	-0.6	-1.5	-1.1	-1.3	-1.1	-2	0.0	1951	12.6	19.12.1989	-13.2	17.12.1961		
Ueckermünde	7	1014.2	gef. Sprüher	SSW 15	0.0	-0.8	-1.2	-1.2	-1.2	-1	0.0	1951	12.5	19.12.1989	-16.1	17.12.1961		
Emden	12	1013.0	gef. Sprüher	SW 17	-1.3	-1.7	-0.6	-0.8	-1.3	-1	0.0	1947	12.7	11.12.1994	-12.7	17.12.1957		
Oldenburg	20	1013.9	gef. Sprüher	SW 5	-1.4	-2.5	0.1	-0.5	-1.5	-2	0.0							
Bremen/Flugh.	5	1013.5	gef. Sprüher	SSW 13	-1.3	-2.3	0.1	-0.6	-1.5	-1	0.0	1890	14.1	18.12.1987	-17.0	17.12.1957		
Soltau	78	1013.6	gef. Sprüher	SW 9	-1.2	-1.9	-0.6	-1.2	-1.8	-2	0.0	1947	13.2	18.12.1987	-18.4	17.12.1957		
Boizenburg	46	1013.8	gef. Sprüher	SSW 8	-1.3	-1.4	-1.0	-1.2	-1.7	-2	0.0	1951	12.9	16.12.1956	-16.4	17.12.1957		
Lüchow	18	1013.7	Sprühregen	SW 11	-0.5	-0.9	0.0	-0.4	-1.0	-1	0.0	1954	13.7	19.12.1993	-19.0	20.12.1969		
Seehausen/Altm.	23	1014.2	Sprühregen	SSE 5	-1.0	-2.6	0.5	-0.3	-1.2	-1	0.0							
Marmitz	85	1013.6	gef. Sprüher	SSW 5	-1.8	-2.7	-0.6	-0.7	-1.8	-2	0.0	1951	12.7	19.12.1989	-17.8	20.12.1969		
Neuruppin	39	1014.2	gef. Sprüher	SSW 8	-1.0	-1.5	0.7	0.3	-1.4	-2	0.0	1958	12.8	19.12.1993	-16.0	16.12.1981		
Neubrandenburg	80	1014.2	gef. Sprüher	SW 18	-1.5	-1.9	-1.1	1.2	-1.5	-1	0.0							
Angermünde	55	1014.1	bedeckt	SW 17	-0.1	-0.2	-1.2	-1.1	-1.3	-2	0.0	1951	12.6	11.12.1994	-16.8	16.12.1981		
Lingen	26	1013.0	gef. Sprüher	SW 5	-0.8	-1.1	0.3	-0.7	-1.4	-1	0.0	1951	13.8	11.12.1994	-12.9	16.12.1957		
Münst.-Osn./Flugh.	53	1013.8	gef. Sprüher	SSW 9	-0.6	-2.3	-0.7	-1.2	-1.7	-1	0.0							
Osnabrück	97	1013.5	gef. Sprüher	SSW 9	-1.2	-1.8	-0.3	-1.2	-1.9	-2	0.0	1952	13.7	16.12.1956	-14.0	16.12.1957		
Diepholz	43	1013.8	bedeckt	SW 11	-1.3	-2.7	0.1	-0.4	-1.7	-2	0.0	1952	14.1	18.12.1987	-19.8	17.12.1957		
Bad Salzungen	139	1013.8	bedeckt	S 11	-1.1	-2.5	-0.4	-0.7	-1.4	-1	0.0	1935	15.3	16.12.1956	-16.6	15.12.1963		
Hannover/Flugh.	95	1013.4	bedeckt	WSW 9	-0.5	-2.2	-0.1	-0.4	-0.6	-1	0.0	1936	14.6	18.12.1987	-20.9	17.12.1957		
Braunschweig	88	1013.9	bedeckt	SW 13	-0.1	-1.4	-0.5	-0.6	-0.9	-0	0.0	1891	15.6	11.12.1942	-20.6	15.12.1963		
Gardelegen	48	1013.9	gef. Sprüher	SSW 8	-1.0	-1.6	0.2	-0.6	-1.3	-1	0.0	1947	13.9	18.12.1987	-22.4	17.12.1957		
Magdeburg	85	1014.2	bedeckt	SW 4	-0.9	-1.9	-0.2	-1.2	-1.4	-1	0.0	1947	14.1	18.12.1987	-22.6	17.12.1957		
Potsdam	100	1014.6	bedeckt	SSW 8	-0.4	-1.0	0.0	-0.1	-1.0	-1	0.0	1893	13.6	11.12.1915	-19.6	15.12.1899		
Berlin-Temp.	49	1014.7	Sprühregen	SW 13	0.2	-1.1	0.8	0.2	0.0	-0	0.0	1876	14.2	11.12.1915	-18.0	16.12.1933		
Lindenberg	104	1014.6	stark bew.	SW 13	0.2	-1.4	-0.5	-0.9	-0.7	-1	0.0	1947	12.9	11.12.1994	-16.1	17.12.1957		
Manschnow	16	1014.0	stark bew.	S 13	0.2	-0.7	-0.9	-1.1	-1.1	-1	0.0							
Düsseldorf/Flugh.	41	1014.0	bedeckt	S 13	0.5	-1.6	-0.7	-0.3	-0.8	-1	0.0	1969	16.2	16.12.1989	-11.8	17.12.1981		
Bocholt	24	1013.3	bedeckt	SSW 15	-0.3	-1.7	-1.0	-1.0	-1.0	-1	0.0	1947	14.7	18.12.1987	-12.9	18.12.1981		
Essen	161	1014.5	bedeckt	S 17	-0.8	-1.8	-1.7	-1.4	-2.1	-2	0.0	1935	15.0	16.12.1989	-14.8	20.12.1938		
Ludenscheid	392	1014.0	bedeckt	SSW 8	-2.3	-2.8	-2.3	-2.9	-2.9	-3	0.0							
Kahler Asten	859	-	in Wolken	SSW 24	-5.6	-5.9	1.4	-3.4	-5.9	-7	6.8	0.0	35	1955	9.9	16.12.1989	-16.1	17.12.1961
Bad Lipspringe	158	1013.9	bedeckt	SSW 8	-0.8	-2.2	-0.2	-1.0	-1.2	-1	0.0	1951	15.0	16.12.1956	-15.0	15.12.1963		
Kassel	233	1014.1	stark bew.	S 17	-1.0	-1.9	-0.9	-1.0	-1.4	-2	0.0	1951	14.4	11.12.1961	-14.7	20.12.1969		
Göttingen	171	1014.2	bedeckt	SSW 15	-0.2	-1.8	-0.4	-0.8	-1.1	-1	0.0	1947	14.2	18.12.1987	-22.6	17.12.1957		
Leinefelde	356	1014.3	bedeckt	SW 8	-1.4	-2.1	-1.6	-1.9	-2.2	-2	0.0	1957	13.6	18.12.1987	-19.2	17.12.1957		
Braunlage	610	1013.8	gef. Nebel	WSW 13	-3.7	-4.2	-1.8	-4.7	-5.4	-6	5.0	0.0	30	1936	12.5	12.12.1938	-20.2	19.12.1938
Brocken	1153	-	leicht bew.	WSW 33	4.7	-4.1	7.1	3.2	1.0	-2	8.1	0.0	78	1951	11.8	17.12.1953	-18.2	17.12.1961
Artern	166	1014.5	bedeckt	SW 8	0.0	-0.7	-0.9	-1.3	-1.5	-2	0.0	1954	14.8	18.12.1987	-18.2	17.12.1961		
Leipzig/Flugh.	149	1014.4	bedeckt	SSW 9	0.2	-0.4	-0.7	-1.0	-0.8	-1	0.0	1951	14.4	18.12.1987	-15.8	18.12.1981		
Wittenberg	106	1014.3	bedeckt	SSW 11	0.1	-1.1	0.5	-0.1	-0.4	-0	0.0	1951	13.5	11.12.1994	-18.7	17.12.1957		
Oschatz	152	1014.9	bedeckt	S 8	0.5	-1.2	0.3	-1.4	-1.3	-3	0.0							
Dresden/Flugh.	232	1015.2	bedeckt	SSE 9	0.2	-1.4	1.2	0.8	0.2	-0	0.0	1917	15.0	17.12.1989	-21.0	20.12.1927		
Doberlug-Kir.	100	1015.1	bedeckt	SSW 11	0.9	-1.3	1.8	1.0	0.8	1	0.0	1951	14.0	19.12.1987	-21.3	17.12.1957		
Cottbus	70	1014.7	stark bew.	SSW 11	2.0	0.2	1.2	0.6	0.8	1	0.2	1951	14.0	18.12.1987	-21.2	20.12.1969		
Görlitz	238	1015.0	bedeckt	SSW 26	0.7	-0.6	-0.8	-1.3	-0.9	-0	0.0	1951	13.4	20.12.1993	-20.4	17.12.1957		
Aachen	205	1013.5	bedeckt	SW 8	-0.1	-2.1	-1.1	-1.1	-1.4	-1	0.0	1891	17.3	19.12.1932	-15.5	20.12.1938		
Nürbg.-Barw.	486	1014.0	bedeckt	SSW 4	-3.0	-3.6	-3.1	-3.7	-3.6	-4	0.0							
Köln-Bonn/Flugh.	100	1014.2	bedeckt	SSE 13	0.0	-1.8	0.0	-0.7	-0.4	-1	0.0	1957	16.3	18.12.1987	-12.6	15.12.1963		
Bendorf	129	1014.5	bedeckt	SE 9	0.0	-0.8	0.4	-0.6	-0.5	-0	0.0	1951	16.7	17.12.1989	-11.3	13.12.1968		
Bad Marienberg	555	1014.8	gef. Nebel	S 9	-2.8	-2.9	-2.6	-3.8	-3.5	-3	Re	1962	12.6	17.12.1989	-14.0	19.12.1981		
Giessen	195	1015.6	bedeckt	S 13	-0.2	-1.0	-0.3	-0.6	-0.7	-1	0.0	1939	15.9	17.12.1989	-13.5	13.12.1981		
Bad Hersfeld</																		