

## Amtsblatt des Deutschen Wetterdienstes

D 7311 A  
ISSN 0936-5818

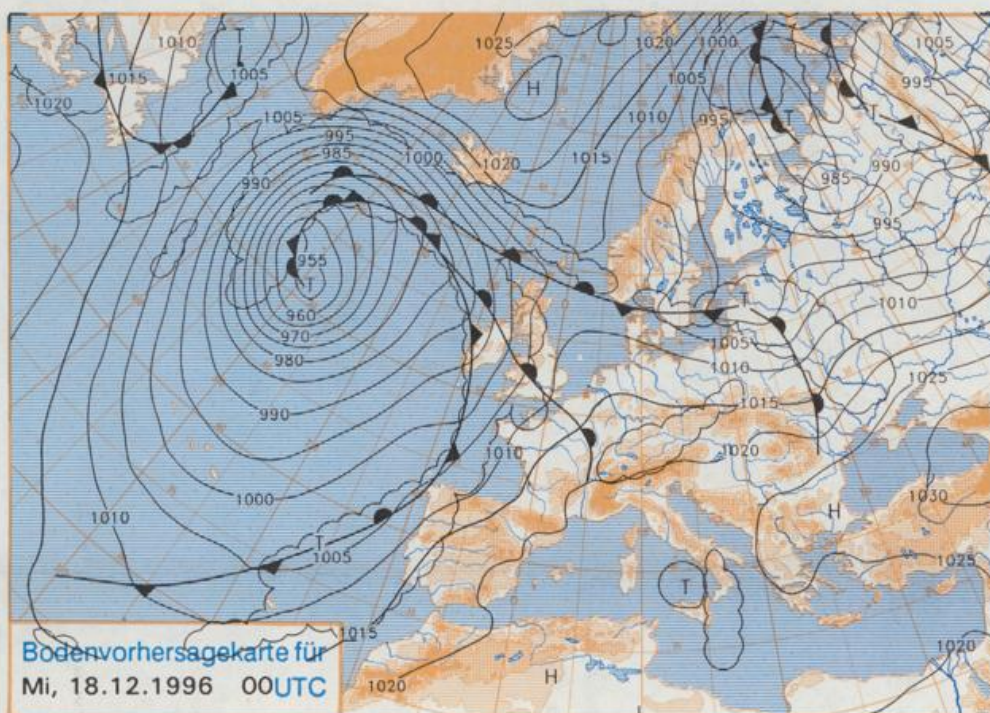
Schutzgebühr monatlich DM 27,50  
einschließlich Versandkosten,  
Einzelpreis DM 1,25  
zuzüglich Versandkosten

Druck und Verlag: Deutscher Wetterdienst  
Frankfurter Straße 135, 63067 Offenbach  
Postanschrift: 63004 (Postfach), Telefon: (0 69) 80 62-22 83  
Telex: 4152871, Telefax: (0 69) 80 62-24 84  
Postgirokonto Frankfurt: BLZ 500 100 60, Kto.-Nr. 490 31 -606  
Erscheint täglich; nur Postbezug

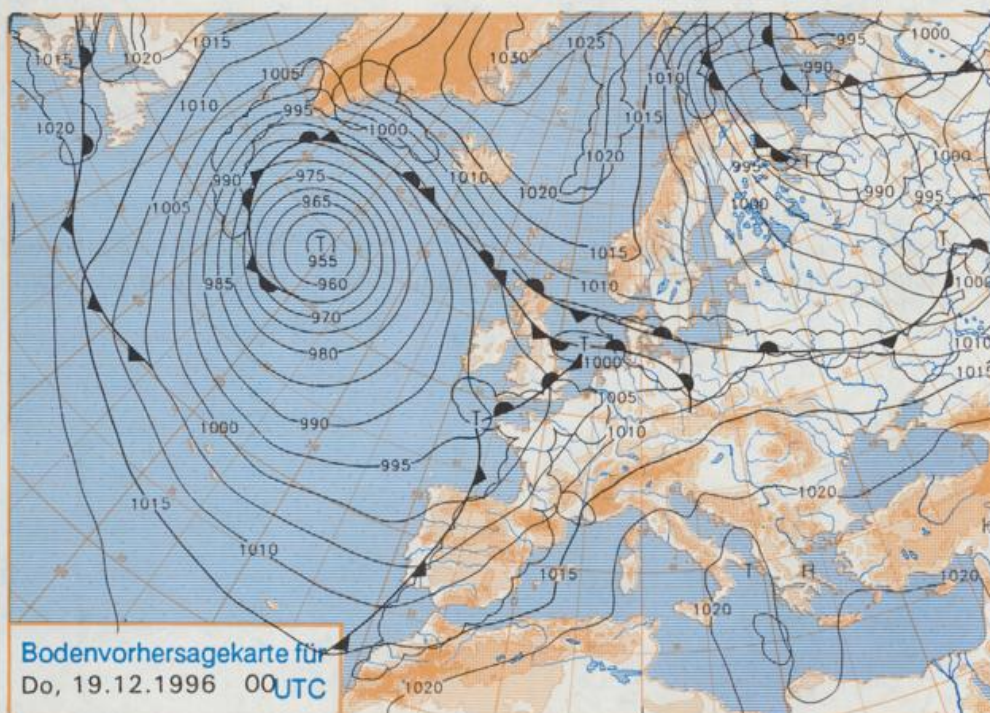
Jahrgang 1996

Montag, den 16. Dezember

Nummer: 351



Stereographische Projektion 1 : 60 000 000 60°N



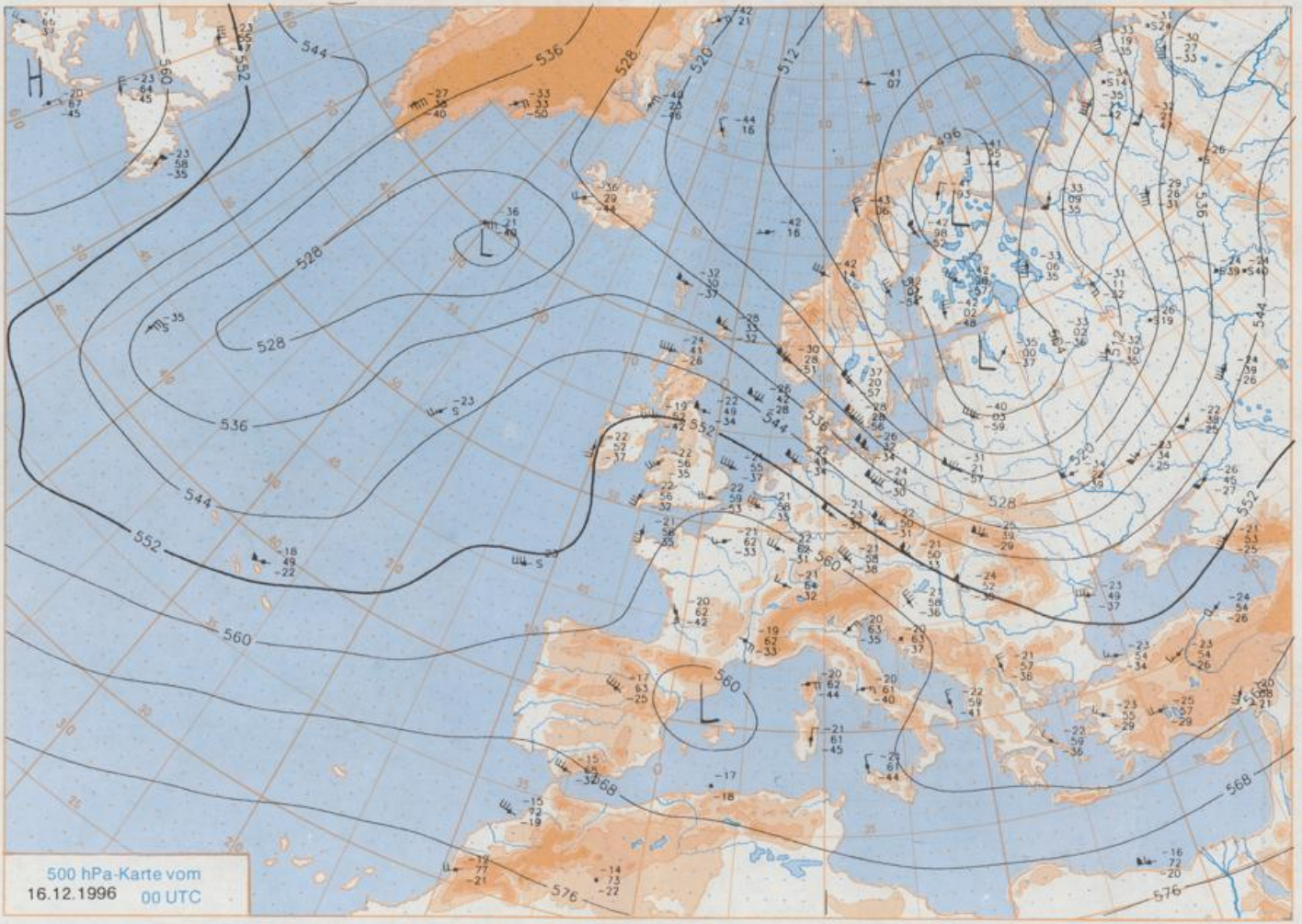
Nachdruck und öffentlicher Aushang ohne Genehmigung nicht gestattet

### Deutschland-Vorhersage für Mittwoch, 18.12.96

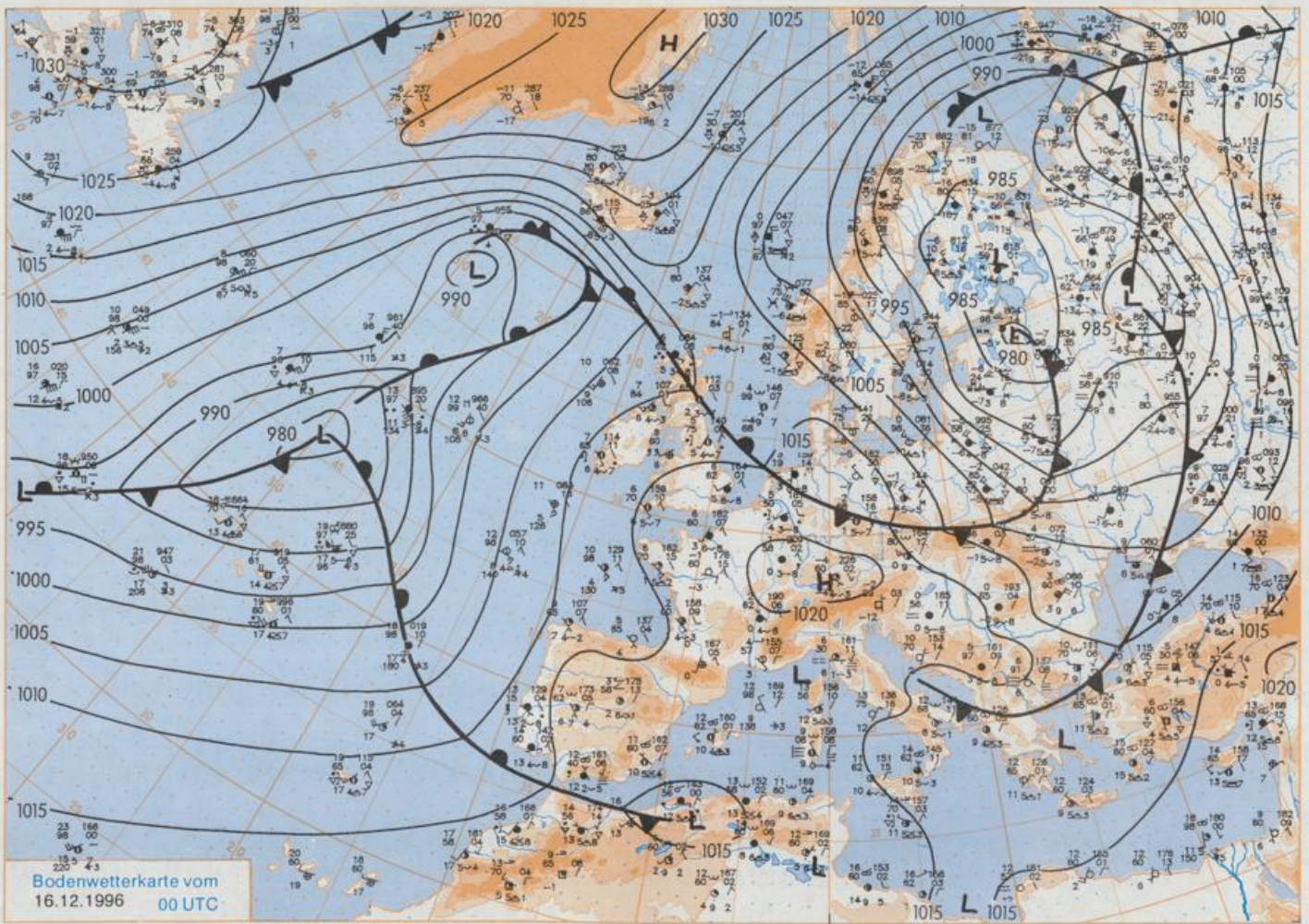
Fast das gesamte Mitteleuropa befindet sich bei ziemlich hohem Luftdruck südlich einer Luftmassengrenze, welche die recht kalte skandinavische Luft von der milden Meeresluft aus dem Südwesten trennt. Die milde Luft über Deutschland erfährt mit einer zweiten Warmfront von Westen noch eine Steigerung. Vor allem im Süden wirken sich noch Reste der im Vorbericht erwähnten Trogstörung auf das Wetter aus. Danach ist es in der Nähe Massengrenze im Nordwesten und im Küstenbereich stark bewölkt und es regnet gebietsweise. Ähnliches Wetter mit Regen herrscht vorübergehend auch noch in Süddeutschland. Doch setzt hier von Westen bald Wolkenauflöckerung ein. Im mittleren Bereich ist es überwiegend stark bewölkt oder trüb mit nur vereinzeltem Sprühregen. Nach Tiefsttemperaturen um den Gefrierpunkt erreichen die Höchstwerte bei Sonne etwa 8°C, bei eher neblig-trübem Wetter etwa 5°C. In Muldenlagen sowie ganz im Nordosten werden 4°C kaum überschritten. Der Wind ist schwach, im Norden mäßig aus Südwest bis West.

### Weitere Aussichten für Donnerstag, 19.12.96

Im Süden noch Auflockerungen, sonst stark bewölkt und in der Nordhälfte Niederschläge, die in Holstein in Schnee übergehen. Temperaturen allmählich zurückgehend.



Stereographische Projektion 1 : 30 000 000 60°N



Stereographische Projektion 1 : 30 000 000 60°N

Wettermeldungen von Montag, dem 16. Dezember 1996 06 UTC

| Station            | Bar.-höhe (m) | Luftdr. red.NN (hPa) | Wetter      | Wind km/h | Temperaturen (Grad C) |           |      |        |      | Nacht 2 m | Sonne Vord. Std. | RR 24h mm | Schnee höhe cm | Extremwerte der Lufttemperatur in der Dekade vom 11.12. bis 20.12. |                 |                  |                  |
|--------------------|---------------|----------------------|-------------|-----------|-----------------------|-----------|------|--------|------|-----------|------------------|-----------|----------------|--|-----------------|------------------|------------------|
|                    |               |                      |             |           | Luft 2 m              | Tau-punkt | Max  | Mittel | Min  |           |                  |           |                | Tmax Datum   | Tmin Datum      |                  |                  |
| Helgoland          | 8             | 1015.9               | stark bew.  | S         | 33                    | -3.9      | -3.8 | 8.4    | 4.7  | 2.1       | 1                | 1.7       | 0.3            | 1952   | 11.4.11.12.1994 | -7.5 18.12.1981  |                  |
| List / Sylt        | 29            | 1016.1               | stark bew.  | S         | 22                    | 1.2       | -2.1 | 7.0    | 1.2  | -1.6      | -5               | 2.1       | 0.8            | 1937   | 11.1.11.12.1994 | -13.6 18.12.1981 |                  |
| Leck               | 17            | 1017.0               | stark bew.  | S         | 9                     | -1.6      | -2.8 | 6.7    | 0.1  | -4.9      | -7               | 1.5       | 0.3            | 1974   | 11.6.11.12.1994 | -21.1 20.12.1981 |                  |
| Husum              | 37            | 1017.4               | stark bew.  | S         | 9                     | -2.6      | -3.5 | 6.4    | 0.3  | -4.3      | -7               | 0.5       | 0.2            |  |                 |                  |                  |
| Schleswig          | 48            | 1017.5               | stark bew.  | SSW       | 9                     | -2.8      | -4.8 | 6.2    | 0.2  | -4.8      | -7               | 0.3       | 0.4            | 1947   | 11.9.17.12.1956 | -16.2 18.12.1981 |                  |
| Kiel               | 31            | 1017.6               | stark bew.  | SW        | 5                     | -3.1      | -4.4 | 7.0    | 0.4  | -5.6      | -8               | 0.2       | 0.5            | 1940   | 12.4.17.12.1956 | -14.6 18.12.1981 |                  |
| Westermarckd.      | 9             | 1017.2               | leicht bew. | W         | 18                    | 0.0       | -4.1 | 6.1    | 1.1  | -1.7      | -4               | 0.7       | 0.3            |  |                 |                  |                  |
| Arkona             | 42            | 1016.5               | wolkenlos   | W         | 41                    | -0.6      | -4.7 | 5.3    | 0.1  | -2.1      | -3               | 0.1       | 2              | Re   | 1951            | 10.9.19.12.1993  | -10.6 17.12.1961 |
| Norderney          | 16            | 1016.2               | bedeckt     | S         | 17                    | 2.0       | 0.1  | 6.9    | 4.8  | 1.6       | 1                | 3.4       | 0.7            | 1947   | 12.0.11.12.1994 | -11.2 17.12.1981 |                  |
| Bremerhaven        | 11            | 1017.1               | stark bew.  | SSE       | 9                     | 0.8       | -2.7 | 7.4    | 4.1  | 0.5       | -0               | 1.8       | 2              | 1949   | 12.6.11.12.1994 | -13.6 20.12.1981 |                  |
| Cuxhaven           | 12            | 1017.3               | stark bew.  | S         | 13                    | -0.1      | -2.9 | 8.0    | 3.7  | -0.6      | -4               | 2.7       | 1              | 1946   | 12.8.17.12.1989 | -13.1 17.12.1957 |                  |
| Hamburg/Flugh.     | 15            | 1018.1               | leicht bew. | SSE       | 2                     | -3.8      | -4.3 | 7.7    | 2.6  | -5.3      | -8               | 0.9       | 3              | 1891   | 13.1.16.12.1956 | -16.1 20.12.1938 |                  |
| Lübeck             | 15            | 1017.8               | stark bew.  | SSE       | 4                     | -4.9      | -5.4 | 7.2    | 1.3  | -6.2      | -9               | 1.0       | 2              | 1890   | 13.5.17.12.1956 | -15.9 20.12.1938 |                  |
| Boltenhagen        | 17            | 1017.9               | wolkenlos   | SW        | 11                    | -3.2      | -4.4 | 7.4    | 1.6  | -4.3      | -6               | 1.4       | 1              | 1951   | 12.5.19.12.1993 | -15.0 16.12.1981 |                  |
| Schwerin           | 68            | 1018.1               | stark bew.  | SSW       | 5                     | -3.7      | -4.5 | 6.6    | 1.2  | -4.5      | -8               | 0.7       | 2              | 1946   | 12.4.18.12.1987 | -12.6 16.12.1981 |                  |
| Warnemünde         | 10            | 1017.5               | wolkenlos   | SSW       | 11                    | -3.5      | -6.0 | 6.3    | 0.9  | -3.5      | -4               | 0.8       | 1              | 1951   | 12.7.19.12.1993 | -12.8 18.12.1957 |                  |
| Teterow            | 50            | 1018.0               | wolkenlos   | WSW       | 9                     | -4.2      | -5.8 | 6.3    | 0.0  | -5.3      | -9               | 0.9       | 1              | 1947   | 13.0.19.12.1993 | -13.3 20.12.1969 |                  |
| Barth              | 7             | 1017.1               | wolkenlos   | SSW       | 5                     | -4.0      | -6.0 | 6.0    | -0.6 | -4.1      | -6               | 0.1       | 2              | 1967   | 12.4.19.12.1993 | -19.4 20.12.1969 |                  |
| Greifswald         | 6             | 1017.4               | wolkenlos   | WSW       | 15                    | -3.7      | -6.4 | 5.9    | -0.1 | -4.5      | -7               | 0.2       | 3              | 1951   | 12.6.19.12.1989 | -13.2 17.12.1961 |                  |
| Ueckermünde        | 7             | 1018.0               | wolkenlos   | SSW       | 18                    | -5.2      | -7.8 | 6.3    | 0.3  | -5.6      | -8               | 0.7       | 1              | 1951   | 12.5.19.12.1989 | -16.1 17.12.1961 |                  |
| Emden              | 12            | 1016.1               | Sprühregen  | S         | 15                    | 2.6       | 2.5  | 8.4    | 5.3  | 1.7       | 0                | 4.3       | 2              | 1947   | 12.7.11.12.1994 | -12.7 17.12.1957 |                  |
| Oldenburg          | 20            | 1017.0               | stark bew.  | SSE       | 9                     | 3.0       | 0.6  | 8.1    | 4.4  | 2.1       | 1                | 1.5       | 3              |  |                 |                  |                  |
| Bremen/Flugh.      | 5             | 1017.3               | stark bew.  | SE        | 13                    | 1.4       | -1.1 | 8.4    | 4.3  | 1.0       | -1               | 1.5       | 3              | 1890   | 14.1.18.12.1987 | -17.0 17.12.1957 |                  |
| Soltau             | 78            | 1018.3               | bedeckt     | SSE       | 8                     | -0.8      | -2.1 | 6.7    | 2.7  | -1.3      | -2               | 1.4       | 5              | 1947   | 13.2.18.12.1987 | -18.4 17.12.1957 |                  |
| Boizenburg         | 46            | 1018.5               | leicht bew. | SSE       | 5                     | -4.6      | -5.0 | 7.1    | 2.0  | -4.8      | -8               | 0.5       | 2              | 1951   | 12.9.16.12.1956 | -16.4 17.12.1957 |                  |
| Lüchow             | 18            | 1018.4               | wolkenlos   | still     |                       | -3.6      | -4.1 | 7.2    | 2.9  | -3.6      | -6               | 1.5       | 1              | 1954   | 13.7.19.12.1993 | -19.0 20.12.1969 |                  |
| Seehausen/Altm.    | 23            | 1018.8               | wolkenlos   | SSW       | 2                     | -5.0      | -6.5 | 6.9    | 2.9  | -5.0      | -7               | 0.5       | 2              |  |                 |                  |                  |
| Marnitz            | 85            | 1018.5               | wolkig      | still     |                       | -4.4      | -6.2 | 5.9    | 1.5  | -5.0      | -8               |           | 3              | 1951   | 12.7.19.12.1989 | -17.8 20.12.1969 |                  |
| Neuruppin          | 39            | 1018.6               | wolkig      | SSW       | 5                     | -4.8      | -6.1 | 6.3    | 1.7  | -4.9      | -8               | 0.1       | 0.2            | 1958   | 12.8.19.12.1993 | -16.0 16.12.1981 |                  |
| Neubrandenburg     | 80            | 1018.8               | leicht bew. | SW        | 21                    | -4.8      | -6.0 | 5.5    | 0.4  | -4.8      | -6               | 0.5       | 1              |  |                 |                  |                  |
| Angermünde         | 55            | 1018.4               | leicht bew. | W         | 8                     | -5.1      | -7.3 | 5.5    | 1.3  | -5.4      | -6               | 0.2       | 2              | 1951   | 12.6.11.12.1994 | -16.8 16.12.1981 |                  |
| Lingen             | 26            | 1016.6               | Nebel       | S         | 5                     | 4.4       | 4.1  | 8.0    | 4.9  | 3.7       | 2                | 0.7       | 0.7            | 1951   | 13.8.11.12.1994 | -12.9 16.12.1957 |                  |
| Münst.-Osn./Flugh. | 53            | 1017.2               | Sprühregen  | S         | 4                     | 4.9       | 4.0  | 6.6    | 5.0  | -3.1      | 0                | 0.1       | 1              |  |                 |                  |                  |
| Osnabrück          | 97            | 1017.1               | bedeckt     | WSW       | 4                     | 4.5       | 4.2  | 6.4    | 4.7  | 4.1       | 3                |           | 3              | 1952   | 13.7.16.12.1956 | -14.0 16.12.1957 |                  |
| Diepholz           | 43            | 1017.4               | stark bew.  | ESE       | 5                     | 2.5       | 1.8  | 7.3    | 5.1  | 2.1       | 2                | 1.4       | 1              | 1952   | 14.1.18.12.1987 | -19.8 17.12.1957 |                  |
| Bad Salzungen      | 139           | 1017.7               | Sprühregen  | SW        | 4                     | 3.7       | 3.2  | 5.3    | 4.2  | 3.0       | 2                |           | 3              | 1935   | 15.3.16.12.1956 | -16.6 15.12.1963 |                  |
| Hannover/Flugh.    | 59            | 1017.8               | Sprühregen  | SSE       | 8                     | 2.0       | 0.2  | 6.8    | 4.7  | 0.0       | 1                | 0.8       | 0.8            | 1936   | 14.6.18.12.1987 | -20.9 17.12.1957 |                  |
| Braunschweig       | 88            | 1018.3               | bedeckt     | SSE       | 8                     | 0.8       | -0.5 | 6.4    | 4.8  | 0.4       | -0               |           | 3              | 1891   | 15.6.11.12.1942 | -20.6 15.12.1963 |                  |
| Gardelegen         | 48            | 1018.6               | leicht bew. | SE        | 2                     | -4.1      | -5.0 | 6.2    | 3.2  | -4.1      | -7               | 0.1       | 0.3            | 1947   | 13.9.18.12.1987 | -22.4 17.12.1957 |                  |
| Magdeburg          | 85            | 1019.0               | stark bew.  | SSE       | 5                     | -0.6      | -2.2 | 5.6    | 3.2  | -0.7      | -2               |           | 2              | 1947   | 14.1.18.12.1987 | -22.6 17.12.1957 |                  |
| Potsdam            | 100           | 1019.4               | leicht bew. | S         | 8                     | -3.8      | -5.4 | 5.5    | 1.7  | -4.4      | -7               |           | 2              | 1893   | 13.6.11.12.1915 | -19.6 15.12.1899 |                  |
| Berlin-Temp.       | 49            | 1019.3               | leicht bew. | SW        | 5                     | -4.6      | -7.0 | 6.5    | 1.8  | -5.0      | -10              |           | 0.5            | 1876   | 14.2.11.12.1915 | -18.0 16.12.1933 |                  |
| Lindenberg         | 104           | 1019.4               | leicht bew. | WSW       | 5                     | -5.9      | -6.9 | 3.8    | 0.8  | -5.9      | -9               |           | 1              | 1947   | 12.9.11.12.1994 | -16.1 17.12.1957 |                  |
| Manschnow          | 16            | 1018.3               | wolkenlos   | WSW       | 8                     | -5.1      | -6.7 | 5.4    | 1.4  | -5.1      | -8               |           | 2              |  |                 |                  |                  |
| Düsseldorf/Flugh.  | 41            | 1017.9               | stark bew.  | S         | 9                     | 5.0       | 4.0  | 5.6    | 4.7  | 4.5       | 4                | 0.1       |                | 1969   | 16.2.16.12.1989 | -11.8 17.12.1981 |                  |
| Bocholt            | 24            | 1016.8               | bedeckt     | SSW       | 5                     | 4.9       | 4.7  | 6.9    | 5.2  | 4.9       | 4                | 0.5       |                | 1947   | 14.7.18.12.1987 | -12.9 18.12.1981 |                  |
| Essen              | 161           | 1018.2               | Sprühregen  | S         | 13                    | 4.1       | 3.6  | 4.7    | 4.1  | 4.0       | 4                | 0.7       |                | 1935   | 15.0.16.12.1989 | -14.8 20.12.1938 |                  |
| Luedenscheid       | 392           | 1018.0               | Nebel       | WSW       | 8                     | 2.6       | 2.2  | 3.0    | 1.8  | 2.6       | 2                |           | 3              | Re   |                 |                  |                  |
| Kahler Asten       | 859           | -                    | in Wolken   | WSW       | 11                    | -0.1      | -0.1 | -0.1   | -1.1 | -0.5      | -0               |           | 7              | 44   | 1955            | 9.9.16.12.1989   | -16.1 17.12.1961 |
| Bad Lippspringe    | 158           | 1017.7               | bedeckt     | SW        | 5                     | 4.1       | 3.8  | 4.8    | 4.1  | 3.8       | 4                |           | 2              | 1951   | 15.0.16.12.1956 | -15.0 15.12.1963 |                  |
| Kassel             | 233           | 1018.3               | Nebel       | SSW       | 13                    | 1.0       | 0.8  | 1.4    | 0.5  | 2.0       | 1                |           | 4              | 1  | 1951            | 14.4.11.12.1961  | -14.7 20.12.1969 |
| Göttingen          | 171           | 1018.5               | bedeckt     | SW        | 4                     | 1.8       | 0.9  | 2.8    | 1.7  | 1.5       | -0               |           | 0.6            | 1947   | 14.2.18.12.1987 | -22.6 17.12.1957 |                  |
| Leinefelde         | 356           | 1018.5               | stark bew.  | WSW       | 5                     | 1.6       | 0.8  | 2.4    | 1.5  | 1.5       | 1                |           | 0.8            | Re   | 1957            | 13.6.18.12.1987  | -19.2 17.12.1957 |
| Braunlage          | 610           | 1017.5               | bedeckt     | W         | 4                     | 0.5       | -0.1 | 2.0    | 0.4  | -0.3      | -1               |           | 6              | 32   | 1936            | 12.5.12.12.1938  | -20.2 19.12.1938 |
| Brocken            | 1153          | -                    | in Wolken   | W         | 35                    | -2.1      | -2.1 | -1.2   | -2.3 | -2.6      | -3               |           | 14             | 90   | 1951            | 11.8.17.12.1953  | -18.2 17.12.1961 |
| Artern             | 166           | 1019.2               | stark bew.  | still     |                       | 0.2       | 0.2  | 2.0    | 1.3  | 0.1       | -1               |           | 3              | 1  | 1954            | 14.8.18.12.1987  | -18.2 17.12.1957 |
| Leipzig/Flugh.     | 149           | 1019.3               | Schneefall  | SE        | 9                     | 0.0       | -1.5 | 3.2    | 2.2  | 0.0       | -1               |           | 4              | 2  | 1951            | 14.4.18.12.1987  | -15.8 18.12.1981 |
| Wittenberg         | 106           | 1019.2               | stark bew.  | E         | 4                     | -1.5      | -3.0 | 3.5    | 1.9  | -2.2      | -4               |           | 0.6            | 1951   | 13.5.11.12.1994 | -18.7 17.12.1957 |                  |
| Oschatz            | 152           | 1019.8               | bedeckt     | still     |                       | -0.3      | -1.3 | 2.9    | 1.9  | -0.3      | -0               |           | 3              | Re   |                 |                  |                  |
| Dresden/Flugh.     | 232           | 1019.7               | Schneefall  | SW        | 4                     | -1.0      | -2.1 | 3.1    | 1.9  | -1.0      | -1               |           | 1              | Re   | 1917            | 15.0.17.12.1989  | -21.0 20.12.1927 |
| Doberlug-Kir.      | 100           | 1019.9               | wolkig      | NE        | 2                     | -3.3      | -4.4 | 3.9    | 2.0  | -3.3      | -7               |           | 2              | 1951   | 14.0.19.12.1987 | -21.3 17.12.1957 |                  |
| Cottbus            | 70            | 1019.4               | wolkig      | SW        | 2                     | -5.5      | -6.2 | 4.7    | 2.0  | -5.5      | -8               |           | 1              | 1951   | 14.0.18.12.1987 | -21.2 20.12.1969 |                  |
| Görlitz            | 238           | 1019.6               | wolkenlos   | SSE       | 4                     | -4.0      | -5.9 | 3.2    | 1.0  | -4.0      | -7               |           | 2              | Re   | 1951            | 13.4.20.12.1993  | -20.4 17.12.1957 |
| Aachen             | 205           | 1017.7               | stark bew.  | SW        | 5                     | 4.8       | 2.8  | 4.4    | 3.9  | 4.0       | 4                | 0.1       |                | 1891   | 17.3.19.12.1932 | -15.5 20.12.1938 |                  |
| Nuerbg.-Barw.      | 486           | 1018.5               | bedeckt     | SSW       | 2                     | 1.0       | 0.7  | 0.6    | 0.2  | 0.3       | 0                |           | 0.0            | 4  |                 |                  |                  |
| Köln-Bonn/Flugh.   | 100           | 1018.3               | Sprühregen  | SE        | 5                     | 3.6       | 2.8  | 5.2    | 4.1  | 3.6       | 3                |           | 0.5            | 1957   | 16.3.18.12.1987 | -12.6 15.12.1963 |                  |
| Bendorf            | 129           | 1019.0               | Sprühregen  | ENE       | 4                     | 2.0       | 2.0  | 2.3    | 1.4  | 1.9       | 1                |           | 0.9            | 1951   | 16.7.17.12.1989 | -11.3 13.12.1968 |                  |
| Bad Marienberg     | 555           | 1019.2               | Nebel       | SW        | 2                     | 0.2       | 0.2  | 0.6    | -0.8 | -0.3      | -0               |           | 4              | 4  | 1962            | 12.6.17.12.1989  | -14.0 19.12.1981 |
| Gießen             | 195           | 1020.0               | bedeckt     | SE        | 8                     | 0.9       | 0.7  | 2.0    | 1.1  | 0.9       | 1                |           | 0.4            | 1939   | 15.9.17.12.1989 | -13.5 13.12.1981 |                  |
| Bad Hersfeld       | 272           | 1019.8               | bedeckt     | S         | 13                    | 1.1       |      |        |      |           |                  |           |                |  |                 |                  |                  |