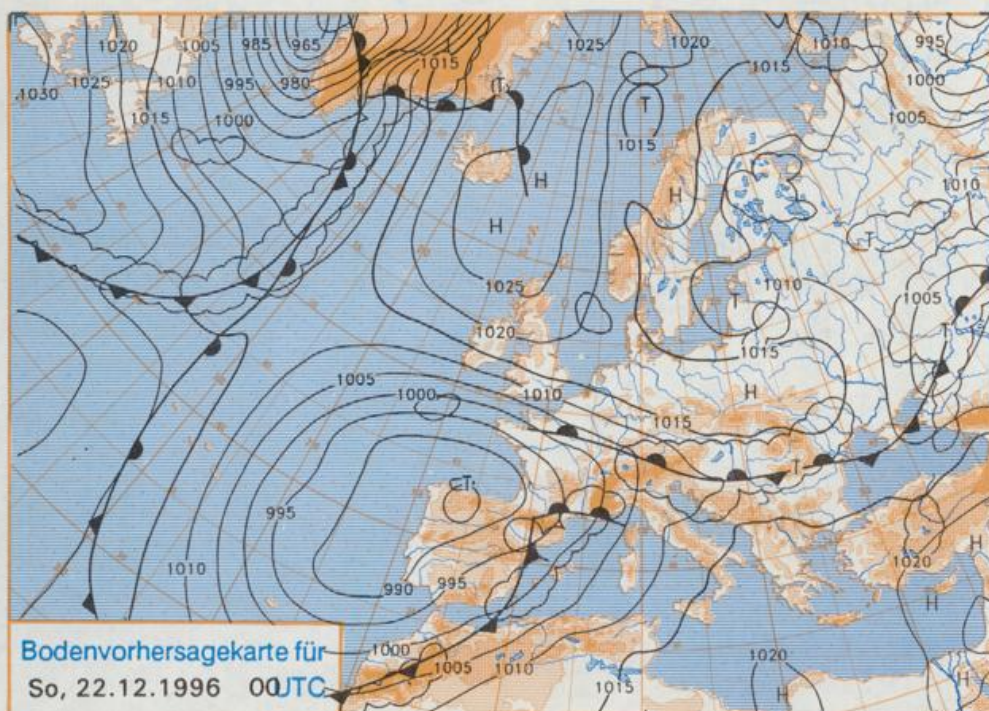


Stereographische Projektion 1 : 60 000 000 60°N



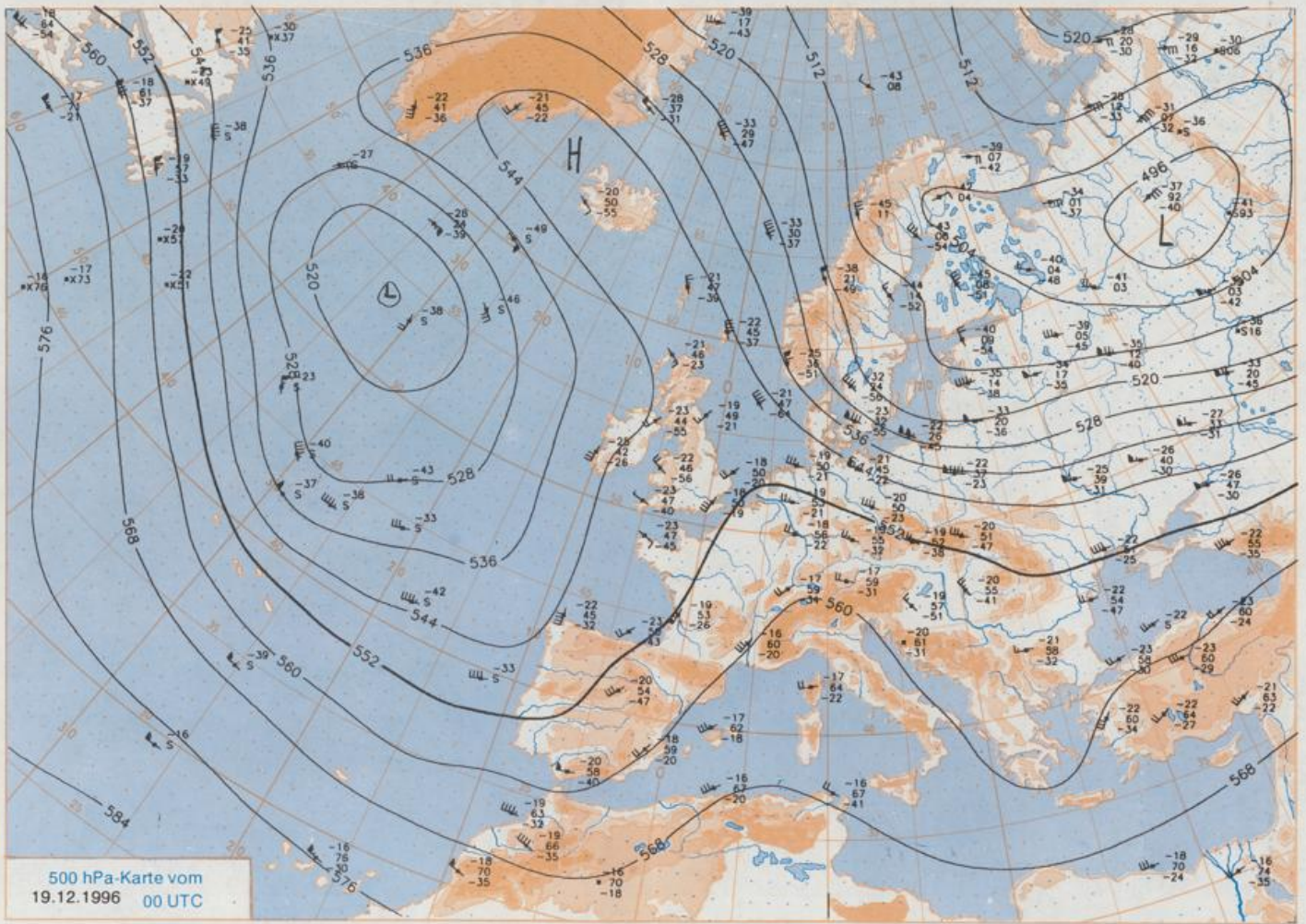
### Deutschland-Vorhersage für Samstag, 21.12.96

Am Südrand einer von Island zum südlichen Skandinavien reichenden Hochdruckzone verbleibt der größte Teil des Vorhersagegebiets unter dem Einfluß skandinavischer Kaltluft. Auf sie gleitet auf der Vorderseite eines zur Biskaya wandernden Tiefs im Südwesten in der Höhe Warmluft auf.

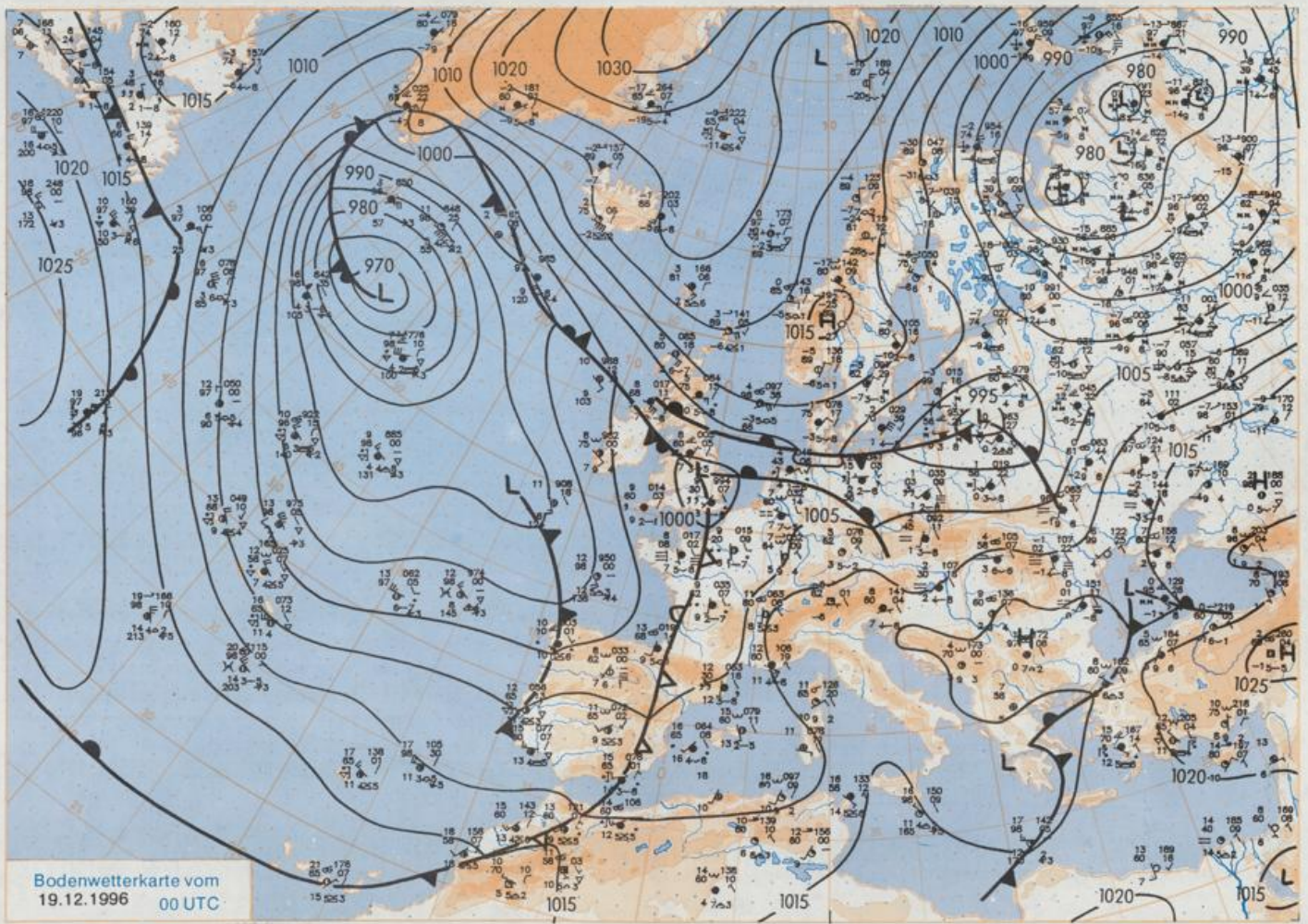
Deshalb ist es im Südwesten Deutschlands stark bewölkt und es gibt dort zeitweise etwas Regen, im Bergland oberhalb von 1000 m Schnee. In den anderen Landesteilen ist es wechselnd wolkgig und niederschlagsfrei. Nach Frühtemperaturen von  $-8^{\circ}\text{C}$  im Norden und wenig über dem Gefrierpunkt im Südwesten werden am Tage Höchstwerte zwischen  $-3^{\circ}\text{C}$  im Norden und  $4^{\circ}\text{C}$  im Südwesten erreicht. Es weht ein schwacher bis mäßiger Wind aus östlichen Richtungen.

### Weitere Aussichten für Sonntag, 22.12.96

Im Norden und in der Mitte noch etwas zurückgehende Temperaturen, im Süden wenig Änderung.



Stereographische Projektion 1 : 30 000 000 60°N



Wettermeldungen von Donnerstag, dem 19. Dezember 1996 06 UTC

Station	Bar.- höhe (m)	Luftdr. red.NN (hPa)	Wetter	Wind km/h	Deutschland Temperaturen (Grad C)					Sonne Vort. Std.	RR 24h mm	Schnee höhe cm	Extremwerte der Lufttemperatur in der Dekade vom 11.12. bis 20.12.				
					Luft 2 m	Tau- punkt	Max Vortag	Mittel 2 m	Nacht 5 cm				Tmax Datum	Tmin Datum			
															Max Vortag	Mittel 2 m	Nacht 5 cm
Helgoland	8	1007.9	stark bew.	ENE 46	2.1	-1.6	4.7	3.1	0.6	0	4	1952	11.4	11.12.1994	-7.5	18.12.1981	
List / Sylt	29	1009.9	stark bew.	NE 28	0.4	-2.8	4.3	3.1	-0.4	-2	0.7	1937	11.1	11.12.1994	-13.6	18.12.1981	
Leck	17	1009.5	wolkig	ENE 21	0.4	-1.1	3.6	3.3	-0.7	-2	0.7	1974	11.6	11.12.1994	-21.1	20.12.1981	
Husum	37	1008.8	leicht bew.	NE 21	0.0	-2.0	3.1	2.3	-0.3	-2	1						
Schleswig	48	1009.0	wolkig	NE 18	0.2	-2.2	2.5	1.9	-0.6	-2	0.3	1947	11.9	17.12.1956	-16.2	18.12.1981	
Kiel	31	1008.4	leicht bew.	E 21	1.3	-1.4	2.6	1.8	0.7	-1	0.5	1940	12.4	17.12.1956	-14.6	18.12.1981	
Westermarckd.	9	1008.4	leicht bew.	NE 33	1.3	-1.3	3.2	2.7	1.1	0	0.0						
Arkona	42	1008.5	Schneefall	ENE 68	1.4	-0.5	2.7	2.6	0.9	0	0.8	Re	1951	10.9	19.12.1993	-10.6	17.12.1961
Norderney	16	1006.5	stark bew.	E 28	1.4	0.3	3.3	3.1	1.4	1	7	1947	12.0	11.12.1994	-11.2	17.12.1981	
Bremerhaven	11	1007.2	stark bew.	E 18	1.0	-0.5	3.5	3.1	0.9	1	5	1949	12.6	11.12.1994	-13.6	20.12.1981	
Cuxhaven	12	1007.7	stark bew.	E 24	1.1	0.0	3.0	2.8	0.6	0	5	1946	12.8	17.12.1989	-13.1	17.12.1957	
Hamburg/Flugh.	15	1007.7	wolkig	ENE 11	0.7	-0.8	3.3	2.8	0.4	0	3	Re	1891	13.1	16.12.1956	-16.1	20.12.1938
Lübeck	15	1007.4	stark bew.	NE 8	0.3	-0.8	2.2	1.7	0.2	-1	2	Re	1890	13.5	17.12.1956	-15.9	20.12.1938
Boltenhagen	17	1007.2	leicht bew.	ENE 37	2.1	0.5	2.0	1.5	0.8	0	0.7	1951	12.5	19.12.1993	-15.0	16.12.1981	
Schwerin	68	1007.0	wolkig	NE 11	0.0	-0.6	1.6	1.2	-0.1	-1	1	Re	1946	12.4	18.12.1987	-16.2	16.12.1981
Warnemünde	10	1007.4	wolkig	ENE 21	1.6	-0.6	2.7	2.0	1.4	0	0.2	1951	12.7	19.12.1993	-12.8	18.12.1981	
Teterow	50	1006.9	bedeckt	NNE 13	0.1	-0.3	1.2	0.9	-0.1	-1	0.7	1947	13.0	19.12.1993	-13.9	20.12.1969	
Barth	7	1007.6	leicht bew.	ENE 17	0.5	-0.9	1.9	1.7	0.5	-0	0.4	1967	12.4	19.12.1993	-19.4	20.12.1969	
Greifswald	6	1007.3	leicht bew.	ENE 18	1.2	-0.4	2.3	1.3	0.8	-1	0.0	1951	12.6	19.12.1989	-13.2	17.12.1961	
Uckermarkmünde	7	1007.5	leicht bew.	N 15	0.8	-0.2	1.5	1.3	0.8	-1	0.1	1951	12.5	19.12.1989	-16.1	17.12.1961	
Emden	12	1005.3	Sprühregen	ENE 26	1.7	1.6	4.0	3.5	1.7	2	10	1947	12.7	11.12.1994	-12.7	17.12.1957	
Oldenburg	20	1005.7	Regen	ENE 22	2.1	0.7	4.7	3.8	2.1	2	7						
Bremen/Flugh.	5	1006.1	Regen	ENE 22	2.2	1.5	3.9	3.7	2.2	2	6	1890	14.1	18.12.1987	-17.0	17.12.1957	
Soltau	78	1007.2	Schneereggen	ENE 13	0.8	0.1	3.4	3.0	0.8	1	1.0	1947	13.2	18.12.1987	-18.4	17.12.1957	
Boizenburg	46	1007.7	stark bew.	NE 9	0.2	0.2	2.7	2.1	0.1	0	3	1951	12.9	16.12.1956	-16.4	17.12.1957	
Lüchow	18	1006.9	Regen	NNE 11	0.8	0.6	2.9	1.8	0.5	0	4	1954	13.7	19.12.1993	-19.0	20.12.1969	
Seehausen/Alt.	23	1007.1	Schneereggen	N 5	0.5	-0.3	2.5	1.6	0.3	0	4	Re	1951	12.7	19.12.1989	-17.8	20.12.1969
Marnitz	85	1007.1	bedeckt	NNE 8	0.3	-0.8	1.9	1.5	0.3	-1	2	Re	1958	12.8	19.12.1993	-16.0	16.12.1981
Neuruppin	39	1006.5	stark bew.	NNE 9	1.0	0.6	1.8	1.5	0.7	-0	3						
Neubrandenburg	80	1007.2	wolkig	NNE 15	0.3	-0.3	0.8	0.6	0.3	-0	1						
Angermünde	55	1006.0	bedeckt	NNW 11	0.9	0.9	2.1	1.5	0.4	-0	2	Re	1951	12.6	11.12.1994	-16.8	16.12.1981
Lingen	26	1003.2	Regen	E 11	4.3	4.0	6.4	5.7	4.3	4	6	1951	13.8	11.12.1994	-12.9	16.12.1957	
Münst.-Osn./Flugh.	53	1003.2	Regen	ENE 11	5.0	3.9	6.5	5.7	5.0	5	5						
Osnebrück	97	1003.6	Regen	E 17	4.2	3.8	6.5	6.1	4.2	4	6	1952	13.7	16.12.1956	-14.0	16.12.1957	
Diepholz	43	1004.9	Regen	E 17	3.6	3.6	4.9	4.3	3.6	3	10	1952	14.1	18.12.1987	-19.8	17.12.1957	
Bad Salzungen	139	1003.9	Regen	NE 11	4.3	3.8	5.8	5.4	4.3	4	5	1935	15.3	16.12.1956	-16.6	15.12.1963	
Hannover/Flugh.	59	1005.4	Regen	ENE 17	3.4	2.5	5.3	4.4	3.4	3	6	1936	14.6	18.12.1987	-19.9	17.12.1957	
Braunschweig	88	1005.9	Regen	ENE 11	3.1	2.4	5.2	4.3	3.1	3	5	1891	15.6	11.12.1942	-20.6	15.12.1963	
Gardelegen	48	1006.3	Regen	NE 5	1.6	1.2	3.1	1.7	1.5	1	5	1947	13.9	18.12.1987	-22.4	17.12.1957	
Magdeburg	85	1006.3	Regen	NNE 11	2.5	2.0	4.3	3.4	2.5	3	4	1947	14.1	18.12.1987	-22.6	17.12.1957	
Potsdam	100	1006.4	Schneereggen	N 5	0.9	0.6	2.5	2.0	0.9	0	4	1893	13.6	11.12.1915	-19.6	15.12.1899	
Berlin-Temp.	49	1006.4	Regen	N 9	1.5	0.4	3.6	2.9	1.4	1	3	1876	14.2	11.12.1915	-18.0	16.12.1933	
Lindenberg	104	1005.9	Regen	NNW 5	0.8	0.4	2.3	2.0	0.8	1	2	1947	12.9	11.12.1994	-16.1	17.12.1957	
Manschnow	16	1005.2	stark bew.	NW 8	0.5	0.1	2.0	1.4	0.5	0	2						
Düsseldorf/Flugh.	41	1001.3	Regen	E 9	7.4	6.4	7.8	7.2	7.0	6	2	1969	16.2	16.12.1989	-11.8	17.12.1981	
Bocholt	24	1001.3	Regen	E 15	7.7	7.6	7.0	6.4	7.0	6	4	1947	14.7	18.12.1987	-12.9	18.12.1981	
Essen	161	1002.0	Regen	E 13	7.4	6.8	7.7	6.8	7.2	5	3	1935	15.0	16.12.1989	-14.8	20.12.1938	
Luedenscheid	392	1002.1	Regen	ESE 2	5.4	4.9	6.1	5.6	5.3	5	0.3						
Kahler Asten	859	-	Regen	E 11	3.8	3.8	3.5	3.3	3.3	1	0.1	40	1955	9.9	16.12.1989	-16.1	17.12.1961
Bad Lippspringe	158	1003.1	Regen	ENE 13	6.2	5.9	6.3	6.0	5.9	5	3	1951	15.0	16.12.1956	-15.0	15.12.1963	
Kassel	233	1003.5	Regen	SSW 4	6.0	5.6	4.3	3.9	4.3	5	0.8	1951	14.4	11.12.1961	-14.7	20.12.1969	
Göttingen	171	1003.7	Regen	N 2	6.5	5.9	5.5	4.8	5.1	5	2	1947	14.2	18.12.1987	-22.6	17.12.1957	
Leinefelde	356	1003.8	Regen	NE 4	5.8	5.2	3.9	3.6	3.8	3	3	1957	13.6	18.12.1987	-19.2	17.12.1957	
Bräunlage	610	1004.8	Regen	ENE 9	1.5	1.5	1.6	1.7	1.5	1	5	30	1936	12.5	12.12.1938	-20.2	19.12.1938
Brocken	1153	-	Regen	WNW 13	1.7	1.7	0.3	0.9	0.2	-0	11	85	1951	11.8	17.12.1953	-18.2	17.12.1961
Artern	166	1005.1	Regen	NE 15	4.3	4.3	3.6	3.6	3.4	3	3	1954	14.8	18.12.1987	-18.2	17.12.1957	
Leipzig/Flugh.	149	1004.9	Regen	NE 15	4.1	3.6	5.1	4.1	4.0	4	2	1951	14.4	18.12.1987	-15.8	18.12.1981	
Wittenberg	106	1005.8	Regen	NNE 8	2.4	1.8	3.6	2.9	2.4	2	2	1951	13.5	11.12.1994	-18.7	17.12.1957	
Oschatz	152	1005.4	Regen	NE 8	4.1	3.8	4.2	3.8	4.1	3	2						
Dresden/Flugh.	232	1005.5	Sprühregen	NNE 8	3.8	3.4	4.3	3.8	3.6	2	2	Re	1917	15.0	17.12.1989	-21.0	20.12.1927
Doberlug-Kir.	100	1006.1	Sprühregen	N 8	3.0	2.1	4.0	3.7	3.0	3	0.9	1951	14.0	19.12.1987	-21.3	17.12.1957	
Cottbus	70	1005.8	Regen	N 5	2.8	2.1	4.2	3.6	2.8	2	2	1951	14.0	18.12.1987	-21.2	20.12.1969	
Görlitz	238	1004.8	Regen	still	2.8	2.4	2.6	2.4	2.4	2	3	1951	13.4	20.12.1993	-20.4	17.12.1957	
Aachen	205	1001.1	stark bew.	SSE 4	7.6	6.1	10.6	8.5	7.4	6	0.0	1891	17.3	19.12.1932	-15.5	20.12.1938	
Nuerbg.-Barw.	486	1002.0	stark bew.	still	4.9	4.2	7.0	4.9	4.8	2	0.4						
Köln-Bonn/Flugh.	100	1001.7	stark bew.	ESE 8	6.8	5.5	7.4	6.1	6.1	4	0.0	1957	16.3	18.12.1987	-12.6	15.12.1963	
Bendorf	129	1002.4	stark bew.	ESE 5	5.6	5.4	8.0	5.8	4.5	3	0.8	1951	16.7	17.12.1989	-11.3	13.12.1968	
Bad Marienberg	555	1003.3	bedeckt	S 8	4.0	3.6	4.3	3.0	3.6	1	0.7	3	1962	12.6	17.12.1989	-14.0	19.12.1981
Gießen	195	1003.8	bedeckt	SE 9	5.9	5.7	5.0	4.2	4.9	5	0.4	1939	15.9	17.12.1989	-13.5	13.12.1981	
Bad Hersfeld	272	1004.2	Nebel	still	4.8	4.7	4.6	4.0	4.6	4	0.0						