

## Amtsblatt des Deutschen Wetterdienstes

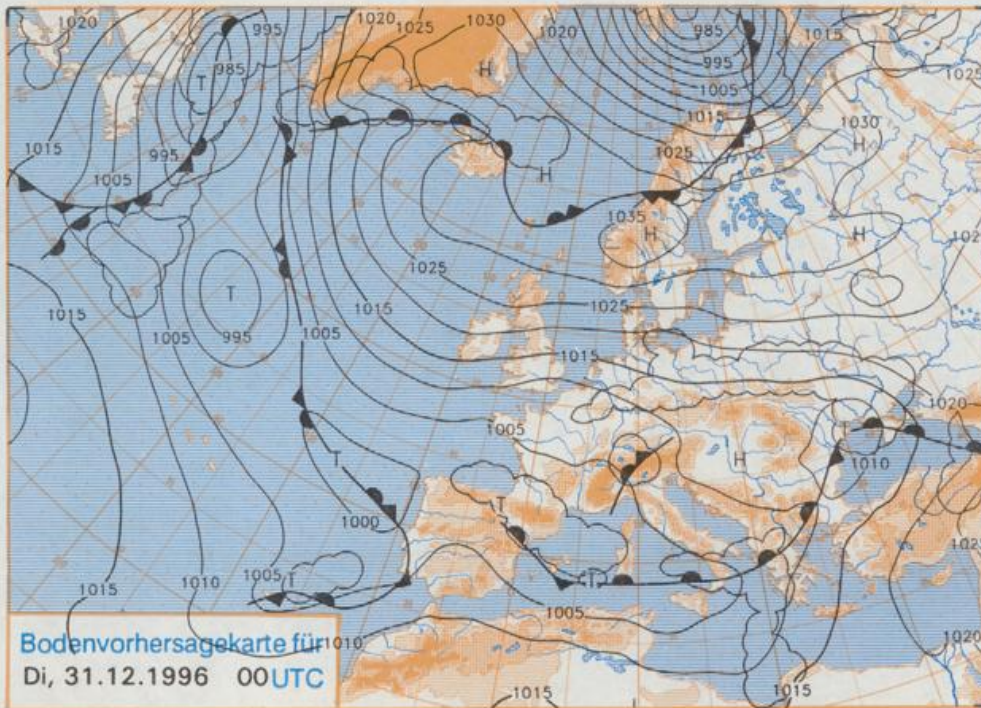
D 7311 A  
ISSN 0936-5818  
Schutzgebühr monatlich DM 27,50  
einschließlich Versandkosten,  
Einzelpreis DM 1,25  
zuzüglich Versandkosten

Druck und Verlag: Deutscher Wetterdienst  
Frankfurter Straße 135, 63067 Offenbach  
Postanschrift: 63004 (Postfach), Telefon: (0 69) 80 62-22 83  
Telex: 4152871, Telefax: (0 69) 80 62-24 84  
Postgirokonto Frankfurt: BLZ 500 100 60, Kto.-Nr. 490 31 -606  
Erscheint täglich, nur Postbezug

Jahrgang 1996

Sonntag, den 29. Dezember

Nummer: 364



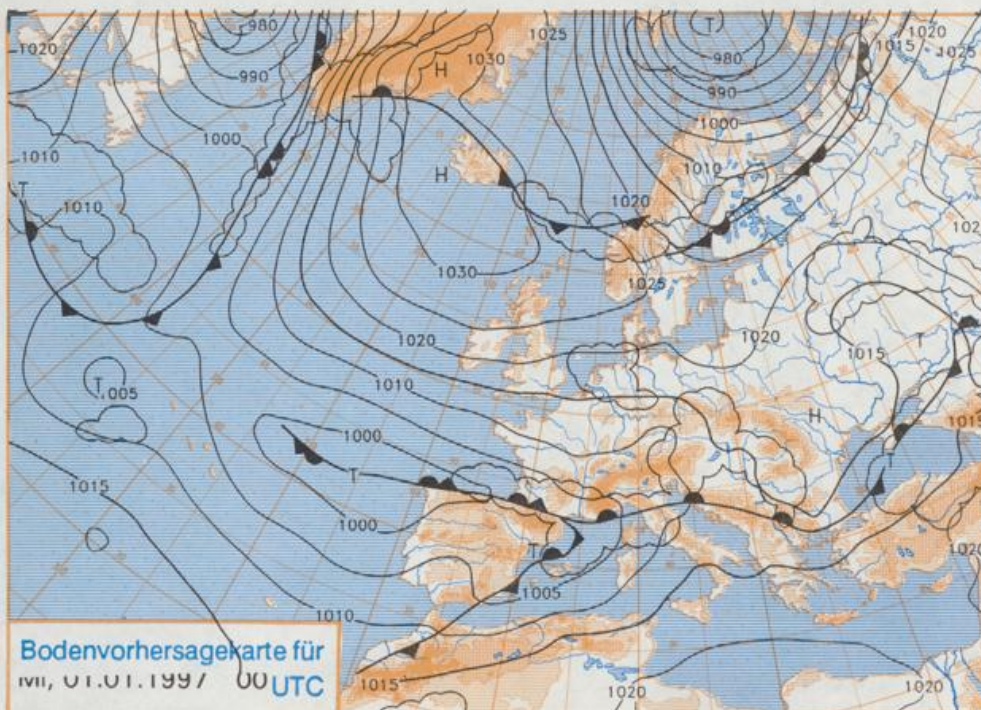
Stereographische Projektion 1 : 60 000 000 60°N

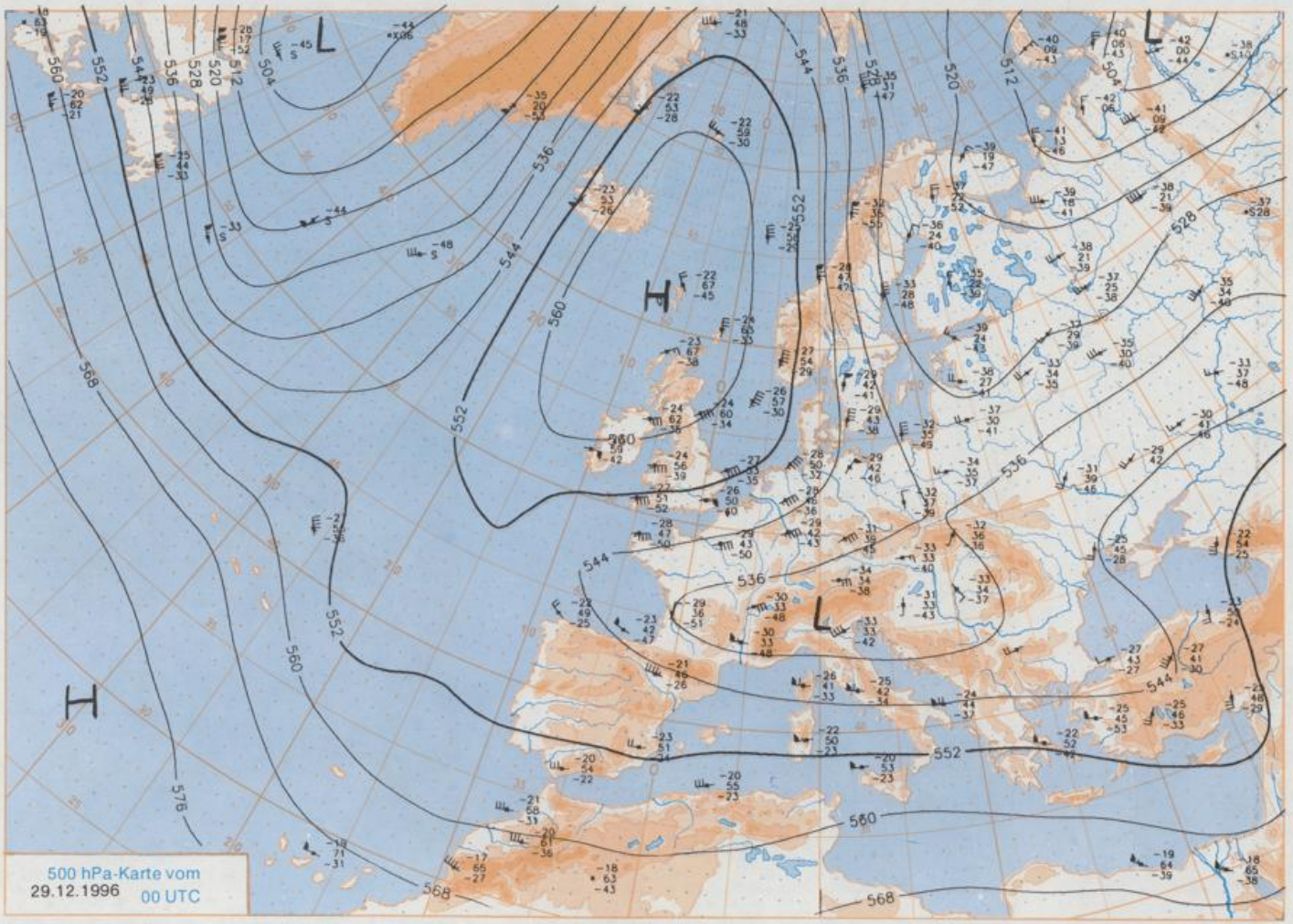
### Deutschland-Vorhersage für Dienstag, den 31.12.1996

Am Dienstag setzt sich in ganz Deutschland eine östliche bodennahe Strömung auf der Südflanke eines fennoskanischen Hochs durch. Im Küstengebiet kann der Wind zeitweise frisch sein. In der Höhe wird etwas wärmere Luft herangeführt, und zeitweise ziehen Wolkenfelder durch, aus denen örtlich etwas Schnee fallen kann. Die Temperaturen steigen nach vielfach bewölkter Nacht und Frühtemperaturen zwischen minus 5 und minus 15 Grad auf Werte zwischen minus 5 und minus 10 Grad an. Nur in Meeresnähe wird es noch etwas wärmer.

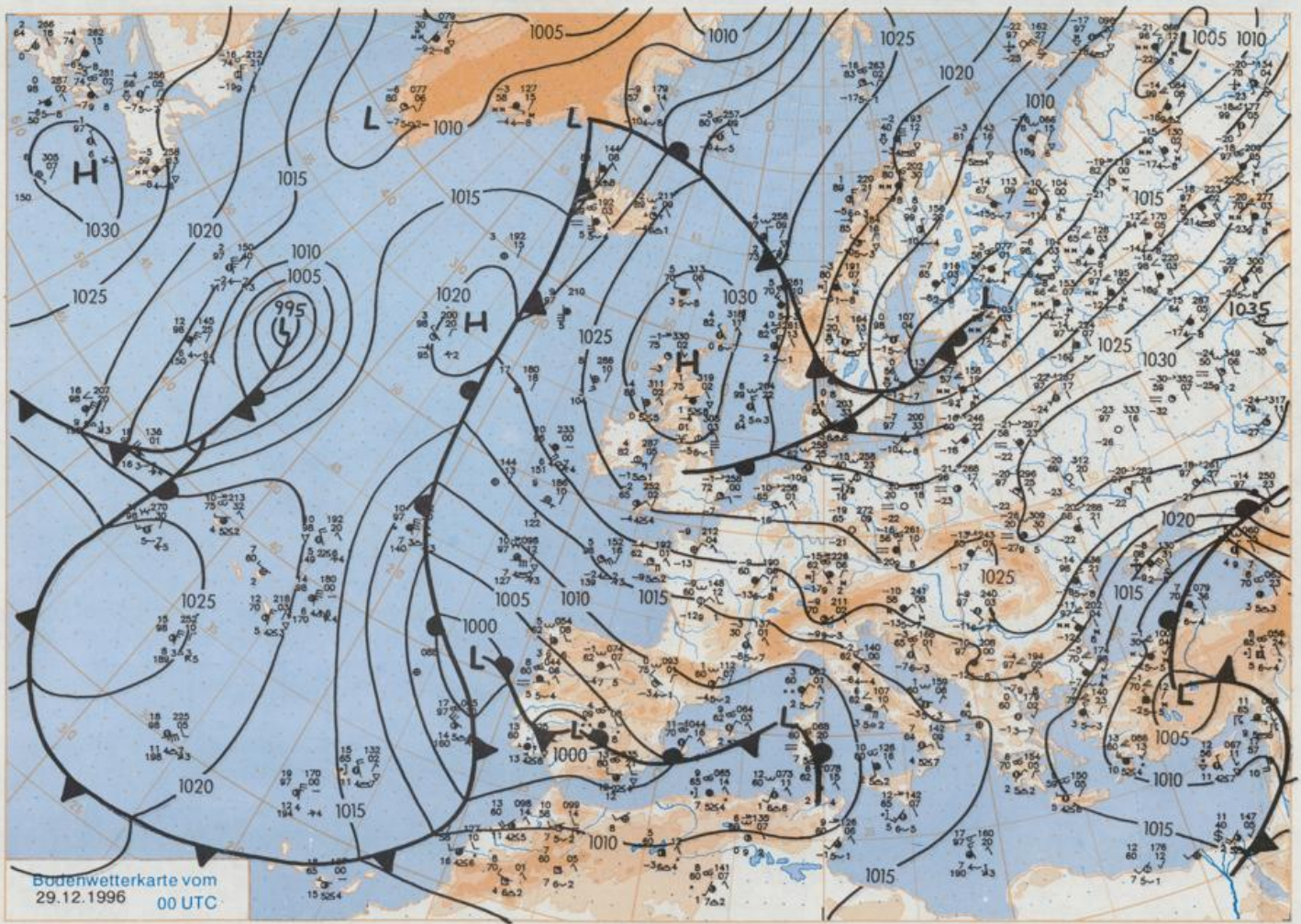
### Weitere Aussichten für Mittwoch, den 01.01.1996

Keine wesentliche Wetteränderung.





Stereographische Projektion 1 : 30 000 000 60°N



Stereographische Projektion 1 : 30 000 000 60°N

Wettermeldungen von Sonntag, dem 29. Dezember 1996 06 UTC

| Station            | Bar.-höhe (m) | Luftdr. red.NN (hPa) | Wetter      | Deutschland |                     |           |            |           |                  |           |                |        |         | Extremwerte der Lufttemperatur   |      |             |             |            |            |            |
|--------------------|---------------|----------------------|-------------|-------------|---------------------|-----------|------------|-----------|------------------|-----------|----------------|--------|---------|----------------------------------|------|-------------|-------------|------------|------------|------------|
|                    |               |                      |             | Wind km/h   | Temperatur (Grad C) |           |            | Nacht 2 m | Sonne Vort. Std. | RR 24h mm | Schnee höhe cm | in     |         | der Dekade vom 21.12. bis 31.12. |      |             |             |            |            |            |
|                    |               |                      |             |             | Luft 2 m            | Tau-punkt | Max Vortag |           |                  |           |                | Mittel | Min 2 m | 5 cm                             | seit | Trmax Datum | Trmin Datum |            |            |            |
| Helgoland          | 8             | 1016.6               | Sprühregen  | WSW         | 35                  | 3.7       | 2.5        | -2.6      | -3.2             | -4.5      | -12            | 6.9    | 0.0     |                                  | 1952 | 12.1        | 24.12.1977  | -8.0       | 31.12.1978 |            |
| List / Sylt        | 29            | 1015.3               | leicht bew. | NNW         | 21                  | 2.0       | 1.1        | -4.0      | -3.9             | -6.0      | -12            | 6.8    | 0.1     |                                  | 1937 | 10.5        | 24.12.1977  | -12.0      | 21.12.1969 |            |
| Leck               | 17            | 1015.9               | stark bew.  | WSW         | 13                  | 1.1       | 0.8        | -4.5      | -7.9             | -11.6     | -14            | 6.5    | 0.1     | Fi                               | 1974 | 11.7        | 24.12.1977  | -20.1      | 21.12.1981 |            |
| Husum              | 37            | 1016.6               | stark bew.  | WSW         | 30                  | 1.0       | 0.8        | -5.7      | -8.3             | -11.8     | -15            | 5.2    | 0.1     | Fi                               |      |             |             |            |            |            |
| Schleswig          | 48            | 1016.4               | stark bew.  | SSW         | 15                  | -3.4      | -3.4       | -4.5      | -8.2             | -9.8      | -13            | 6.8    | 0.3     |                                  | 1    | 1947        | 13.7        | 24.12.1977 | -18.1      | 21.12.1981 |
| Kiel               | 31            | 1016.5               | Schneefall  | WSW         | 13                  | -5.3      | -7.0       | -3.1      | -6.8             | -10.0     | -13            | 6.3    | 0.0     | Re                               | 1940 | 14.8        | 24.12.1977  | -15.1      | 21.12.1981 |            |
| Westermarckd.      | 9             | 1016.4               | Schneefall  | WSW         | 30                  | -3.0      | -5.1       | -2.2      | -4.5             | -5.2      | -6             | 6.6    | 0.0     | Fi                               |      |             |             |            |            |            |
| Arkona             | 42            | 1015.8               | Schneefall  | W           | 44                  | -2.3      | -3.9       | -6.1      | -7.2             | -8.1      | -9             | 6.7    | 0.2     |                                  | 1    | 1951        | 13.1        | 24.12.1977 | -13.7      | 28.12.1961 |
| Norderney          | 16            | 1019.0               | stark bew.  | SW          | 26                  | -3.3      | -5.1       | -4.7      | -6.2             | -6.9      | -13            | 7.1    | 0.0     | Fi                               | 1947 | 12.6        | 24.12.1977  | -12.7      | 21.12.1981 |            |
| Bremerheven        | 11            | 1019.1               | Schneefall  | SW          | 26                  | -5.6      | -9.8       | -4.3      | -8.1             | -8.5      | -10            | 6.7    | 0.0     |                                  | 1949 | 14.0        | 24.12.1977  | -15.6      | 21.12.1981 |            |
| Cuxhaven           | 12            | 1018.2               | Schneefall  | WSW         | 30                  | -4.2      | -6.7       | -5.4      | -7.2             | -7.6      | -10            | 6.5    | 0.1     | Fi                               | 1946 | 14.5        | 24.12.1977  | -15.1      | 21.12.1981 |            |
| Hamburg/Flugh.     | 15            | 1018.9               | Schneefall  | SW          | 15                  | -7.1      | -12.0      | -6.2      | -11.3            | -13.8     | -16            | 6.7    | 0.0     | Fi                               | 1891 | 15.7        | 24.12.1977  | -18.5      | 31.12.1978 |            |
| Lübeck             | 15            | 1018.1               | stark bew.  | SW          | 11                  | -7.2      | -12.3      | -6.5      | -13.0            | -15.2     | -19            | 6.7    |         | Fi                               | 1890 | 15.3        | 24.12.1977  | -18.8      | 21.12.1969 |            |
| Boltenhagen        | 17            | 1017.1               | bedeckt     | SW          | 26                  | -6.0      | -12.4      | -5.3      | -8.5             | -10.4     | -12            | 6.8    |         |                                  | 1951 | 15.7        | 24.12.1977  | -17.5      | 21.12.1969 |            |
| Schwerin           | 68            | 1018.5               | stark bew.  | SSW         | 15                  | -8.6      | -12.4      | -7.5      | -10.7            | -12.0     | -16            | 6.6    |         |                                  | 1946 | 15.2        | 24.12.1977  | -20.9      | 21.12.1969 |            |
| Warnemünde         | 10            | 1017.2               | stark bew.  | SW          | 13                  | -5.2      | -15.5      | -5.3      | -8.4             | -9.1      | -12            | 6.7    |         | Re                               | 1951 | 15.5        | 24.12.1977  | -15.6      | 26.12.1961 |            |
| Teterow            | 50            | 1018.2               | stark bew.  | SW          | 17                  | -8.1      | -13.4      | -7.7      | -10.9            | -12.8     | -16            | 6.6    |         | Fi                               | 1947 | 15.2        | 24.12.1977  | -18.5      | 30.12.1995 |            |
| Barth              | 7             | 1016.9               | bedeckt     | SW          | 13                  | -6.1      | -11.9      | -6.3      | -10.1            | -11.7     | -14            | 5.9    |         |                                  | 1    | 1967        | 16.2        | 24.12.1977 | -25.3      | 21.12.1969 |
| Greifswald         | 6             | 1017.1               | bedeckt     | SW          | 21                  | -7.0      | -13.8      | -7.6      | -10.8            | -12.2     | -15            | 6.1    |         |                                  | 3    | 1951        | 14.2        | 24.12.1977 | -17.4      | 22.12.1981 |
| Ueckermünde        | 7             | 1018.6               | stark bew.  | SSW         | 11                  | -10.6     | -14.0      | -13.5     | -17.2            | -17.7     | -23            | 4.3    |         |                                  | 6    | 1951        | 14.7        | 24.12.1977 | -19.3      | 26.12.1961 |
| Emden              | 12            | 1019.9               | Schneefall  | WSW         | 15                  | -5.4      | -9.0       | -5.7      | -8.6             | -9.5      | -13            | 5.4    | 0.0     | Fi                               | 1947 | 13.6        | 24.12.1977  | -15.0      | 23.12.1962 |            |
| Oldenburg          | 20            | 1020.8               | Schneefall  | SW          | 11                  | -7.6      | -11.6      | -6.0      | -10.6            | -12.4     | -17            | 6.4    | 0.0     |                                  |      |             |             |            |            |            |
| Bremen/Flugh.      | 5             | 1020.6               | stark bew.  | SW          | 9                   | -8.1      | -11.9      | -6.3      | -9.9             | -13.2     | -15            | 6.8    |         | Fi                               | 1890 | 16.1        | 24.12.1977  | -17.5      | 31.12.1978 |            |
| Soltau             | 78            | 1020.4               | stark bew.  | WSW         | 11                  | -9.6      | -13.1      | -5.8      | -12.3            | -15.7     | -17            | 6.3    |         |                                  | 1947 | 15.7        | 24.12.1977  | -20.1      | 31.12.1978 |            |
| Boizenburg         | 46            | 1019.2               | stark bew.  | WSW         | 15                  | -9.3      | -13.0      | -8.1      | -11.6            | -13.5     | -17            | 6.5    |         |                                  | 1951 | 16.5        | 24.12.1977  | -17.7      | 31.12.1978 |            |
| Lüchow             | 18            | 1020.0               | stark bew.  | SW          | 11                  | -9.8      | -12.2      | -8.7      | -12.4            | -13.9     | -15            | 6.1    |         |                                  | 1954 | 16.5        | 24.12.1977  | -20.4      | 31.12.1978 |            |
| Seehausen/Altm.    | 23            | 1020.5               | stark bew.  | SW          | 4                   | -12.1     | -14.7      | -9.3      | -14.0            | -16.6     | -18            | 6.2    |         |                                  |      |             |             |            |            |            |
| Marnitz            | 85            | 1019.2               | bedeckt     | SW          | 8                   | -10.1     | -13.8      | -9.0      | -12.2            | -13.4     | -16            | 6.3    |         |                                  | 1951 | 14.4        | 24.12.1977  | -24.7      | 21.12.1969 |            |
| Neuruppin          | 39            | 1020.1               | wolkig      | WSW         | 4                   | -13.5     | -15.1      | -9.2      | -13.8            | -16.0     | -19            | 6.0    |         |                                  | 1    | 1958        | 15.4        | 24.12.1977 | -22.4      | 21.12.1969 |
| Neubrandenburg     | 80            | 1018.9               | bedeckt     | SW          | 22                  | -10.2     | -13.0      | -9.4      | -12.6            | -13.6     | -15            | 6.3    |         |                                  | 1    |             |             |            |            |            |
| Angermünde         | 55            | 1019.7               | stark bew.  | SSW         | 2                   | -12.3     | -15.3      | -10.3     | -14.0            | -16.0     | -18            | 5.8    |         | Fi                               | 1951 | 15.3        | 24.12.1977  | -21.1      | 21.12.1969 |            |
| Lingen             | 26            | 1021.5               | stark bew.  | SSW         | 8                   | -9.4      | -11.8      | -7.1      | -10.4            | -12.0     | -13            | 6.5    |         |                                  | 2    | 1951        | 15.8        | 24.12.1977 | -16.0      | 31.12.1978 |
| Münst.-Osn./Flugh. | 53            | 1022.2               | stark bew.  | SW          | 5                   | -9.3      | -13.3      | -6.8      | -11.1            | -14.3     | -17            | 6.6    |         |                                  | 1    |             |             |            |            |            |
| Osnabrück          | 97            | 1022.2               | stark bew.  | NNE         | 2                   | -9.6      | -12.8      | -9.1      | -11.8            | -13.6     | -18            | 6.1    |         |                                  | 2    | 1952        | 15.7        | 24.12.1977 | -17.3      | 31.12.1978 |
| Diepholz           | 43            | 1022.0               | stark bew.  | S           | 8                   | -8.9      | -11.6      | -8.2      | -12.0            | -14.8     | -18            | 7.0    |         |                                  | 2    | 1952        | 15.7        | 24.12.1977 | -18.7      | 31.12.1978 |
| Bad Salzungen      | 139           | 1022.4               | stark bew.  | SSW         | 5                   | -11.1     | -14.1      | -7.2      | -11.3            | -14.4     | -17            | 7.2    |         |                                  | 1    | 1935        | 16.3        | 24.12.1977 | -19.5      | 23.12.1938 |
| Hannover/Flugh.    | 59            | 1020.7               | stark bew.  | WSW         | 9                   | -10.5     | -14.0      | -8.7      | -12.8            | -15.7     | -18            | 7.0    |         |                                  | 1    | 1936        | 16.3        | 24.12.1977 | -20.6      | 23.12.1962 |
| Braunschweig       | 88            | 1021.6               | wolkig      | SW          | 8                   | -12.4     | -13.9      | -9.4      | -13.6            | -16.4     | -20            | 5.6    |         |                                  | 4    | 1891        | 16.5        | 24.12.1977 | -20.9      | 21.12.1969 |
| Gardelegen         | 48            | 1020.6               | wolkig      | SSW         | 9                   | -13.7     | -16.2      | -7.7      | -13.9            | -17.1     | -18            | 6.2    |         |                                  | 1    | 1947        | 16.3        | 24.12.1977 | -22.0      | 23.12.1962 |
| Magdeburg          | 85            | 1021.6               | leicht bew. | WSW         | 4                   | -17.4     | -19.2      | -7.5      | -13.2            | -19.4     | -21            | 6.7    |         |                                  | 3    | 1947        | 16.0        | 24.12.1977 | -21.7      | 24.12.1962 |
| Potsdam            | 100           | 1021.2               | wolkig      | WSW         | 15                  | -17.5     | -18.6      | -10.7     | -14.2            | -17.7     | -21            | 3.1    |         |                                  |      | 1893        | 15.5        | 24.12.1977 | -24.5      | 21.12.1969 |
| Berlin-Temp.       | 49            | 1020.4               | wolkig      | SSW         | 8                   | -15.4     | -17.3      | -10.2     | -13.4            | -15.4     | -20            | 5.6    |         |                                  | Fi   | 1876        | 16.0        | 24.12.1977 | -20.5      | 21.12.1969 |
| Lindenberg         | 104           | 1021.5               | wolkig      | WSW         | 4                   | -18.4     | -20.3      | -12.0     | -14.7            | -18.5     | -20            | 5.5    |         |                                  | Fi   | 1947        | 14.9        | 24.12.1977 | -21.5      | 21.12.1969 |
| Manschnow          | 16            | 1020.2               | wolkig      | SW          | 8                   | -16.4     | -17.8      | -11.5     | -14.9            | -17.4     | -19            | 5.8    |         | Re                               |      |             |             |            |            |            |
| Düsseldorf/Flugh.  | 41            | 1023.5               | stark bew.  | NNE         | 4                   | -9.6      | -13.4      | -4.1      | -8.8             | -12.6     | -15            | 6.4    |         |                                  | 1969 | 16.1        | 24.12.1977  | -15.3      | 31.12.1978 |            |
| Bocholt            | 24            | 1022.5               | stark bew.  | WSW         | 4                   | -9.2      | -13.5      | -5.4      | -10.2            | -12.7     | -15            | 6.7    |         |                                  | 1947 | 15.7        | 24.12.1977  | -15.8      | 31.12.1978 |            |
| Essen              | 161           | 1023.4               | stark bew.  | E           | 2                   | -10.2     | -14.5      | -5.2      | -8.5             | -11.5     | -13            | 5.5    |         |                                  | 1935 | 15.8        | 24.12.1977  | -16.7      | 31.12.1978 |            |
| Luedenscheid       | 392           | 1022.5               | stark bew.  | WNW         | 2                   | -10.5     | -16.7      | -4.0      | -9.7             | -13.8     | -18            | 7.4    |         |                                  |      |             |             |            |            |            |
| Kahler Asten       | 859           | -                    | leicht bew. | ENE         | 15                  | -11.6     | -28.8      | -11.0     | -12.9            | -14.2     | -17            | 7.8    |         |                                  | 34   | 1955        | 10.1        | 30.12.1983 | -20.1      | 31.12.1978 |
| Bad Lippspringe    | 158           | 1022.3               | stark bew.  | N           | 4                   | -10.1     | -13.7      | -5.8      | -10.0            | -13.6     | -18            | 7.2    |         |                                  | 1    | 1951        | 16.0        | 24.12.1977 | -18.3      | 31.12.1978 |
| Kassel             | 233           | 1023.4               | wolkig      | still       |                     | -15.8     | -17.1      | -7.2      | -10.7            | -15.8     | -19            | 7.0    |         |                                  | Fi   | 1951        | 14.4        | 28.12.1974 | -19.4      | 21.12.1969 |
| Göttingen          | 171           | 1023.5               | wolkig      | still       |                     | -18.0     | -20.2      | -7.5      | -14.2            | -18.0     | -22            | 7.0    |         |                                  | 2    | 1947        | 15.4        | 24.12.1977 | -24.5      | 30.12.1950 |
| Leinefelde         | 356           | 1023.7               | wolkig      | still       |                     | -18.9     | -20.6      | -9.9      | -13.6            | -18.9     | -19            | 7.3    |         |                                  | 3    | 1957        | 13.4        | 24.12.1977 | -22.6      | 31.12.1969 |
| Braunlage          | 610           | 1021.8               | leicht bew. | W           | 5                   | -12.5     | -20.6      | -8.1      | -13.4            | -16.5     | -25            | 7.4    |         |                                  | 39   | 1936        | 11.4        | 26.12.1989 | -22.8      | 31.12.1978 |
| Brocken            | 1153          | -                    | leicht bew. | N           | 15                  | -8.0      | -28.1      | -11.7     | -12.1            | -12.6     | -17            | 7.6    |         |                                  | 90   | 1951        | 11.6        | 21.12.1977 | -25.0      | 31.12.1978 |
| Artern             | 166           | 1023.6               | wolkig      | NW          | 8                   | -20.2     | -21.8      | -10.5     | -14.7            | -20.3     | -24            | 7.0    |         |                                  | 6    | 1954        | 15.0        | 25.12.1983 | -24.2      | 22.12.1969 |
| Leipzig/Flugh.     | 149           | 1022.6               | wolkig      | SSW         | 9                   | -19.6     | -21.4      | -12.1     | -15.4            | -20.2     | -23            | 7.1    |         |                                  | 6    | 1951        | 14.9        | 24.12.1977 | -21.3      | 21.12.1969 |
| Wittenberg         | 106           | 1022.0               | Schn.Gries. | SW          | 4                   | -17.6     | -19.5      | -8.0      | -13.9            | -19.0     | -22            | 6.8    | 0.0     |                                  | 2    | 1951        | 14.9        | 24.12.1977 | -22.2      | 21.12.1969 |
| Oschatz            | 152           | 1022.8               | wolkig      | SW          | 9                   | -18.8     | -20.2      | -9.3      | -16.0            | -22.3     | -27            | 6.3    |         |                                  | 10   |             |             |            |            |            |
| Dresden/Flugh.     | 232           | 1023.3               | wolkig      | S           | 15                  | -20.6     | -22.3      | -8.1      | -13.7            | -20.9     | -29            | 7.4    |         |                                  | 7    |             |             |            |            |            |
| Doberflug-Kir.     | 100           | 1022.6               | wolkig      | SW          | 8                   | -18.6     | -20.7      | -11.2     | -16.8            | -21.0     | -24            | 5.6    |         |                                  | 3    | 1951        | 15.1        | 24.12.1977 | -23.1      | 21.12.1969 |
| Cottbus            | 70            | 1021.8               | wolkig      | SW          | 8                   | -18.6     | -21        |           |                  |           |                |        |         |                                  |      |             |             |            |            |            |