

Erscheint täglich  
Nur Postbezug

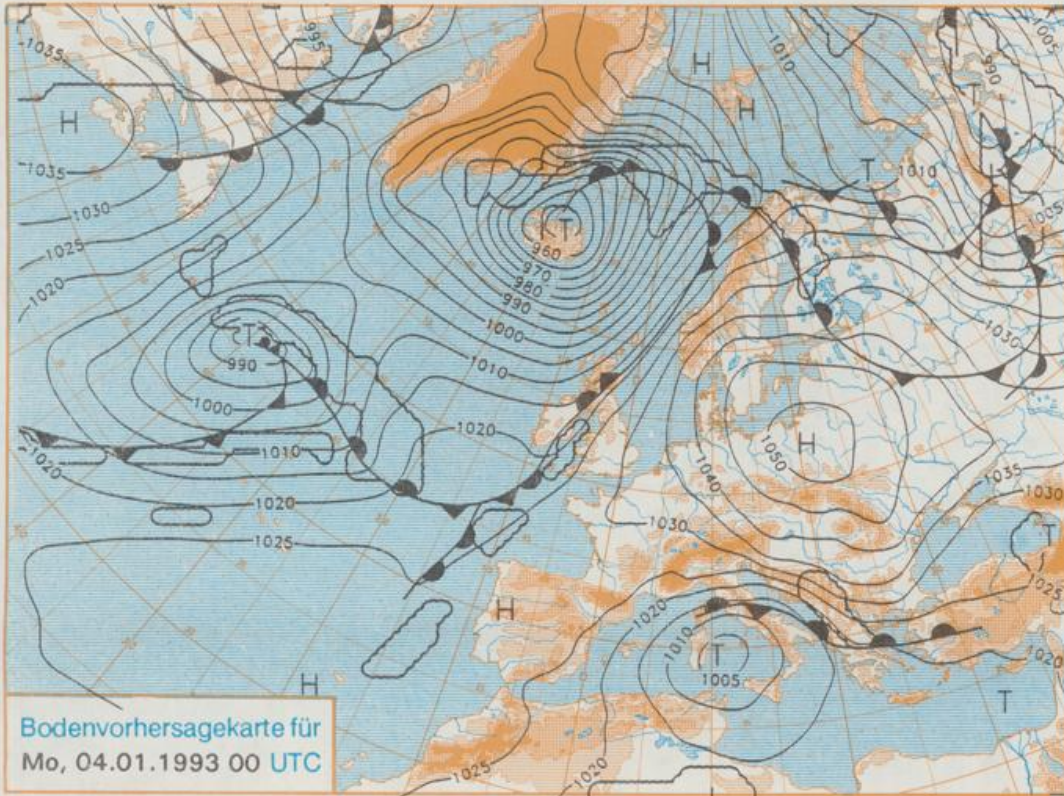
Druck und Verlag: Deutscher Wetterdienst, Zentralamt  
Frankfurter Straße 135, 6050 Offenbach am Main  
Postfach 10 04 65, Telefon: (069) 80 62-2225  
Telex: (069) 4152871, Telefax: (069) 80 62-2484  
Postgirokonto Frankfurt: BLZ 500 100 60, KINr. 490 31-806

Schutzgebühr monatlich DM 1,-  
einschließlich Versandkosten  
Einzelpreis 0,80 DM  
Zuzüglich Versandkosten

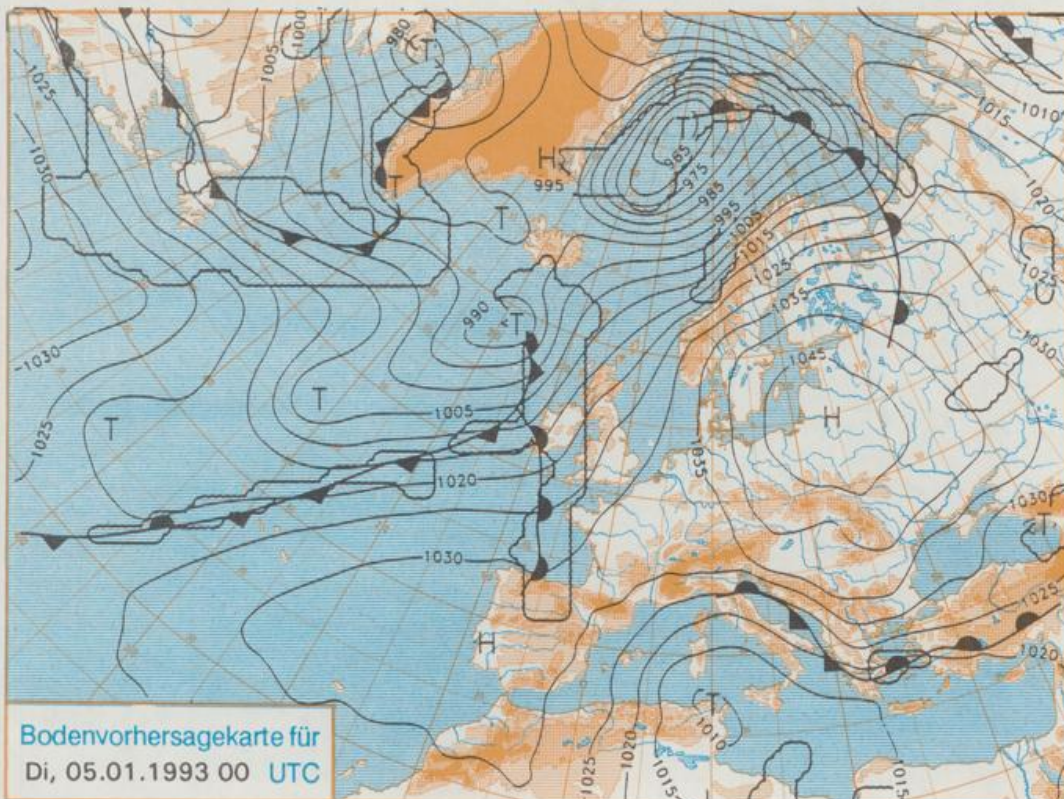
Jahrgang 1993

Samstag, den 02. Januar

Nummer 2



Stereographische Projektion 1 : 60 000 000 60°N



### Deutschland-Vorhersage für Montag, 04.01.1993

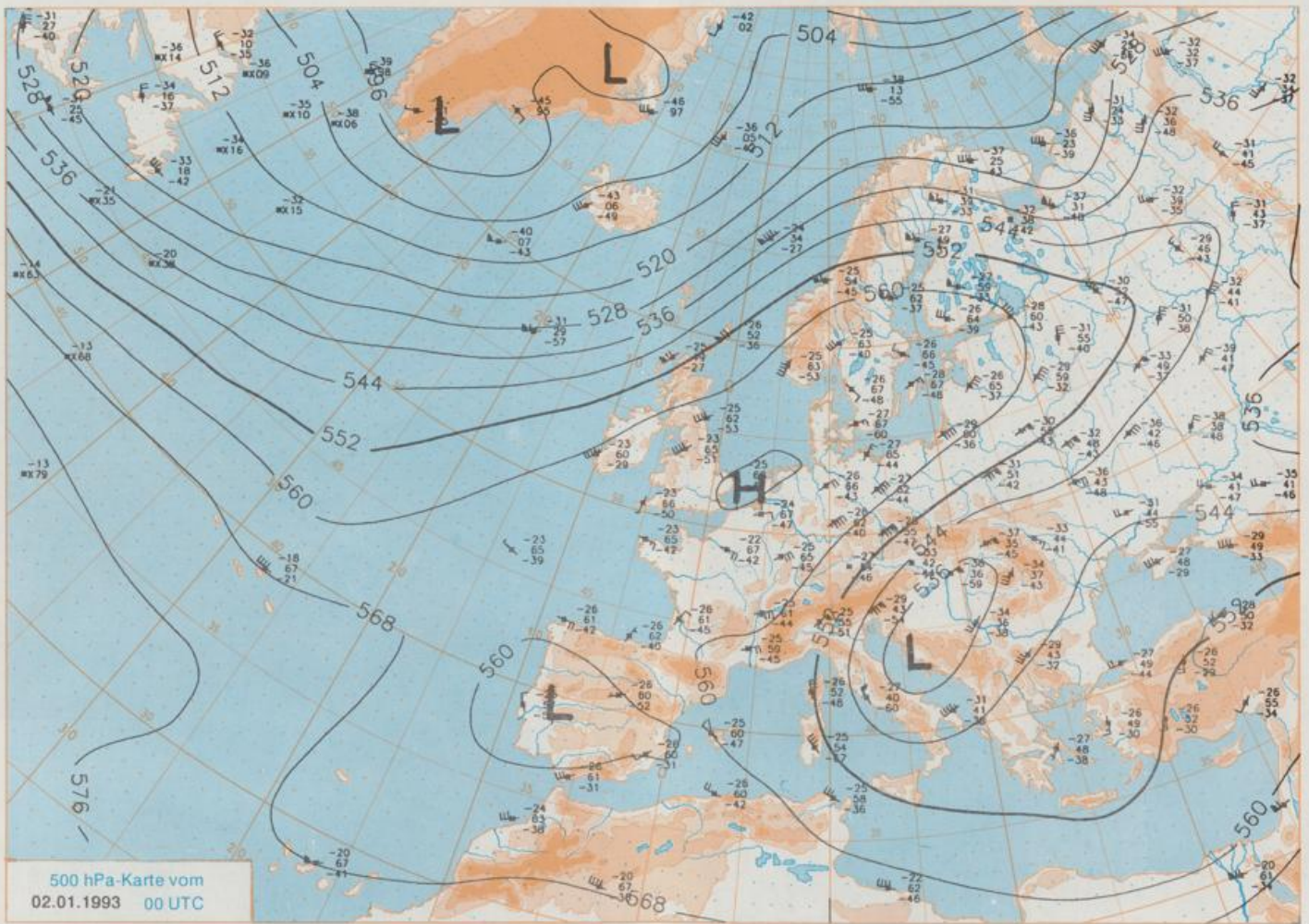
Das umfangreiche und kräftige Hoch mit Schwerpunkt über Rußland ändert seine Lage und Stärke kaum. Zusammen mit kalter Festlandsluft bestimmt es das Wetter in Deutschland.

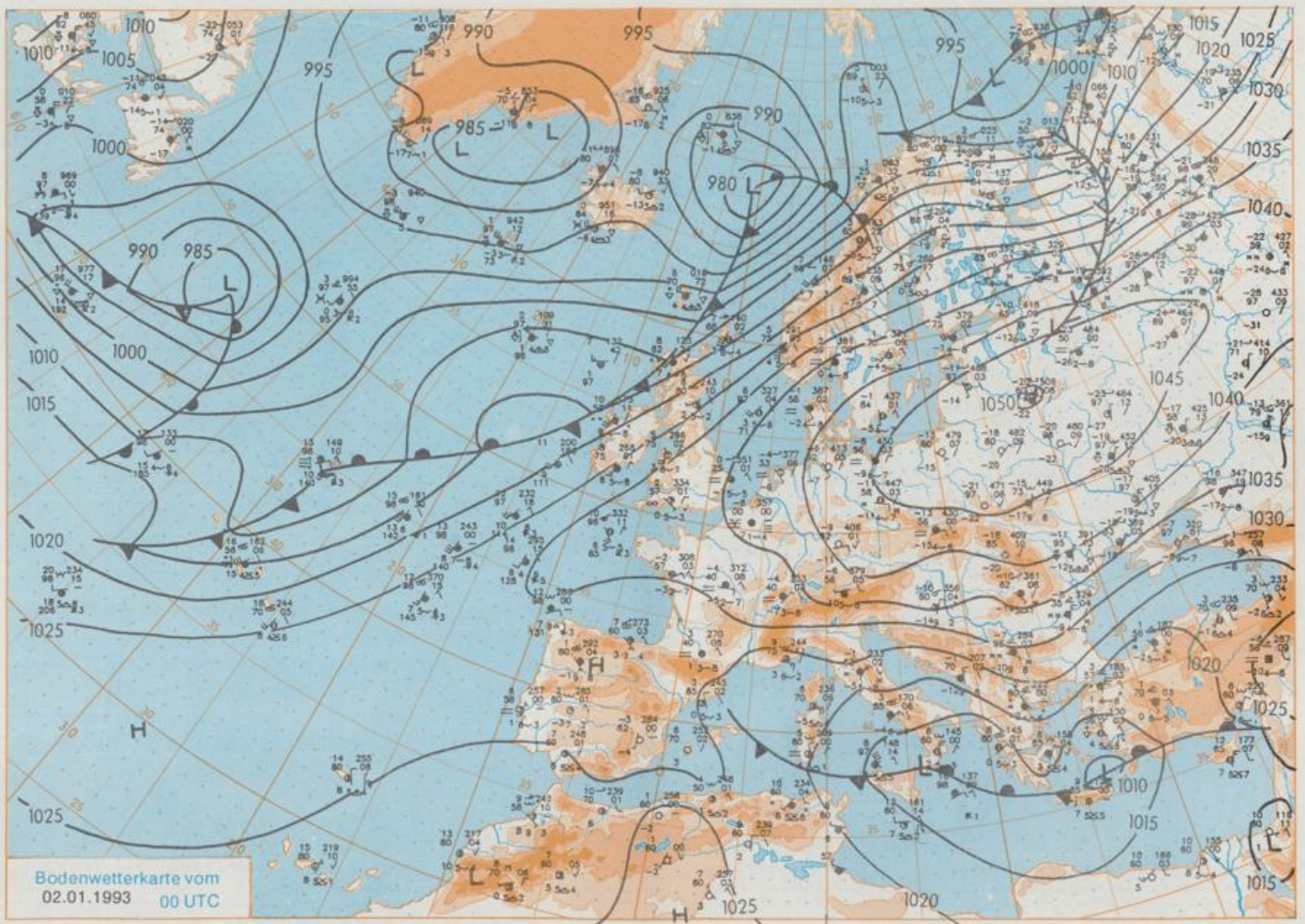
Örtlich Nebel oder Hochnebel, sonst meist wolkenlos. Trocken. Tiefsttemperaturen minus 7 bis minus 12, örtlich bis minus 15 Grad C. Höchsttemperaturen minus 5 bis Null Grad, im Westen örtlich bis minus 2 Grad C. Schwacher bis mäßiger Wind um Ost.

Weitere Aussichten für  
Dienstag, 05.01.1993

Noch keine durchgreifende  
Wetteränderung.

Schutzgebühr monatlich DM 21,-  
einschließlich Versandkosten,  
Einzelpreis DM 1,-  
zuzüglich Versandkosten





Stereographische Projektion 1 : 30 000 000 60°N

Wettermeldungen von Samstag, dem 2. Januar 1993 06 UTC

Station	Bar.-höhe (m)	Luftdr. red.NN (hPa)	Wetter	Wind km/h	Temperatur (Grad C)					Sonne Vort. Std.	RR 24h mm	Schnee höhe cm	Extremwerte der Lufttemperatur in der Dekade vom 1.01. bis 10.01.							
					Luft 2 m	Tau- punkt	Max		Mittel 2 m				Min	Tmax Datum	Tmin Datum					
							Vortag	Nacht 2 m								5 cm				
Helgoland	8	1038.7	wolkenlos	S	37	-0.4	-3.4	0.5	0.2	-0.4	-2	2.4			1953	10.8	2.01.1988	-8.7	10.01.1987	
List / Syt	29	1038.7	wolkenlos	SSE	33	-3.0	-1.7	-1.0	-1.8	-3.1	-5				1937	9.8	2.01.1988	-14.7	10.01.1987	
Schleswig	48	1041.2	wolkenlos	S	18	-7.2	-9.9	-1.5	-3.3	-7.2	-8	2.0			1947	11.7	2.01.1988	-16.6	8.01.1985	
Kiel	31	1041.2	wolkenlos	S	11	-7.7	-9.6	-1.5	-3.1	-8.2	-8	2.3			1940	11.8	6.01.1983	-18.1	10.01.1986	
Arkona	42	1043.9	wolkig	S	15	-7.8	-8.9	-1.2	-3.2	-7.9	-9	6.2			1951	10.7	10.01.1991	-17.0	10.01.1985	
Norderney	16	1038.3	wolkenlos	SSE	18	-6.3	-7.7	-3.2	-4.2	-6.4	-8	3.3			1947	11.6	2.01.1988	-15.5	7.01.1947	
Bremerhaven	11	1039.7	wolkenlos	SE	17	-7.2	-8.8	-1.8	-4.0	-7.2	-8	2.8		FI	1949	12.2	2.01.1988	-14.2	1.01.1970	
Cuxhaven	12	1040.0	wolkenlos	SSE	24	-6.9	-8.8	-1.9	-3.5	-6.9	-9	0.9			1946	12.4	2.01.1988	-15.7	4.01.1971	
Hamburg/Flugh.	16	1041.9	wolkenlos	SSE	13	-9.3	-10.2	-2.0	-4.1	-9.4	-10	1.7			1891	12.8	10.01.1991	-21.4	2.01.1940	
Lübeck	15	1042.4	wolkenlos	SSE	15	-9.5	-11.5	-2.1	-4.6	-9.5	-12				1890	13.0	10.01.1991	-19.9	10.01.1940	
Boltenhagen	17	1042.6	wolkenlos	S	21	-9.3	-11.3	-2.5	-4.3	-9.3	-10	0.9			1951	13.1	10.01.1991	-17.4	9.01.1985	
Schwerin	67	1043.7	wolkenlos	SSE	9	-10.2	-12.5	-1.5	-4.5	-10.2	-11	1.5			1947	13.3	10.01.1991	-19.8	7.01.1985	
Warnemünde	10	1043.7	bedeckt	SSE	13	-9.6	-10.5	-0.9	-3.9	-9.7	-10	5.0			1951	12.9	10.01.1991	-17.8	1.01.1979	
Teterow	50	1044.5	bedeckt	SSE	13	-10.3	-11.9	-1.5	-5.5	-10.3	-11	5.9			1947	13.4	10.01.1991	-25.4	10.01.1985	
Barth	7	1043.8	bedeckt	S	9	-9.2	-10.0		-9.9	-11	X									
Greifswald	7	1043.8	wolkig	S	9	-9.7	-10.9	-2.2	-6.4	-9.9	-11	5.0			1951	13.3	10.01.1991	-23.1	10.01.1985	
Ueckermünde	7	1045.6	bedeckt	SSE	11	-9.8	-11.7	-3.3	-7.3	-9.8	-12	2.7								
Emden	12	1038.3	wolkenlos	ESE	22	-7.1	-7.9	-2.4	-5.3	-7.1	-8	3.7			1947	12.1	2.01.1988	-17.4	10.01.1963	
Bremen/Flugh.	5	1040.2	wolkenlos	SE	18	-8.1	-10.4	-2.1	-4.0	-8.1	-9	2.2			1890	13.3	10.01.1991	-20.6	4.01.1971	
Soltau	78	1042.0	wolkenlos	SE	9	-10.4	-12.3	-2.4	-4.3	-10.4	-11	0.6			1948	12.7	10.01.1991	-22.8	4.01.1971	
Boizenburg	46	1043.2	wolkenlos	SE	18	-10.8	-12.3	-2.7	-4.9	-10.8	-11									
Lüchow	18	1043.8	wolkenlos	SSE	11	-10.4	-11.7	-1.9	-4.7	-10.4	-12	1.0			1955	13.3	10.01.1991	-22.9	4.01.1971	
Seehausen/Alt.	23	1044.1	wolkenlos	SE	13	-10.8	-12.1	-1.4	-5.2	-10.8	-12	2.3								
Marnitz	87	1044.0	wolkenlos	SE	8	-10.9	-12.4	-2.6	-5.9	-10.9	-12	X								
Neuruppin	39	1045.1	wolkig	E	9	-10.5	-11.6	-3.0	-6.1	-10.6	-12	4.8	0.0	1						
Neubrandenburg	80	1045.0	wolkenlos	SSE	8	-10.7	-12.5	-3.1	-6.6	-10.7	-11	6.0								
Angermünde	55	1045.5	wolkig	SE	17	-9.8	-11.6	-4.3	-7.5	-10.0	-10	4.9	0.0	FI	1951	14.4	10.01.1991	-23.9	7.01.1985	
Lingen	26	1038.0	wolkenlos	ESE	4	-8.7	-9.9	-0.6	-4.5	-8.7	-11	5.4			1951	12.9	10.01.1991	-19.8	8.01.1985	
Münst.-Osn./Flugh.	52	1038.7	wolkenlos	ESE	5	-7.0	-10.0	0.1	-4.8	-7.0	-10	5.5								
Osnabrück	97	1039.5	wolkenlos	E	9	-8.0	-10.1		-8.8	-9.1	-10	6.1			1953	12.9	2.01.1988	-17.2	4.01.1979	
Bad Salzuflen	139	1040.2	wolkenlos	SSE	17	-6.6	-10.1	0.2	-3.0	-6.9	-10	6.3			1935	13.2	2.01.1988	-20.5	2.01.1940	
Hannover/Flugh.	54	1041.0	wolkenlos	E	15	-9.3	-10.7	-3.2	-4.6	-9.3	-11	0.2			1936	13.7	2.01.1988	-22.1	10.01.1940	
Braunschweig	88	1042.4	wolkenlos	SSE	15	-9.8	-11.8	-2.8	-4.4	-9.8	-11				1891	13.6	2.01.1921	-20.3	4.01.1971	
Gardelegen	48	1043.9		E	4	-12.6	-15.0	-1.9	-5.5	-12.6	-14	0.1								
Magdeburg	84	1044.0	wolkenlos	still		-11.1	-13.5	-1.5	-4.9	-11.2	-12	1.3	0.0		1947	14.8	10.01.1991	-23.8	4.01.1971	
Potsdam	99	1044.8	leicht bew.	ESE	13	-11.8	-13.3	-3.6	-7.8	-11.8	-14	4.3	0.0	1	1893	14.5	10.01.1991	-21.4	10.01.1940	
Berlin-Temp.	49	1044.8	wolkenlos	E	11	-10.8	-12.5	-3.8	-7.2	-10.9	-13	6.8	0.0	FI	1878	15.5	10.01.1991	-20.0	6.01.1947	
Lindenberg	112	1044.8	wolkenlos	E	4	-11.5	-13.9	-6.1	-8.7	-11.5	-13	5.4			1951	14.8	10.01.1991	-21.5	1.01.1979	
Manschnow	16	1045.3	wolkenlos	NE	4	-10.7	-12.0	-7.4	-8.8	-10.7	-14	4.5			FI					
Düsseldorf/Flugh.	41	1038.0	wolkenlos	SE	9	-8.3	-10.1	2.3	-2.7	-9.7	-12	6.1			1870	14.7	10.01.1991	-19.1	8.01.1985	
Bocholt	24	1037.5	wolkenlos	ESE	8	-7.6	-9.6	1.6	-3.8	-7.8	-12	5.9			1947	13.4	2.01.1988	-20.6	8.01.1985	
Essen	16	1038.4	wolkenlos	SE	13	-8.2	-12.2	3.2	-1.6	-6.0	-10	6.5			1935	14.1	10.01.1991	-16.7	1.01.1979	
Kahler Asten	859		wolkenlos	SE	26	-7.4	-15.3	-1.1	-4.4	-8.0	-11	7.2		Re	1955	8.5	10.01.1971	-24.1	1.01.1979	
Bad Lippspringe	158	1039.9	wolkenlos	ESE	8	-6.5	-10.5	0.4	-2.7	-7.0	-11	6.3			1951	14.4	10.01.1991	-21.5	5.01.1979	
Kassel	233	1041.7	wolkenlos	still		-11.4	-11.5	-1.8	-6.5	-11.4	-16	5.6			1951	12.5	10.01.1991	-19.6	1.01.1979	
Göttingen	173	1041.8	wolkenlos	still		-11.0	-12.3	-0.5	-5.5	-11.0	-13	4.9			1947	13.7	10.01.1991	-21.0	10.01.1963	
Leinefelde	356	1042.1	wolkenlos	still		-11.5	-13.2	-5.7	-7.3	-11.5	-14				1957	12.9	10.01.1991	-22.7	6.01.1971	
Brandenburg	610	1041.5	wolkenlos	NE	13	-8.6	-23.0	-1.6	-7.4	-10.8	-16	6.8			32	1936	11.6	10.01.1971	-22.8	7.01.1947
Artern	1153		wolkenlos	SE	50	-8.4	-22.7	-1.6	-4.4	-8.4	-10	7.7		0.0	1951	9.1	6.01.1973	-27.5	1.01.1979	
Leipzig/Flugh.	166	1042.5	Schneefall	E	8	-10.9	-12.1	-2.2	-6.6	-9.1	-11	3.1			1954	15.3	10.01.1991	-20.3	7.01.1979	
Wittenberg	106	1044.2	wolkenlos	E	15	-11.9	-13.7	-1.4	-6.1	-11.9	-13	4.9	0.0	FI	1951	15.9	10.01.1991	-19.8	1.01.1979	
Oschatz	152	1043.1	wolkenlos	E	9	-12.4	-14.0	-1.4	-6.4	-12.4	-14	3.6								
Dresden/Flugh.	227	1043.2	wolkenlos	E	13	-12.9	-15.3	-2.6	-7.2	-12.9	-15	6.6		Re	1917	16.1	10.01.1991	-22.2	10.01.1940	
Doblerug-Kr.	99	1043.9	wolkenlos	E	17	-12.2	-14.4	-2.4	-7.5	-13.0	-17	5.8	0.0							
Cottbus	69	1044.6	wolkenlos	E	9	-12.4	-14.9	-5.6	-9.2	-12.5	-14	5.7		FI	1951	16.1	10.01.1991	-23.0	8.01.1985	
Görlitz	238	1044.0	wolkenlos	E	5	-11.4	-13.5	-6.2	-9.8	-11.5	-13	5.7		1	1951	16.0	10.01.1991	-23.5	8.01.1985	
Aachen	205	1036.1	wolkenlos	E	2	-7.3	-10.0	0.9	-3.1	-7.6	-11	6.7			1891	14.5	10.01.1991	-17.4	1.01.1979	
Nürnberg	629	1038.6	wolkenlos	ESE	17	-9.6	-10.8	-3.2	-6.0	-9.6	-11	6.4			1948	10.5	3.01.1948	-20.5	1.01.1979	
Köln-Bonn/Flugh.	99	1038.7	wolkenlos	E	9	-7.0	-10.0	1.8	-4.0	-9.0	-14	6.4			1958	15.5	10.01.1991	-22.8	8.01.1985	
Bendorf	132	1039.1	wolkenlos	ESE	2	-9.4	-10.9	0.1	-5.0	-9.4	-12	5.3			1951	16.1	10.01.1991	-16.1	1.01.1979	
Bad Marienberg	555	1039.2	wolkenlos	SE	17	-8.0	-12.1	0.8	-5.5	-8.1	-12	6.4			1963	10.8	10.01.1991	-21.4	1.01.1979	
Gießen	195	1040.7	wolkenlos	still		-11.1	-11.6	-2.0	-7.0	-11.1	-14	2.3			1939	15.4	10.01.1991	-22.2	3.01.1940	
Bad Hersfeld	225	1041.5	wolkenlos	still		-12.3	-14.2	-2.5	-6.4	-12.3	-14	6.5			1949	14.6	10.01.1991	-20.8	5.01.1979	
Wasserkuppe	925		wolkenlos	E	37	-9.7	-20.1	-4.2	-7.2	-10.0	-12	7.1		3	1936	9.7	9.01.1989	-23.9	1.01.1979	
Meiningen	453	1041.7	wolkenlos	NNE																