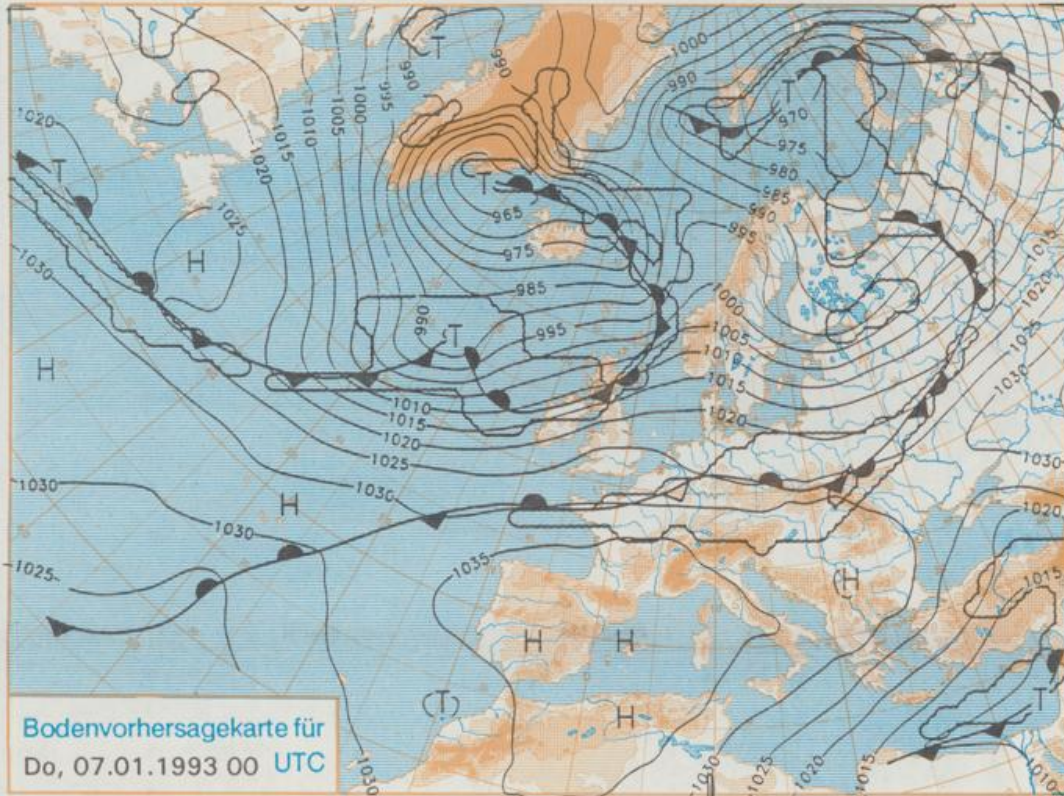


Erscheint täglich
Nur PostbezugDruck und Verlag: Deutscher Wetterdienst, Zentralamt
Frankfurter Straße 135, 6050 Offenbach am Main
Postfach 10 04 65, Telefon: (069) 80 62-2225
Telex: (069) 4152871, Telefax: (069) 80 62-2484
Postgirokonto Frankfurt: BLZ 500 100 80, KtNr. 490 31-808Schutzgebühr monatlich DM 18,-
einschließlich Versandkosten,
Einzelpreis 0,80 DM
zuzüglich Versandkosten

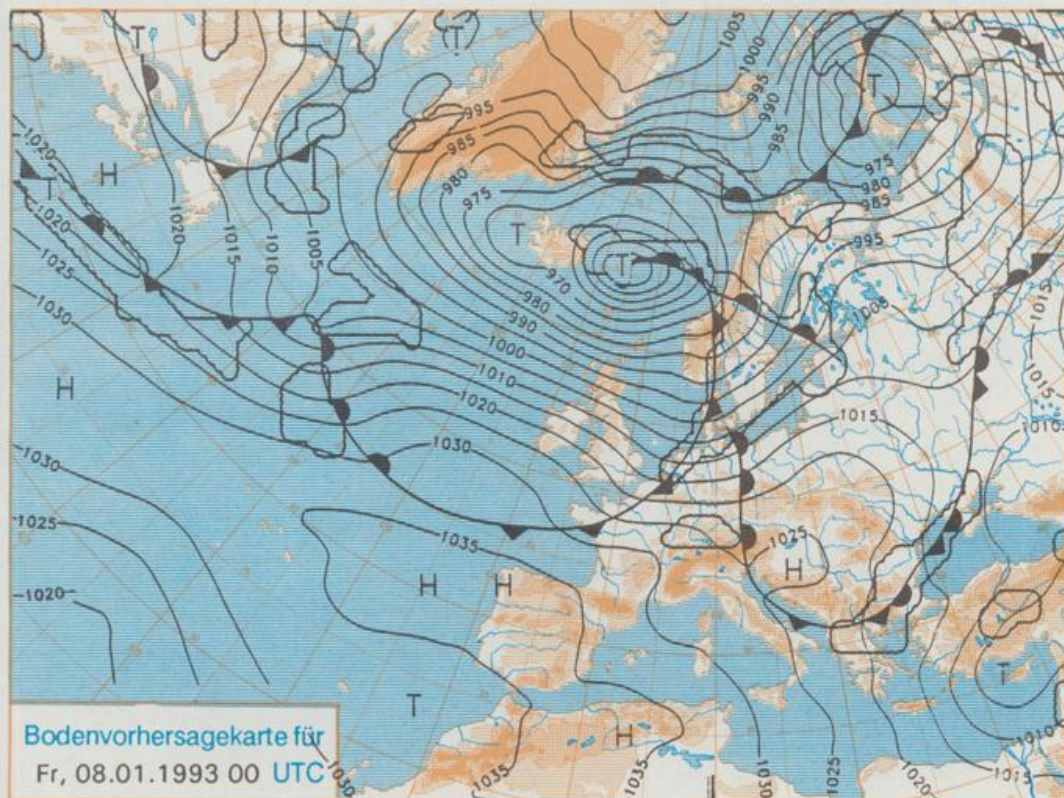
Jahrgang 1993

Dienstag, den 05. Januar

Nummer 5



Stereographische Projektion 1 : 60 000 000 60°N



Deutschland-Vorhersage für Donnerstag, 07.01.1993

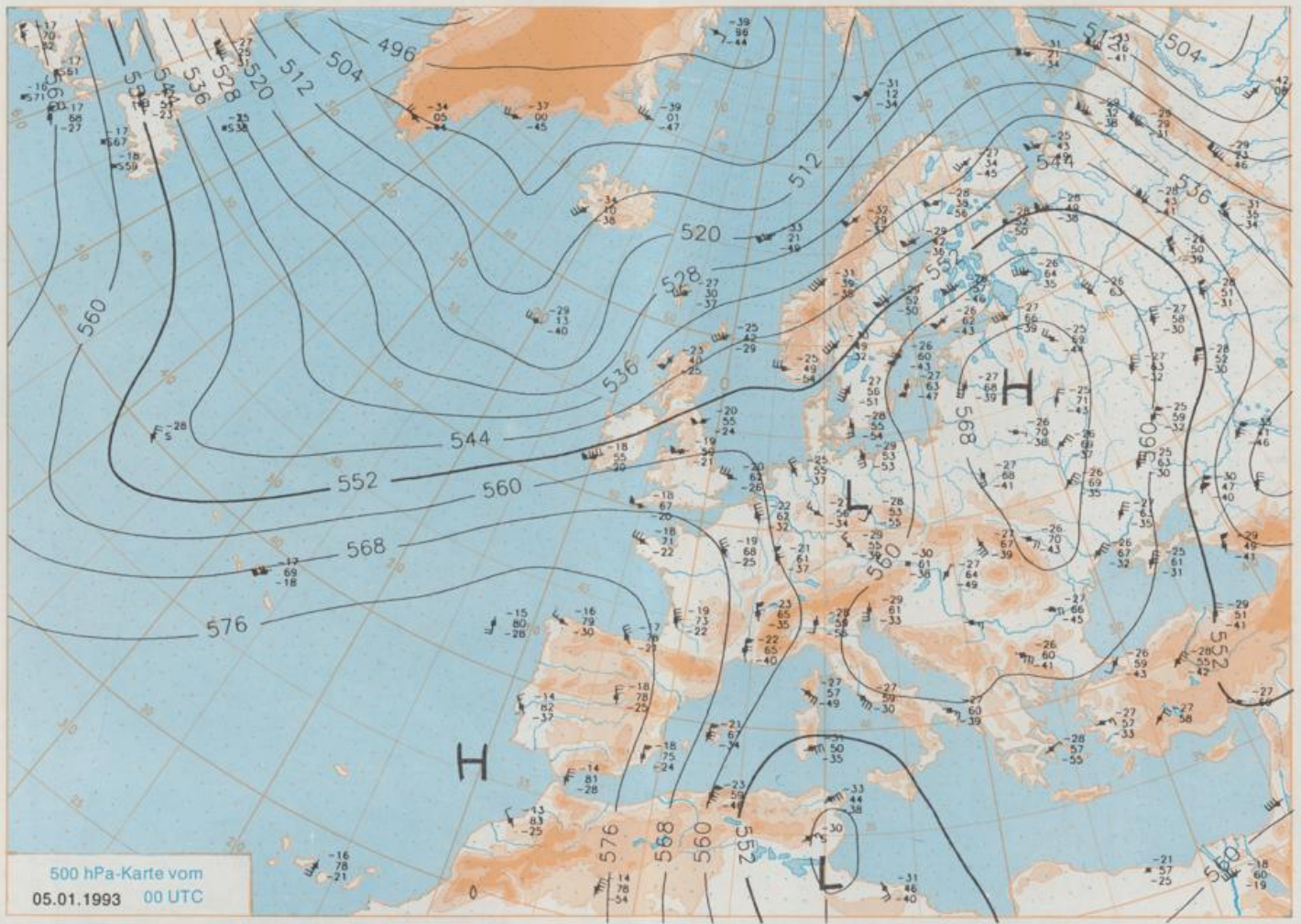
Das am Dienstag 00 UTC über den Britischen Inseln angelangte Frontensystem des Sturmtiefs zwischen Island und Schottland zieht rasch ostwärts und wird am Donnerstag 00 UTC bereits über Rußland erwartet. Die zugehörige Kaltfront kommt infolge Wellenbildung zunächst kaum nach Süden voran und verläuft zu diesem Zeitpunkt westostwärts über das mittlere Deutschland hinweg. Nach Durchgang der Welle kann sich die Kaltfront dann aber im Laufe des Donnerstags zügig südostwärts zum Balkan verlagern. Nach kurzem schwachen Zwischenhoch einfluß folgen rasch die Ausläufer eines weiteren nordatlantischen Sturmtiefs nach und führen bei kräftig auffrischendem südwestlichen Wind milde Meeresluft nach Mitteleuropa.

Im Norden in der ersten Tageshälfte zeitweise aufgeheitert und im wesentlichen trocken, sonst meist stark bewölkt und zeitweise Regen. Tiefsttemperaturen Null bis 4 Grad C. Höchsttemperaturen 4 bis 8 Grad C. Schwacher bis mäßiger, im Tagesverlauf vor allem im Norden stark auffrischender Wind um Südwest.

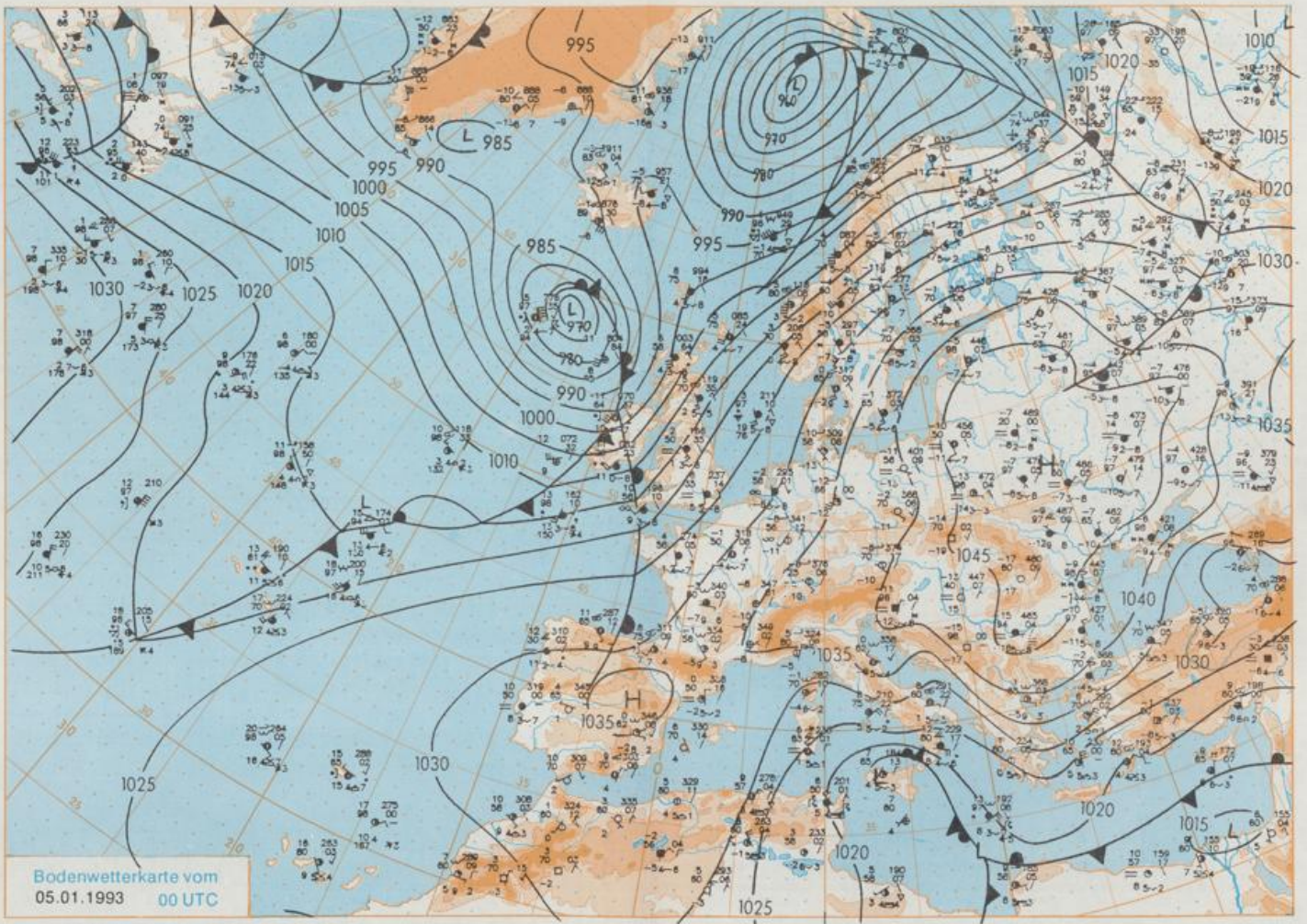
Weitere Aussichten für
Freitag, 08.01.1993

Meist stark bewölkt, zeitweise Regen, mild.

Schutzgebühr monatlich DM 21,-
einschließlich Versandkosten,
Einzelpreis DM 1,-
zuzüglich Versandkosten



Stereographische Projektion 1 : 30 000 000 60°N



Wettermeldungen von Dienstag, dem 5. Januar 1993 06 UTC

Station	Bar.- höhe (m)	Luftdr. red.NN (hPa)	Wetter	Wind km/h	Temperatur (Grad C)					Sonne Vort. Std.	RR 24h mm	Schnee höhe cm	Extremwerte der Lufttemperatur in der Dekade vom 1.01. bis 10.01.						
					Luft 2 m	Tauf- punkt	Max Vortag	Mittel 2 m	Min 5 cm				Nacht 2 m	Tmax Datum	Tmin Datum				
																Max Vortag	Mittel 2 m	Min 5 cm	Nacht 2 m
Helgoland	8	1027.5	wolkenlos	S	35	-2.0	-5.5	-1.5	-2.6	-2.5	-4	0.2		1953	10.8	2.01.1988	-8.7	10.01.1987	
List / Sylt	29	1027.3	wolkenlos	SSE	33	-5.6	-6.5	-5.3	-6.5	-7.2	-9			1937	9.8	2.01.1988	-14.7	10.01.1987	
Schleswig	48	1029.7	wolkenlos	S	11	-9.3	-11.9	-5.7	-7.4	-9.3	-10	2.4		1947	11.7	2.01.1988	-16.6	8.01.1985	
Kiel	31	1030.0	wolkenlos	S	12	-8.3	-10.0	-4.3	-6.6	-8.4	-10	3.8		1940	11.8	6.01.1983	-18.1	10.01.1986	
Arkona	42	1033.1	wolkenlos	S	30	-6.9	-10.5	-3.7	-5.3	-6.9	-8	5.8		1951	10.7	10.01.1991	-17.0	10.01.1985	
Norderney	16	1027.5	stark bew.	S	18	-5.2	-8.6	-4.9	-7.0	-7.1	-9			1947	11.6	2.01.1988	-15.5	7.01.1947	
Bremerhaven	11	1029.4	stark bew.	SE	15	-7.3	-10.0	-4.5	-7.3	-8.5	-10	0.4	FI	1949	12.2	2.01.1988	-14.2	1.01.1970	
Cuxhaven	12	1029.3	stark bew.	S	18	-7.9	-11.6	-4.9	-7.4	-9.3	-12	0.4		1946	12.4	2.01.1988	-15.7	4.01.1971	
Hamburg/Flugh.	16	1031.0	wolkenlos	SSE	8	-9.4	-10.4	-5.0	-7.8	-9.5	-12	4.1		1891	12.8	10.01.1991	-21.4	2.01.1940	
Lübeck	15	1031.5	wolkenlos	SSE	11	-10.1	-12.6	-4.6	-10.1	-10.1	-	4.6		1890	13.0	10.01.1991	-19.9	10.01.1940	
Boitenhagen	17	1031.5	wolkenlos	SSW	11	-9.5	-11.9	-3.5	-6.9	-9.5	-11	5.6		1951	13.1	10.01.1991	-17.4	9.01.1985	
Schwerin	67	1032.8	wolkenlos	SSE	8	-9.8	-13.4	-3.6	-7.4	-9.9	-11	6.1		1947	13.3	10.01.1991	-19.8	7.01.1985	
Warnemünde	10	1032.7	wolkenlos	S	11	-8.9	-12.3	-5.6	-8.7	-9.4	-11	4.6		1951	12.9	10.01.1991	-17.8	1.01.1979	
Teterow	50	1033.4	wolkenlos	S	18	-9.4	-13.0	-7.2	-9.7	-10.1	-12	5.5		1947	13.4	10.01.1991	-25.4	10.01.1985	
Barth	7	1032.6	wolkenlos	S	11	-10.7	-13.1	-7.3	-9.7	-10.7	-12	5.2							
Greifswald	6	1033.9	wolkenlos	SSE	13	-9.9	-14.2	-7.0	-9.5	-10.0	-12	5.0		1951	13.3	10.01.1991	-23.1	10.01.1985	
Uckermünde	7	1034.8	wolkenlos	S	18	-10.1	-13.9	-6.6	-9.8	-11.4	-16	2.6							
Emden	12	1027.8	stark bew.	SSE	22	-4.5	-6.6	-4.8	-7.1	-7.4	-10			1947	12.1	2.01.1988	-17.4	10.01.1963	
Bremen/Flugh.	5	1030.3	stark bew.	SSE	15	-7.8	-11.2	-5.9	-8.3	-10.6	-13	0.6		1890	13.3	10.01.1991	-20.6	4.01.1979	
Soi tau	78	1032.2	wolkenlos	SSE	9	-10.9	-12.6	-5.2	-9.5	-11.2	-13	3.3		1948	12.7	10.01.1991	-22.8	4.01.1971	
Boizenburg	46	1032.2	wolkenlos	S	11	-11.1	-13.4	-6.1	-9.2	-11.4	-12	5.3							
Lüchow	18	1033.2	wolkenlos	SSE	2	-10.7	-12.4	-4.4	-8.2	-10.7	-19	5.4		1955	13.3	10.01.1991	-22.9	4.01.1971	
Seehausen/Altm.	23	1033.2	wolkenlos	SSE	11	-11.8	-13.3	-4.8	-9.4	-12.2	-14	5.3							
Marnitz	87	1032.8	wolkenlos	S	13	-9.4	-12.6	-4.5	-9.0	-10.0	-12	X							
Neuruppin	39	1034.4	wolkenlos	S	17	-8.3	-11.1	-6.3	-10.5	-10.6	-14	5.9	FI						
Neubrandenburg	80	1034.1	wolkenlos	S	17	-8.6	-12.8	-7.6	-9.7	-9.4	-10	5.9							
Angermünde	55	1035.2	wolkenlos	SSE	17	-11.2	-14.2	-8.5	-10.6	-11.2	-14	3.8		FI	1951	14.4	10.01.1991	-23.9	7.01.1985
Lingen	26	1029.1	stark bew.	S	15	-3.5	-7.5	-3.5	-6.7	-7.5	-10			1951	12.9	10.01.1991	-19.8	8.01.1985	
Münst.-Osn./Flugh.	52	1030.4	stark bew.	SE	11	-6.6	-9.5	-3.2	-7.0	-9.0	-12	1.4							
Osnabrück	97	1030.8	leicht bew.	SE	11	-5.7	-11.0	-4.1	-7.0	-7.9	-12	0.4		1953	12.9	2.01.1988	-17.2	4.01.1979	
Bad Salzungen	139	1032.1	leicht bew.	SSW	5	-7.6	-11.0	-4.1	-6.4	-8.2	-11	1.6		1935	13.2	2.01.1988	-20.5	2.01.1940	
Hannover/Flugh.	54	1031.7	wolkenlos	S	15	-7.6	-10.7	-5.8	-9.2	-9.8	-12	3.4		1936	13.7	2.01.1988	-22.1	10.01.1940	
Braunschweig	88	1032.8	wolkenlos	SW	8	-6.9	-10.7	-4.2	-7.1	-9.5	-13	5.1		1891	13.6	2.01.1921	-20.3	4.01.1971	
Gardelegen	48	1033.5	wolkenlos	S	9	-10.5	-12.9	-3.9	-8.5	-10.5	-13	5.2							
Magdeburg	84	1034.2	wolkenlos	S	8	-9.4	-12.3	-2.6	-7.8	-10.2	-13	5.0		1947	14.8	10.01.1991	-23.8	4.01.1971	
Poisdam	99	1035.2	wolkenlos	S	18	-9.8	-12.6	-8.1	-14.4	-12.2	-14	5.7	FI	1893	14.5	10.01.1991	-21.4	10.01.1940	
Berlin-Temp.	49	1035.7	wolkenlos	S	5	-10.1	-13.5	-7.0	-10.4	-10.2	-13	5.9	FI	1876	15.5	10.01.1991	-20.0	6.01.1947	
Lindenberg	112	1036.1	wolkenlos	SSE	15	-10.3	-13.9	-9.0	-11.3	-11.2	-12	5.5	3	FI	1951	14.8	10.01.1991	-21.5	1.01.1979
Manschnow	16	1035.8	wolkenlos	ESE	8	-12.1	-14.2	-8.4	-11.4	-13.2	-15	4.9	FI						
Düsseldort/Flugh.	41	1030.3	stark bew.	SSE	26	-3.6	-9.7	-2.8	-4.9	-5.4	-7	0.3		1970	14.7	10.01.1991	-19.1	8.01.1985	
Bocholt	24	1029.0	wolkig	S	11	-3.6	-8.3	-3.3	-5.9	-6.2	-10	0.4		1947	13.4	2.01.1988	-20.6	8.01.1985	
Essen	161	1030.8	stark bew.	S	18	-4.2	-10.3	-3.4	-4.7	-5.6	-7	0.1		1935	14.1	10.01.1991	-16.7	1.01.1979	
Kahler Asten	859	-	leicht bew.	SW	26	-9.3	-11.6	-8.1	-9.8	-11.6	-13	2.0	Re	1955	8.5	10.01.1971	-24.1	1.01.1979	
Bad Lipspringe	158	1032.1	wolkenlos	SE	5	-7.0	-12.1	-4.3	-6.0	-8.4	-12	1.7		1951	14.4	10.01.1991	-21.5	5.01.1979	
Kassel	233	1035.1	wolkenlos	S	18	-9.2	-11.5	-5.8	-9.1	-10.0	-12	2.8		1951	12.5	10.01.1991	-19.6	1.01.1979	
Göttingen	173	1034.8	wolkenlos	S	5	-8.2	-11.5	-3.2	-8.8	-10.6	-13	4.9		1947	13.7	10.01.1991	-21.0	10.01.1963	
Leinefelde	356	1035.4	wolkenlos	S	4	-9.4	-12.2	-6.7	-9.4	-11.2	-14	5.3		1957	12.9	10.01.1991	-22.7	6.01.1971	
Braunlage	610	1035.0	wolkenlos	WSW	8	-10.6	-13.7	-4.9	-8.5	-10.9	-15	6.3	8	1936	11.6	10.01.1971	-22.8	7.01.1947	
Brocken	1153	-	leicht bew.	WSW	44	-5.6	-12.6	-9.5	-10.3	-12.0	-13	6.9	32	1951	9.1	6.01.1973	-27.5	1.01.1979	
Artern	166	1035.6	wolkenlos	SW	4	-12.3	-14.4	-6.9	-10.3	-12.3	-15	4.9		1954	15.3	10.01.1991	-20.3	7.01.1979	
Leipzig/Flugh.	141	1035.4	wolkenlos	S	18	-7.8	-12.4	-1.6	-6.4	-9.2	-12	6.4		1951	15.9	10.01.1991	-19.8	1.01.1979	
Wittenberg	106	1036.1	wolkenlos	SSE	8	-8.8	-12.6	-2.5	-8.6	-10.1	-13	6.0	Re	1951	15.6	10.01.1991	-21.3	1.01.1979	
Oschatz	152	1036.2	wolkenlos	SSW	8	-8.1	-11.6	-1.6	-7.4	-8.1	-12	5.7							
Dresden/Flugh.	227	1036.4	wolkenlos	SSE	17	-5.5	-11.2	-1.2	-4.2	-5.5	-7	6.4	Re	1917	16.1	10.01.1991	-22.2	10.01.1940	
Doberlug-Kir.	99	1036.3	wolkenlos	S	13	-10.0	-12.6	-3.7	-	-12.9	-16	X							
Cottbus	69	1036.2	wolkenlos	S	15	-7.7	-12.6	-8.5	-11.4	-12.9	-16	5.4	FI	1951	16.1	10.01.1991	-23.0	8.01.1985	
Görlitz	238	1036.7	leicht bew.	SSW	30	-3.9	-10.4	-3.7	-6.7	-11.9	-14	5.8	1	1951	16.0	10.01.1991	-23.5	8.01.1985	
Aachen	205	1028.9	stark bew.	S	21	1.2	-3.1	-2.2	-4.5	-4.1	-7	1.1		1891	14.5	10.01.1991	-17.4	1.01.1979	
Nürnberg	629	1033.9	leicht bew.	SSW	24	-7.6	-11.6	-6.6	-9.4	-10.0	-10	1.0		1947	10.5	3.01.1948	-20.5	1.01.1979	
Köln-Bonn/Flugh.	99	1032.4	stark bew.	SE	21	-4.6	-10.0	-3.3	-5.8	-7.4	-10	0.9		1958	15.5	10.01.1991	-22.8	8.01.1985	
Bendorf	132	1034.7	stark bew.	SSE	9	-6.2	-10.6	-3.0	-6.7	-7.9	-9	1.4		1951	16.1	10.01.1991	-16.1	1.01.1979	
Bad Marienberg	555	1035.3	leicht bew.	S	17	-10.2	-11.1	-5.4	-8.4	-11.0	-13	1.5		1963	10.8	10.01.1991	-21.4	1.01.1979	
Gießen	195	1035.8	wolkenlos	S	15	-9.1	-10.2	-5.9	-9.9	-11.6	-14	0.3		1939	15.4	10.01.1991	-22.2	3.01.1940	
Bad Hersfeld	225	1037.1	wolkenlos	still	-	-12.6	-14.6	-5.6	-10.0	-13.1	-15	4.5		1949	14.6	10.01.1991	-20.8	5.01.1979	
Wasserkuppe	925	-	wolkenlos	S	21	-10.3	-12.4	-6.1	-9.2	-12.1	-13	6.0	3	1936	9.7	9.01.1989	-23.9	1.01.1979	
Meiningen	453	1039.0	wolkenlos	SSE	9	-12.3	-14.0	-3.0	-7.8	-12.4	-1								