

Erscheint täglich
Nur Postbezug

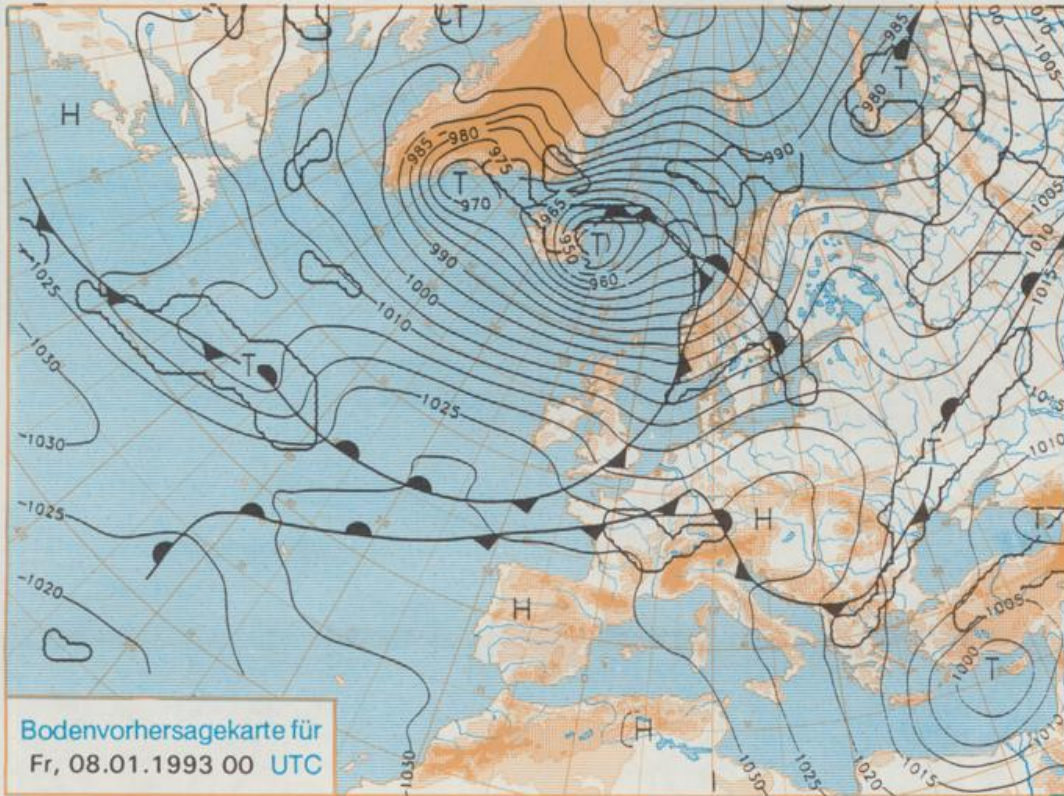
Druck und Verlag: Deutscher Wetterdienst, Zentralamt
Frankfurter Straße 135, 6050 Offenbach am Main
Postfach 10 04 65, Telefon: (069) 80 62-2225
Telex: (069) 4152871, Telefax: (069) 80 62-2484
Postgirokonto Frankfurt: BLZ 500 100 60, KfNr. 490 31-606



Jahrgang 1993

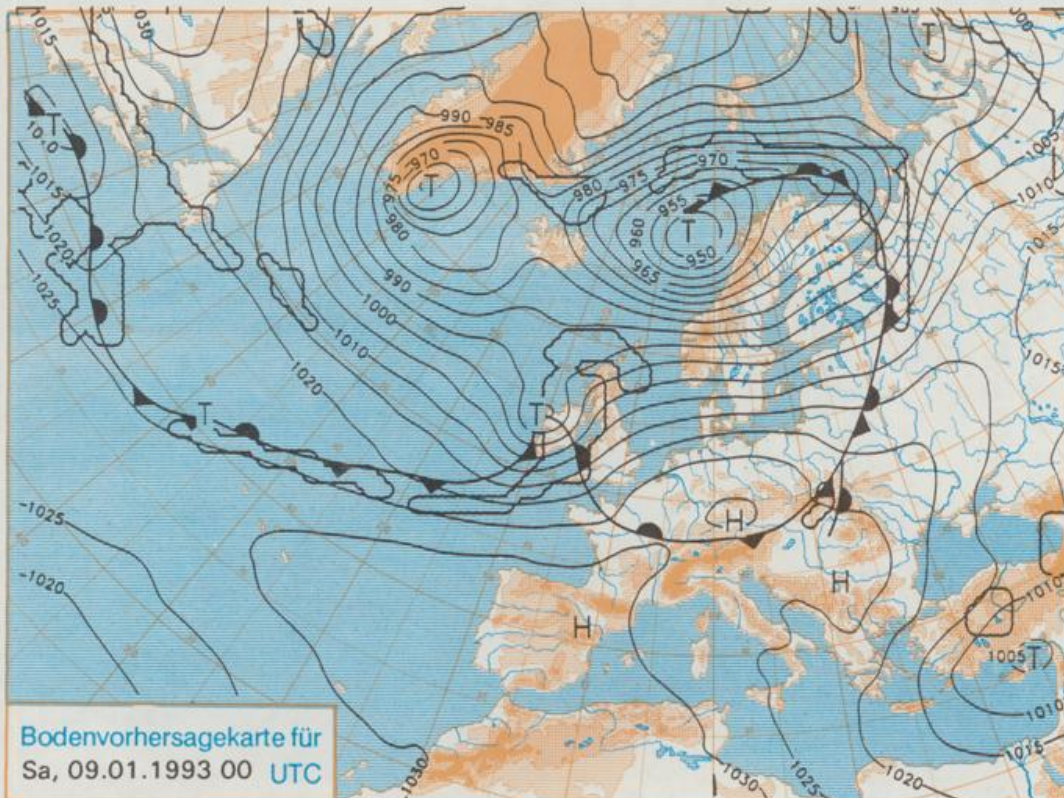
Mittwoch, den 06. Januar

Nummer 6



Bodenvorhersagekarte für
Fr, 08.01.1993 00 UTC

Stereographische Projektion 1 : 60 000 000 60°N



Bodenvorhersagekarte für
Sa, 09.01.1993 00 UTC

Deutschland-Vorhersage für Freitag, 08.01.1993

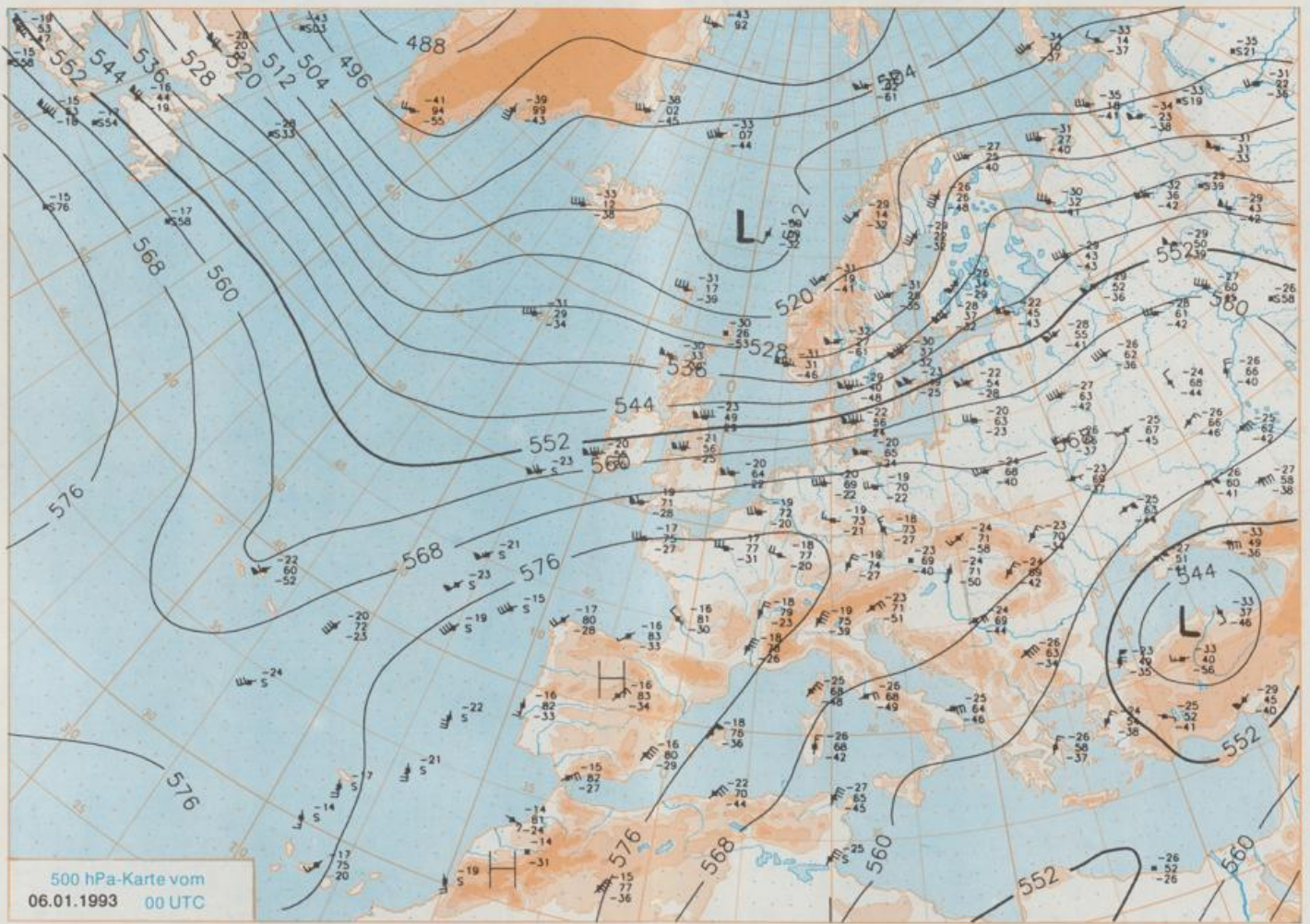
Die Wetterlage am Mittwoch wird geprägt von einem kräftigen Sturmtief über dem Europäischen Nordmeer. Seine Fronten erstrecken sich über die Nordsee nach Norddeutschland. Sie überqueren Deutschland unter Abschwächung rasch südostwärts und leiten eine milde Witterungsperiode ein. Vom Atlantik zieht sehr schnell ein weiteres Sturmtief heran, das Freitag früh bei Island erwartet wird. Seine Fronten und eine Randstörung über Frankreich überqueren am Freitag Deutschland.

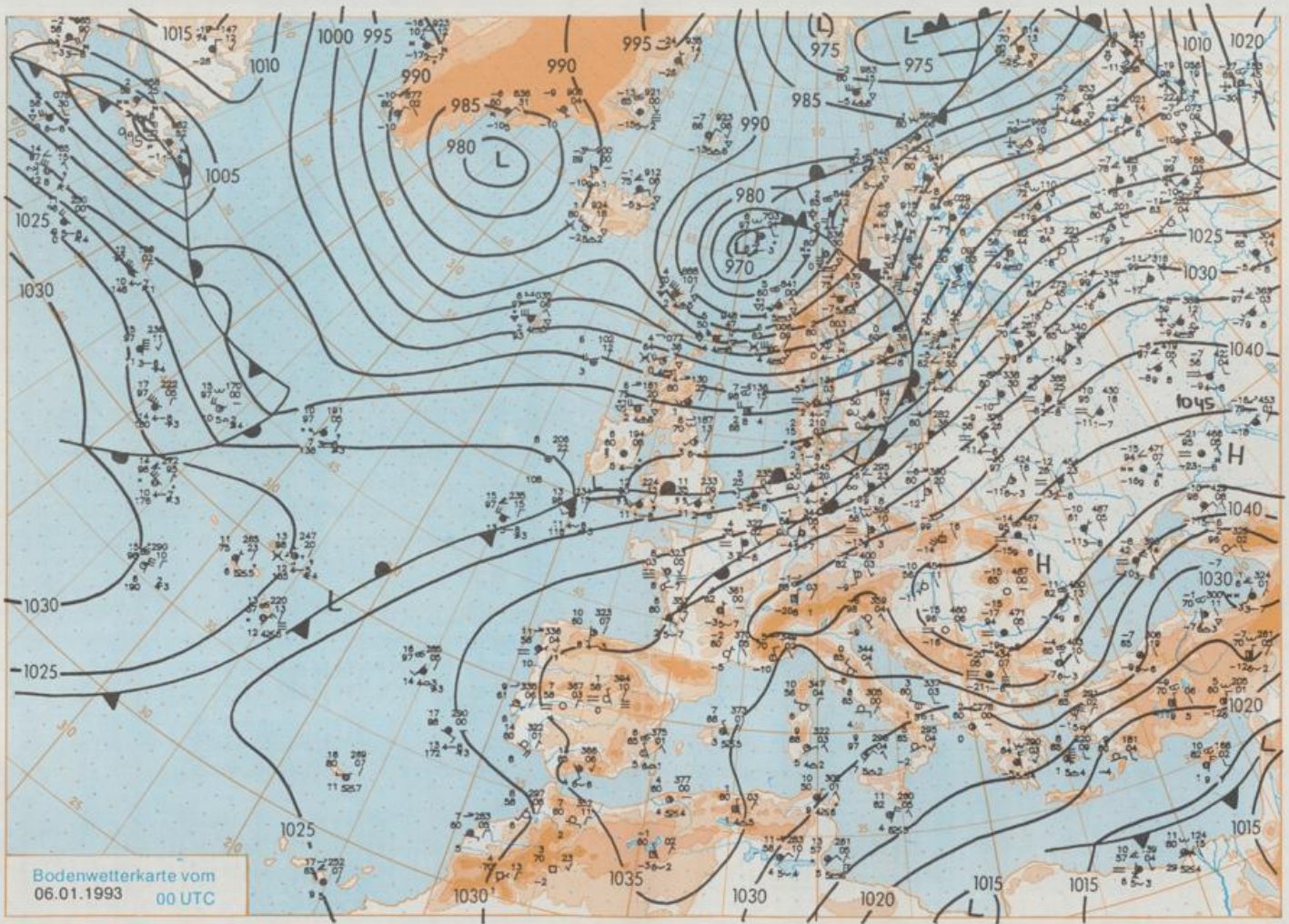
Vielfach stark bewölkt und zeitweise Regen, im Süden zum Teil länger andauernd. Im Norden nachmittags vorübergehende Wolkenauflockerungen und einzelne Schauer. Tiefsttemperaturen im Osten örtlich bei Null Grad, sonst um plus 4 Grad C. Höchstwerte 5 bis 9 Grad C. Mäßiger, im Norden frischer bis starker Wind aus Süd bis Südwest.

Weitere Aussichten für
Samstag, 09.01.1993

Wiederholt Regen und mild.

Schutzgebühr monatlich DM 21,-
einschließlich Versandkosten,
Einzelpreis DM 1,-
zuzüglich Versandkosten





Wettermeldungen von Mittwoch, dem 6. Januar 1993 06 UTC

Station	Bar.-höhe (m)	Luftdr. red.NN (hPa)	Wetter	Wind km/h	Temperatur (Grad C)					Sonne Vort. Std.	RR 24h mm	Schnee höhe cm	Extremwerte der Lufttemperatur in der Dekade vom 1.01. bis 10.01. Datum						
					Luft 2 m	Tau- punkt	Max Vortag	Mittel	Min				Nacht 2 m	Tmax	Datum	Tmin	Datum		
					2 m	2 m	2 m	2 m	2 m				2 m	2 m	2 m	2 m	2 m		
Heigoland	8	1020.8	stark bew.	SW	35	4.7	3.2	3.1	2.2	3.1	2			1953	10.8	2.01.1988	-8.7	10.01.1987	
List / Sylt	29	1018.8	bedeckt	SW	30	4.3	4.1	2.3	0.1	2.1	2			1937	9.8	2.01.1988	-14.7	10.01.1987	
Schleswig	48	1020.4	Sprühregen	SW	17	2.3	2.3	0.1	-2.3	0.0	-0			1947	11.7	2.01.1988	-16.6	8.01.1985	
Kiel	31	1020.8	Regen	SW	14	3.0	2.5	0.4	-1.8	0.4	-0			1940	11.8	6.01.1983	-18.1	10.01.1986	
Arkona	42	1020.4	gef. Regen	SW	39	-0.1	-0.2	-1.5	-2.9	-1.5	-3	3.2	3	1951	10.7	10.01.1991	-17.0	10.01.1985	
Norderney	16	1021.7	Nebel	SW	17	2.5	2.5	0.9	-0.4	0.9	0			1947	11.6	2.01.1988	-15.5	7.01.1947	
Bremerhaven	11	1022.2	Sprühregen	SW	21	4.2	3.8	1.8	-0.2	1.5	2			1949	12.2	2.01.1988	-14.2	1.01.1970	
Cuxhaven	12	1021.5	Sprühregen	WSW	22	3.8	2.7	1.8	-0.4	1.6	1	11		1946	12.4	2.01.1988	-15.7	4.01.1971	
Hamburg/Flugh.	16	1022.0	Sprühregen	WSW	11	3.7	3.7	1.8	-1.6	1.0	1			1891	12.8	10.01.1991	-21.4	2.01.1940	
Lübeck	15	1022.3	Sprühregen	SW	8	2.9	2.0	1.0	-2.6	0.0	-1	0.5	4	1890	13.0	10.01.1991	-19.9	10.01.1940	
Boitenhagen	17	1021.6	Sprühregen	SSW	15	2.2	2.0	0.5	-2.8	0.1	-1	1.7	3	1951	13.1	10.01.1991	-17.4	9.01.1985	
Schwerin	67	1022.9	Sprühregen	SSW	15	1.9	1.2	0.3	-3.2	-0.2	-1	2.4	2	1947	13.3	10.01.1991	-19.8	7.01.1985	
Warnemünde	10	1021.7	Sprühregen	SSW	15	2.7	2.4	-0.2	-2.8	-0.2	-2	2.1	4	1951	12.9	10.01.1991	-17.8	1.01.1979	
Teterow	50	1022.9	Sprühregen	SSW	24	2.0	1.2	-1.2	-3.0	-1.2	-2	2.5	1	1947	13.4	10.01.1991	-25.4	10.01.1985	
Barth	7	1020.9	gef. Regen	SW	18	1.8	1.7	-1.3	-3.4	-1.3	-2	2.7	4						
Greifswald	6	1022.4	Regen	SW	15	1.9	1.2	-1.6	-3.2	-1.6	-2	3.3	2	1951	13.3	10.01.1991	-23.1	10.01.1985	
Ueckeründe	7	1023.1	gef. Regen	SSW	17	1.5	0.9	-2.5	-3.8	-2.5	-3	2.4	1						
Emden	12	1022.0	Sprühregen	SSW	13	1.7	1.7	1.9	0.2	0.9	1			1947	12.1	2.01.1988	-17.4	10.01.1963	
Bremen/Flugh.	5	1023.0	Regen	SW	17	5.2	4.6	2.7	-0.2	1.9	1			1890	13.3	10.01.1991	-20.6	4.01.1979	
Sozial	78	1023.4	Regen	SW	18	4.5	4.4	1.1	-2.7	0.1	-1			1948	12.7	10.01.1991	-22.8	4.01.1971	
Boizenburg	46	1022.9	gef. Sprüh	SSW	18	3.2	2.9	0.6	3.0	0.1	-1	1.3	4						
Lüchow	18	1024.2	gef. Sprüh	SW	18	2.6	2.4	-10.9	-2.5	0.6	-0	0.8	2	1955	13.3	10.01.1991	-22.9	4.01.1971	
Seehausen/Altm.	23	1024.2	bedeckt	SW	15	3.1	2.9	0.1	-3.1	0.1	-1	3.4	3						
Marnitz	87	1023.2	gef. Regen	SSW	18	2.4	2.0	-0.4	-2.9	-0.3	-1	X	2						
Neuruppin	39	1024.7	gef. Regen	SSW	17	2.2	2.0	-0.2	-1.9	-0.3	-2	4.1	2	FI					
Neubrandenburg	80	1023.2	gef. Regen	SW	26	1.5	1.3	-1.1	-2.8	-1.1	-2	3.5	0.8						
Angermünde	55	1024.5	gef. Sprüh	SSW	18	1.6	0.9	-0.7	-3.6	-1.0	-2	4.2	0.0	1951	14.4	10.01.1991	-23.9	7.01.1985	
Lingen	26	1023.2	Sprühregen	SW	13	6.3	6.3	5.0	1.2	2.1	1			1951	12.9	10.01.1991	-19.8	8.01.1985	
Münst.-Osn./Flugh.	52	1024.7	Sprühregen	SW	24	6.4	6.0	4.0	0.2	1.9	1								
Osnabrück	97	1024.4	Sprühregen	WSW	22	6.5	6.3	4.1	0.8	2.2	1			1953	12.9	2.01.1988	-17.2	4.01.1979	
Bad Salzuflen	139	1025.5	Regen	SSW	13	5.8	5.8	1.9	-1.6	0.5	-0	0.1	1	1935	13.2	2.01.1988	-20.5	2.01.1940	
Hannover/Flugh.	54	1024.3	Sprühregen	SW	18	4.5	4.5	2.9	-1.0	0.9	-0	0.8	5	1936	13.7	2.01.1988	-22.1	10.01.1940	
Braunschweig	88	1025.0	Sprühregen	WSW	22	2.9	2.0	3.3	-0.7	1.2	-0	2.6	1	1891	13.6	2.01.1921	-20.3	4.01.1971	
Gardelegen	48	1025.0	bedeckt	SW	9	3.3	2.4	2.2	-1.8	1.0	-0	3.0	0.9						
Magdeburg	84	1025.9	bedeckt	SSW	11	4.3	1.4	-0.4	-2.0	-0.4	-1	3.2	0.4	1947	14.8	10.01.1991	-23.8	4.01.1971	
Potsdam	99	1025.9	gef. Regen	SW	21	2.0	1.6	-0.2	-2.3	-0.3	-2	4.9	3	FI	1893	14.5	10.01.1991	-21.4	10.01.1940
Berlin-Temp.	49	1025.8	gef. Sprüh	SW	21	2.6	1.2	-0.8	-2.3	-0.9	-2	5.1	2	FI	1876	15.5	10.01.1991	-20.0	6.01.1947
Lindenberg	112	1026.6	gef. Regen	SSW	17	1.9	-1.5	-1.0	-3.9	-3.1	-4	5.6	0.7	2	1951	14.8	10.01.1991	-21.5	1.01.1979
Manschnow	16	1025.5	gef. Regen	SSW	24	1.5	-0.9	-2.5	-4.7	-3.1	-5	4.8	0.0	FI					
Düsseldorf/Flugh.	41	1027.5	Sprühregen	SSE	21	5.0	4.7	4.0	1.1	2.2	1			1970	14.7	10.01.1991	-19.1	8.01.1985	
Bocholt	24	1025.3	Sprühregen	WSW	18	6.6	6.2	2.5	0.7	1.6	1			1947	13.4	2.01.1988	-20.6	8.01.1985	
Essen	161	1027.1	Sprühregen	SW	18	5.3	5.1	3.8	0.9	1.9	1			1935	14.1	10.01.1991	-16.7	1.01.1979	
Kahler Asten	859	-	in Wolken	WSW	35	2.6	2.6	-2.2	5.0	-4.1	-5	0.7	3	Re	1955	8.5	10.01.1971	-24.1	1.01.1979
Bad Lippspringe	158	1026.2	Sprühregen	SW	11	6.5	6.5	3.3	0.0	1.4	0			1951	14.4	10.01.1991	-21.5	5.01.1979	
Kassel	233	1028.7	stark bew.	SSW	28	0.7	-0.8	-0.6	-3.2	-0.7	-2	1.0	0.9						
Göttingen	173	1028.4	bedeckt	SSW	13	3.4	1.3	1.1	-1.7	0.3	-1	2.2	0.6						
Leinefelde	356	1028.3	bedeckt	SW	17	2.1	0.7	-1.4	-2.8	-1.7	-3	3.9	0.0						
Braunlage	610	1027.3	Sprühregen	WSW	17	0.4	-0.4	-2.2	-4.4	-2.4	-3	3.6	3	8	1936	11.6	10.01.1971	-22.8	7.01.1947
Brocken	1153	-	Regen	WSW	74	0.3	0.3	-1.3	-4.6	-3.7	-4	4.0	2	32	1951	9.1	6.01.1973	-27.5	1.01.1979
Artern	166	1027.8	Regen	WSW	24	2.9	0.1	-2.8	-4.7	-2.9	-3	4.3	0.0						
Leipzig/Flugh.	141	1027.6	gef. Regen	SSW	24	3.8	-0.7	0.9	-0.9	1.0	-0	5.2	6						
Wittenberg	106	1027.8	gef. Regen	SW	17	2.6	0.5	-0.1	-1.1	-1.4	-4	5.0	0.7	Re	1951	15.6	10.01.1991	-21.3	1.01.1979
Oschatz	152	1027.5	Regen	SW	37	3.8	0.1	2.7	-1.2	-1.6	-3	5.5	0.9						
Dresden/Flugh.	227	1029.9	gef. Regen	S	17	-0.2	-6.0	-0.4	-2.4	-2.9	-4	6.3	0.0						
Doberlug-Kir.	99	1027.7	gef. Sprüh	SSW	21	3.2	0.6	0.4	-3.2	-2.8	-4	5.5	0.0						
Cottbus	69	1027.8	gef. Regen	SW	17	2.0	-3.0	0.1	-2.0	-1.8	-3	6.0	0.5						
Görlitz	238	1030.4	bedeckt	S	39	-1.7	-6.2	-1.8	-2.8	-3.4	-5	6.4	0.4	1	1951	16.0	10.01.1991	-23.5	8.01.1985
Aachen	205	1027.3	bedeckt	SW	26	7.7	6.7	7.3	5.1	5.7	4			1891	14.5	10.01.1991	-17.4	1.01.1979	
Nürburg	629	1031.0	Sprühregen	SW	30	2.0	2.0	0.0	-2.8	-1.0	-1	0.7		1947	10.5	3.01.1948	-20.5	1.01.1979	
Köln-Bonn/Flugh.	99	1028.8	Regen	SSE	11	4.6	4.0	2.8	-0.1	1.0	0			1956	15.5	10.01.1991	-22.8	8.01.1985	
Bendorf	132	1031.2	Regen	S	15	4.0	2.4	0.4	-1.3	-0.1	-1	0.1	3	1951	16.1	10.01.1991	-16.1	1.01.1979	
Bad Marienberg	555	1030.7	gef. Regen	SW	21	1.2	1.2	-2.4	-4.0	-2.8	-2			1963	10.8	10.01.1991	-21.4	1.01.1979	
Gießen	195	1031.7	gef. Regen	SE	9	4.0	-2.0	-1.8	-3.2	-1.8	-1	0.2		1939	15.4	10.01.1991	-22.2	3.01.1940	
Bad Hersfeld	225	1030.6	stark bew.	SSW	15	3.2	-0.7	-0.7	-3.8	-1.4	-3	2.2	0.1						
Wasserkuppe	925	-	in Wolken	SW	28	0.7	0.7	-0.3	-3.3	-1.9	-2	2.8	3	3	1936	9.7	9.01.1989	-23.9	1.01.1979
Meiningen	453	1033.5	bedeckt	SSE	17	-2.1	-5.8	-4.7	-6.3	-4.9	-6	0.2							
Schmücke	942	-	bedeckt	SW	35	-4.5	-5.8	-4.4	-6.3	-5.0	-6	5.3	0.0	20					
Erfurt/Flugh.	323	1029.1	stark bew.	SW	18	3.3	0.5	0.5	-2.4	-									