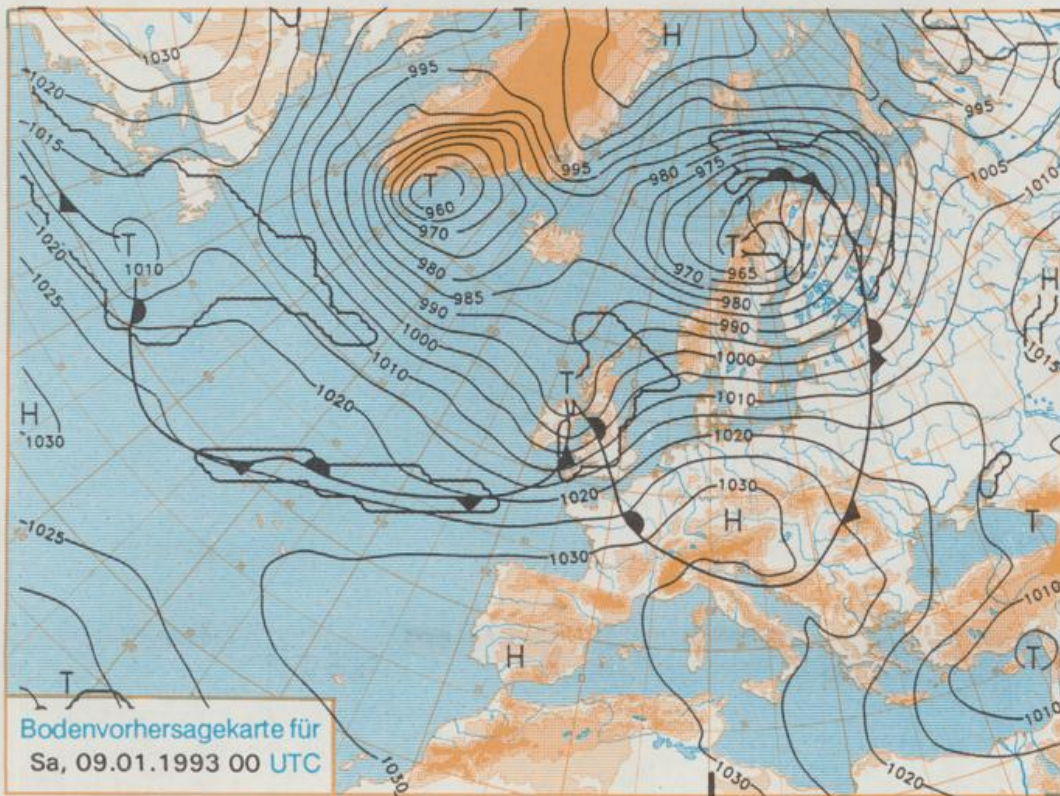


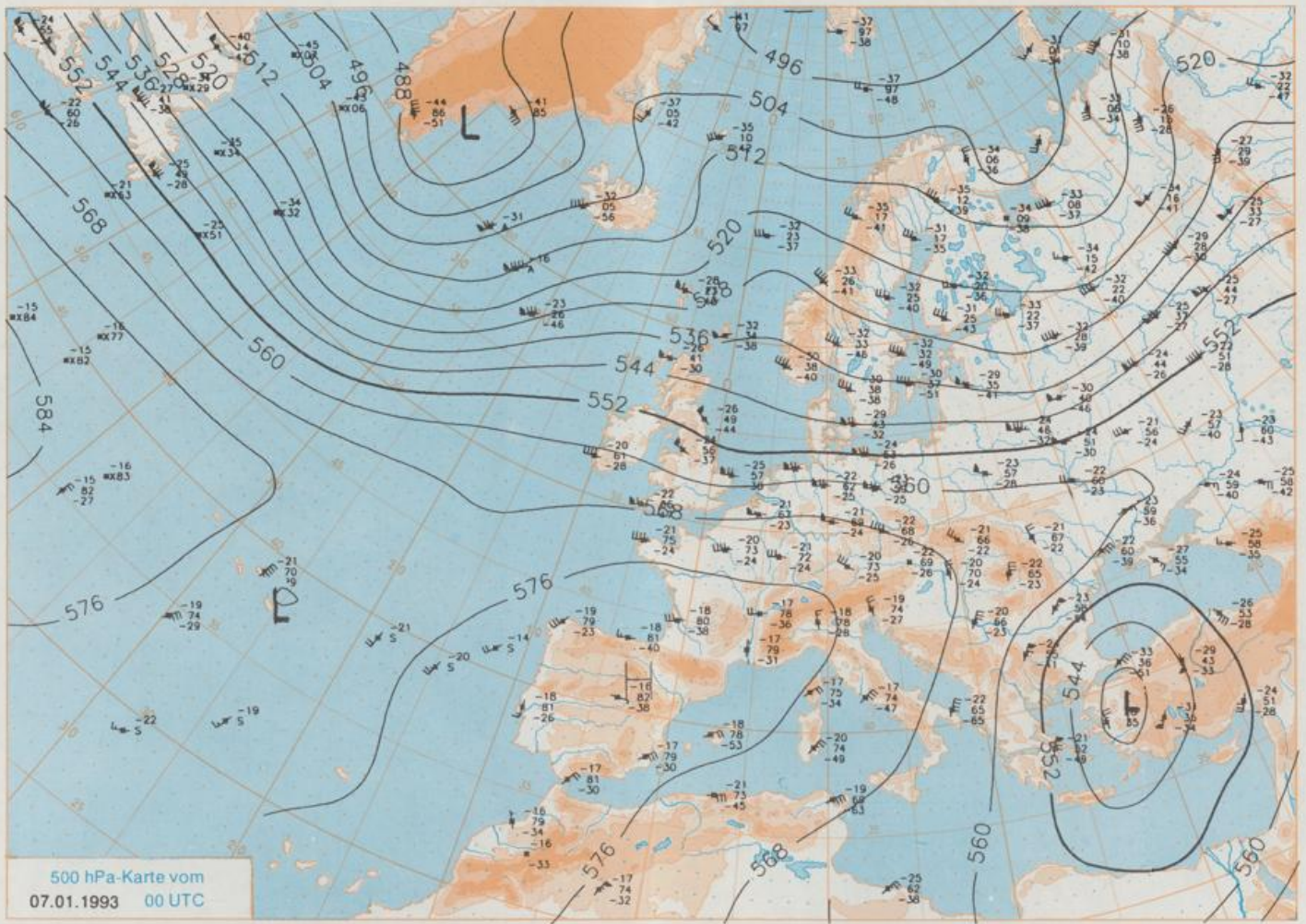
Erscheint täglich
Nur PostbezugDruck und Verlag: Deutscher Wetterdienst, Zentralamt
Frankfurter Straße 135, 6050 Offenbach am Main
Postfach 10 04 65, Telefon: (069) 80 82-2225
Telex: (069) 4152871, Telefax: (069) 80 82-2484
Postgirokonto Frankfurt: BLZ 500 100 60, KfNr. 490 31-606Anschreiben für den Deutschen
Wetterdienst
Zentralamt
Frankfurter Straße 135
6050 Offenbach am Main
Postfach 10 04 65
Telefon: (069) 80 82-2225
Telefax: (069) 80 82-2484
Telex: (069) 4152871
KfNr. 490 31-606

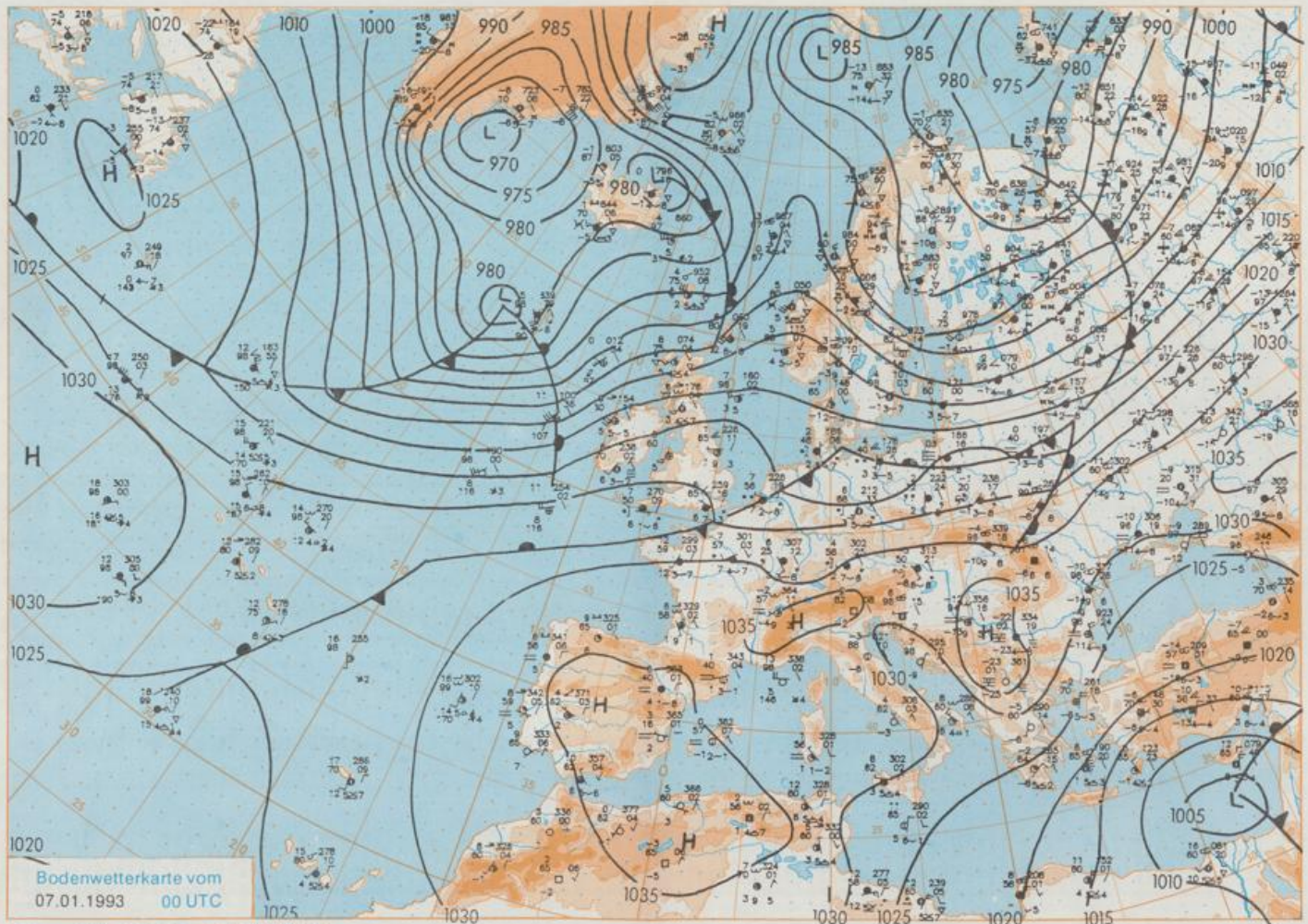
Jahrgang 1993

Donnerstag, den 07. Januar

Nummer 7







Wettermeldungen von Donnerstag, dem 7. Januar 1993 06 UTC

Station	Bar.-höhe (m)	Luftdr. red. NN (hPa)	Wetter	Wind km/h	Deutschland					Sonne Vort. Std.	RR 24h mm	Schnee höhe cm seit	Extremwerte der Lufttemperatur in der Dekade vom 1.01. bis 10.01.					
					Luft 2 m	Temperatur (Grad C)		Mittel	Nacht 2 m				Tmax	Tmin	Datum	Datum	Datum	Datum
						Tau-punkt	Max											
Helgoland	8	1021.6	wolkig	WNW 22	5.3	3.8	6.0	5.2	4.6	3	6	1953	10.8	2.01.1988	-8.7	10.01.1987		
Lst/ Sylt	29	1020.5	wolkig	W 21	3.8	2.9	5.4	4.2	2.4	1	5	1937	9.8	2.01.1988	-14.7	10.01.1987		
Schleswig	48	1020.9	wolkig	W 13	1.3	1.3	4.4	3.2	1.0	0	5	1947	11.7	2.01.1988	-16.6	8.01.1985		
Kiel	31	1020.6	wolkig	W 9	1.4	1.2	4.7	4.0	0.9	-1	5	1940	11.8	6.01.1983	-18.1	10.01.1986		
Arkona	42	1017.5	leicht bew.	WNW 31	2.0	1.7	3.3	2.5	1.9	0	0.8	1951	10.7	10.01.1991	-17.0	10.01.1985		
Norderney	16	1022.5	leicht bew.	NW 15	2.3	1.6	3.5	3.6	1.5	1	5	1947	11.6	2.01.1988	-15.5	7.01.1947		
Bremerhaven	11	1022.5	stark bew.	NW 8	1.8	1.6	5.5	4.5	1.4	0	9	1949	12.2	2.01.1988	-14.2	1.01.1970		
Cuxhaven	12	1022.0	stark bew.	WNW 17	2.6	1.4	5.4	5.0	2.1	-0	9	1946	12.4	2.01.1988	-15.7	4.01.1971		
Hamburg/Flugh.	16	1020.6	bedeckt	NW 5	2.5	2.5	6.0	5.6	2.5	2	8	1891	12.8	10.01.1991	-21.4	2.01.1940		
Lübeck	15	1020.3	Nebel	NW 8	2.2	1.7	5.5	4.2	2.2	2	7	1890	13.0	10.01.1991	-19.9	10.01.1940		
Boltenhagen	17	1019.8	stark bew.	WNW 15	2.1	1.7	4.7	3.6	1.2	0	8	1951	13.1	10.01.1991	-17.4	9.01.1985		
Schwerin	67	1020.7	bedeckt	NNW 9	2.1	1.6	4.7	3.8	2.0	1	8	1947	13.3	10.01.1991	-19.8	7.01.1985		
Warnemünde	10	1019.3	stark bew.	WNW 18	2.4	1.8	4.9	4.1	1.6	0	6	1951	12.9	10.01.1991	-17.8	1.01.1979		
Teterow	50	1019.4	bedeckt	N 13	1.9	1.5	4.4	3.4	1.8	1	8	1947	13.4	10.01.1991	-25.4	10.01.1985		
Barth	7	1018.4	stark bew.	W 9	1.1	-1.0	4.3	3.2	0.3	-1	4							
Greifswald	6	1018.4	stark bew.	WNW 13	1.4	0.9	4.4	3.5	1.0	-2	5	1951	13.3	10.01.1991	-23.1	10.01.1985		
Uckermark	7	1018.1	bedeckt	WNW 8	1.5	1.1	4.7	3.7	1.5	1	4							
Emden	12	1023.1	stark bew.	WNW 9	2.5	2.5	4.6	5.1	2.5	1	8	1947	12.1	2.01.1988	-17.4	10.01.1963		
Bremen/Flugh.	5	1022.4	stark bew.	NW 11	4.2	3.1	7.5	6.6	4.2	3	12	1890	13.3	10.01.1991	-20.6	4.01.1979		
Soitau	78	1021.5	stark bew.	NNW 9	4.2	3.9	6.9	6.5	4.2	4	17	1948	12.7	10.01.1991	-22.8	4.01.1971		
Boizenburg	46	1020.7	stark bew.	NW 13	2.9	2.7	5.7	5.3	2.9	3	9							
Lüchow	18	1019.7	bedeckt	N 17	5.0	4.6	5.4	4.9	4.5	2	11	1955	13.3	10.01.1991	-22.9	4.01.1971		
Seehausen/Altm.	23	1019.4	bedeckt	NW 17	5.3	4.8	5.4	5.4	5.3	5	8							
Marnitz	87	1019.4	bedeckt	NNW 9	3.0	2.8	4.8	4.1	3.0	2	11	X						
Neuruppin	39	1018.4	Regen	NW 9	5.0	4.8	5.6	4.0	3.7	2	9							
Neubrandenburg	80	1018.8	bedeckt	NNW 8	2.1	1.6	4.2	3.2	1.9	1	8							
Angermünde	55	1017.8	stark bew.	N 11	3.3	2.9	5.3	4.4	3.3	2	8	1951	14.4	10.01.1991	-23.9	7.01.1985		
Lingen	26	1023.5	stark bew.	NW 8	4.3	4.0	8.5	7.8	4.4	4	8	1951	12.9	10.01.1991	-19.8	8.01.1985		
Munst.-Osn./Flugh.	52	1023.5	bedeckt	NW 18	5.7	4.9	8.5	8.0	5.7	6	10							
Osnabrück	97	1023.4	stark bew.	NW 17	5.4	5.3	8.2	7.9	5.4	5	15	1953	12.9	2.01.1988	-17.2	4.01.1979		
Bad Salzungen	139	1022.9	Sprühregen	WNW 15	5.6	5.4	6.1	7.4	5.6	5	13	1935	13.2	2.01.1988	-20.5	2.01.1940		
Hannover/Flugh.	54	1021.3	Sprühregen	WNW 22	6.0	6.0	8.2	7.1	5.9	5	11	1936	13.7	2.01.1988	-22.1	10.01.1940		
Braunschweig	88	1020.1	Sprühregen	NW 15	6.2	5.8	4.9	4.9	4.9	5	10	1891	13.6	2.01.1921	-20.3	4.01.1971		
Gardelegen	48	1019.6	bedeckt	WNW 13	5.8	5.1	6.3	6.2	5.4	4	6							
Magdeburg	84	1019.7	Regen	WNW 13	5.5	4.5	6.3	5.9	5.5	4	5	1947	14.8	10.01.1991	-23.8	4.01.1971		
Potsdam	99	1018.2	Regen	W 17	5.2	5.0	5.1	4.3	4.9	4	7	1893	14.5	10.01.1991	-21.4	10.01.1940		
Berlin-Temp.	49	1017.7	Regen	W 9	6.0	5.6	5.1	4.6	5.0	4	9	1876	15.5	10.01.1991	-20.0	6.01.1947		
Lindenberg	112	1017.5	Regen	WNW 13	5.5	4.9	4.3	3.8	4.2	3	8	1951	14.8	10.01.1991	-21.5	1.01.1979		
Manschnow	16	1016.6	Regen	W 11	4.1	4.0	4.2	3.6	3.7	3	9							
Düsseldorf/Flugh.	41	1025.4	bedeckt	WNW 11	5.8	5.4	9.2	8.2	5.8	5	11	1970	14.7	10.01.1991	-19.1	8.01.1985		
Bocholt	24	1024.6	stark bew.	NNW 11	5.4	4.6	8.2	8.0	5.4	5	6	1947	13.4	2.01.1988	-20.6	8.01.1985		
Essen	161	1024.7	bedeckt	NNW 13	5.7	5.1	8.6	7.5	5.7	5	15	1935	14.1	10.01.1991	-16.7	1.01.1979		
Kahler Asten	859	1022.9	Regen	NW 3	3.0	3.0	4.2	3.4	3.4	5	25	1955	8.5	10.01.1971	-24.1	1.01.1979		
Bad Lippspringe	158	1022.8	Regen	WNW 18	5.8	5.8	7.7	7.0	5.8	5	17	1951	14.4	10.01.1991	-21.5	5.01.1979		
Kassel	233	1021.9	Regen	NW 13	7.3	6.3	3.8	3.1	3.8	4	8	1951	12.5	10.01.1991	-19.6	1.01.1979		
Göttingen	173	1021.5	Regen	W 5	6.9	5.9	6.1	5.4	6.1	5	7	1947	13.7	10.01.1991	-21.0	10.01.1963		
Leinefelde	356	1020.6	Regen	W 15	6.7	6.2	4.8	4.1	4.7	4	5	1957	12.9	10.01.1991	-22.7	6.01.1971		
Braunlage	610	1019.6	Regen	NW 17	4.2	2.9	3.1	2.3	2.8	2	17	5	1936	11.6	10.01.1971	-22.8	7.01.1947	
Brocken	1153	-	Schneereggen	WNW 48	0.6	0.6	2.1	1.5	0.6	-1	25	27	1951	9.1	6.01.1973	-27.5	1.01.1979	
Atern	166	1019.7	Regen	WNW 8	6.4	5.8	5.6	5.0	5.5	5	3	1954	15.3	10.01.1991	-20.3	7.01.1979		
Leipzig/Flugh.	141	1019.1	Regen	WSW 24	6.8	4.6	6.7	5.6	5.4	4	2	1951	15.9	10.01.1991	-19.8	1.01.1979		
Wittenberg	106	1019.1	Regen	W 11	6.4	5.5	5.0	4.4	4.4	4	7	1951	15.6	10.01.1991	-21.3	1.01.1979		
Oschatz	152	1018.5	Regen	WSW 24	7.1	6.5	5.8	5.4	5.4	4	10							
Dresden/Flugh.	227	1018.4	Regen	W 21	7.5	6.3	5.1	3.6	4.5	3	14	1917	16.1	10.01.1991	-22.2	10.01.1940		
Doberlug-Kir.	99	1018.4	Regen	WNW 18	7.2	6.1	5.9	4.9	4.9	4	6							
Cottbus	69	1017.7	Regen	W 13	7.0	5.5	5.7	4.6	5.2	4	8	1951	16.1	10.01.1991	-23.0	8.01.1985		
Görlitz	238	1018.7	Regen	SSW 21	3.4	2.8	0.8	-0.1	0.4	-0	7	1951	16.0	10.01.1991	-23.5	8.01.1985		
Aachen	205	1025.3	Regen	NNW 9	6.0	5.8	9.2	8.6	6.0	5	0.1	10	1891	14.5	10.01.1991	-17.4	1.01.1979	
Nürnberg	629	1024.6	Regen	NNW 13	6.1	6.1	5.0	4.3	4.9	5	5	1947	10.5	3.01.1948	-20.5	1.01.1979		
Köln-Bonn/Flugh.	99	1024.7	Regen	NNW 18	6.7	5.9	8.2	7.2	6.7	6	6	1958	15.5	10.01.1991	-22.8	8.01.1985		
Bendorf	132	1024.2	Regen	NW 13	8.7	7.5	7.1	6.6	7.1	6	2	1951	16.1	10.01.1991	-16.1	1.01.1979		
Bad Marienberg	555	1023.3	Regen	NW 18	6.1	5.7	4.0	3.6	4.0	4	18	1963	10.6	10.01.1991	-21.4	1.01.1979		
Gießen	195	1022.7	stark bew.	WSW 11	8.0	7.2	4.4	3.3	4.0	3	7	1939	15.4	10.01.1991	-22.2	3.01.1940		
Bad Hersfeld	225	1021.6	stark bew.	WSW 13	7.3	6.7	4.9	4.4	4.9	4	5	1949	14.6	10.01.1991	-20.8	5.01.1979		
Wasserkuppe	925	1018.5	Regen	WSW 30	3.5	3.5	2.5	2.1	2.3	2	14	1936	9.7	9.01.1989	-23.9	1.01.1979		
Meiningen	453	1021.7	Regen	WSW 21	6.2	5.6	0.6	0.4	0.5	0	7							
Schmücke	942	-	Regen	W 22	2.9	2.5	0.1	-1.0	0.0	0	20	20						
Erfurt/Flugh.	323	1020.1	Regen	W 18	7.1	6.0	5.3	5.0	5.0	5	2	1967	14.7	10.01.1991	-21.0	6.01.1971		
Neuhaus a.R.	850	-	Regen	WSW 17	3.5	3.3	1.5	0.1	0.9	0	8	9						
Gera-Leumnitz	312	1019.9	Regen	SW 18	6.6	5.7	5.1	4.2	4.2	4	3	1952	15.3	6.01.1983	-22.7	1.01.1979		
Plauen	388	1021.2	Regen	SW 15	7.1	6.5	4.0	3.0	2.5	2	2	1951	16.0	10.01.1991	-21.3	10.01.1968		
Aue	397	1020.5	Regen	W 17	7.6													