

Wetterkarte

ISSN 0936-5818

D 7311 A

Amtsblatt des Deutschen Wetterdienstes

Erscheint täglich
Nur Postbezug

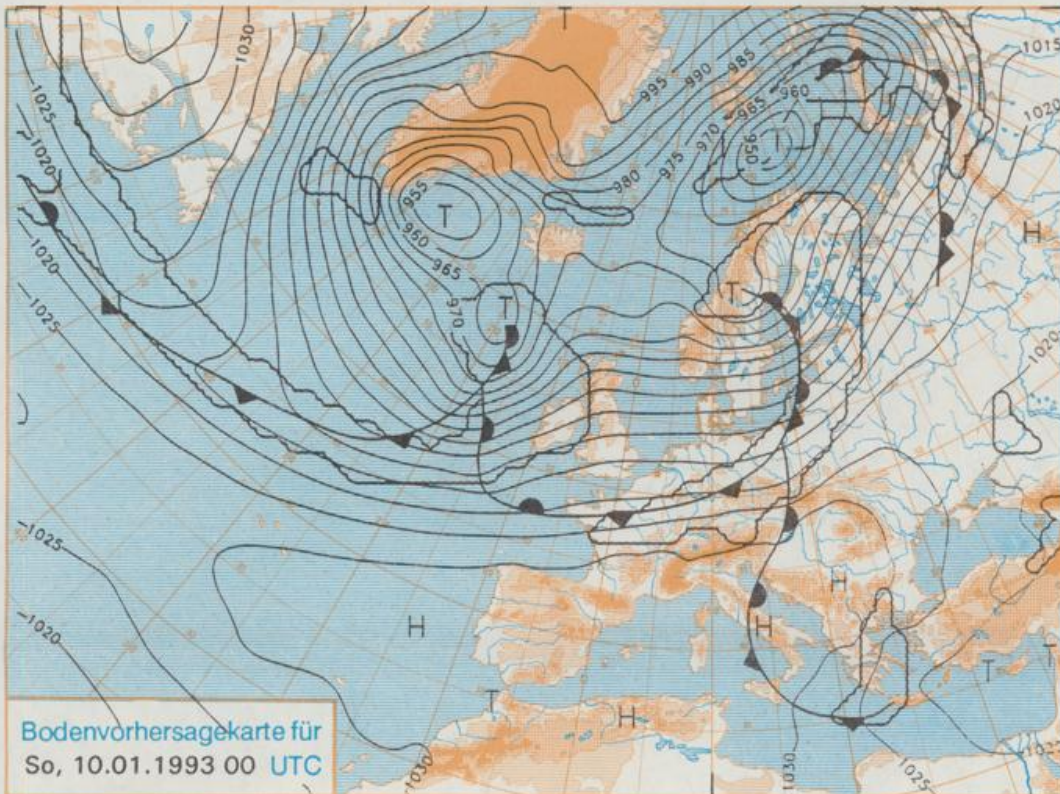
Druck und Verlag: Deutscher Wetterdienst, Zentralamt
Frankfurter Straße 135, 6050 Offenbach am Main
Postfach 10 04 65, Telefon: (069) 80 82-2225
Telex: (069) 4152871, Telefax: (069) 80 82-2484
Postgirokonto Frankfurt: BLZ 500 100 60, KINr. 490 31-808

Schutzgebühr monatlich DM 11,-
einschließlich Versandkosten.
Einzelpreis 0,40 DM,
zuzüglich Versandkosten.

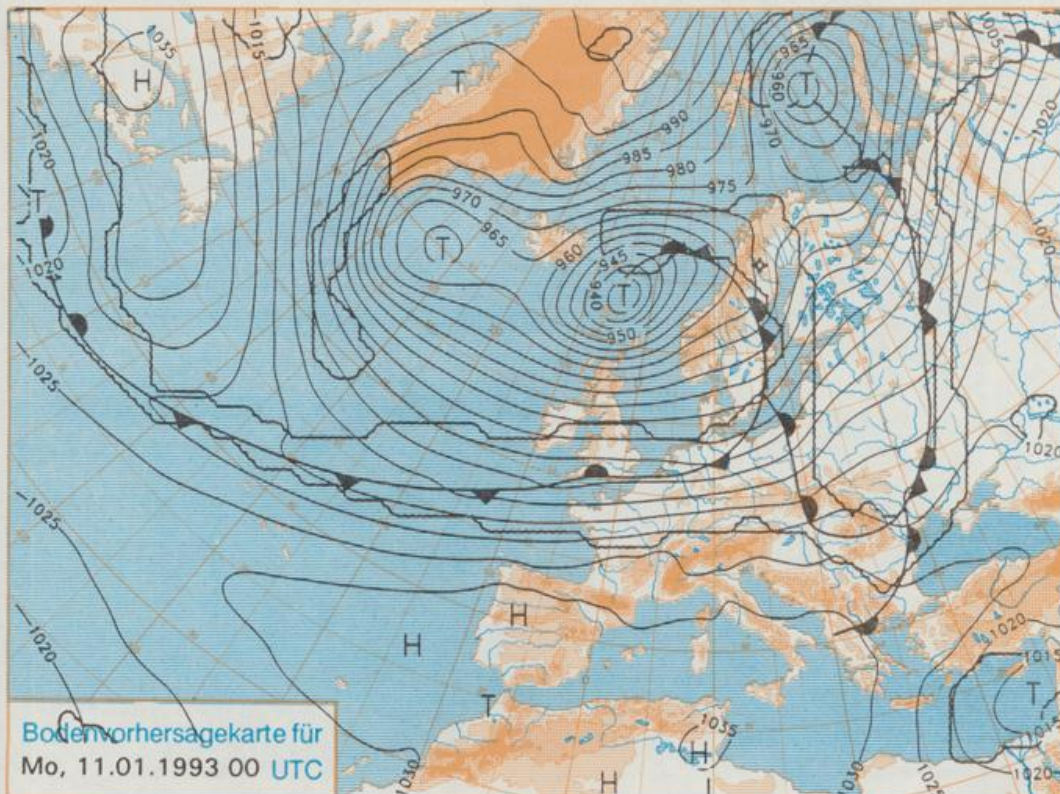
Jahrgang 1993

Freitag, den 08. Januar

Nummer 8



Stereographische Projektion 1 : 60 000 000 60°N



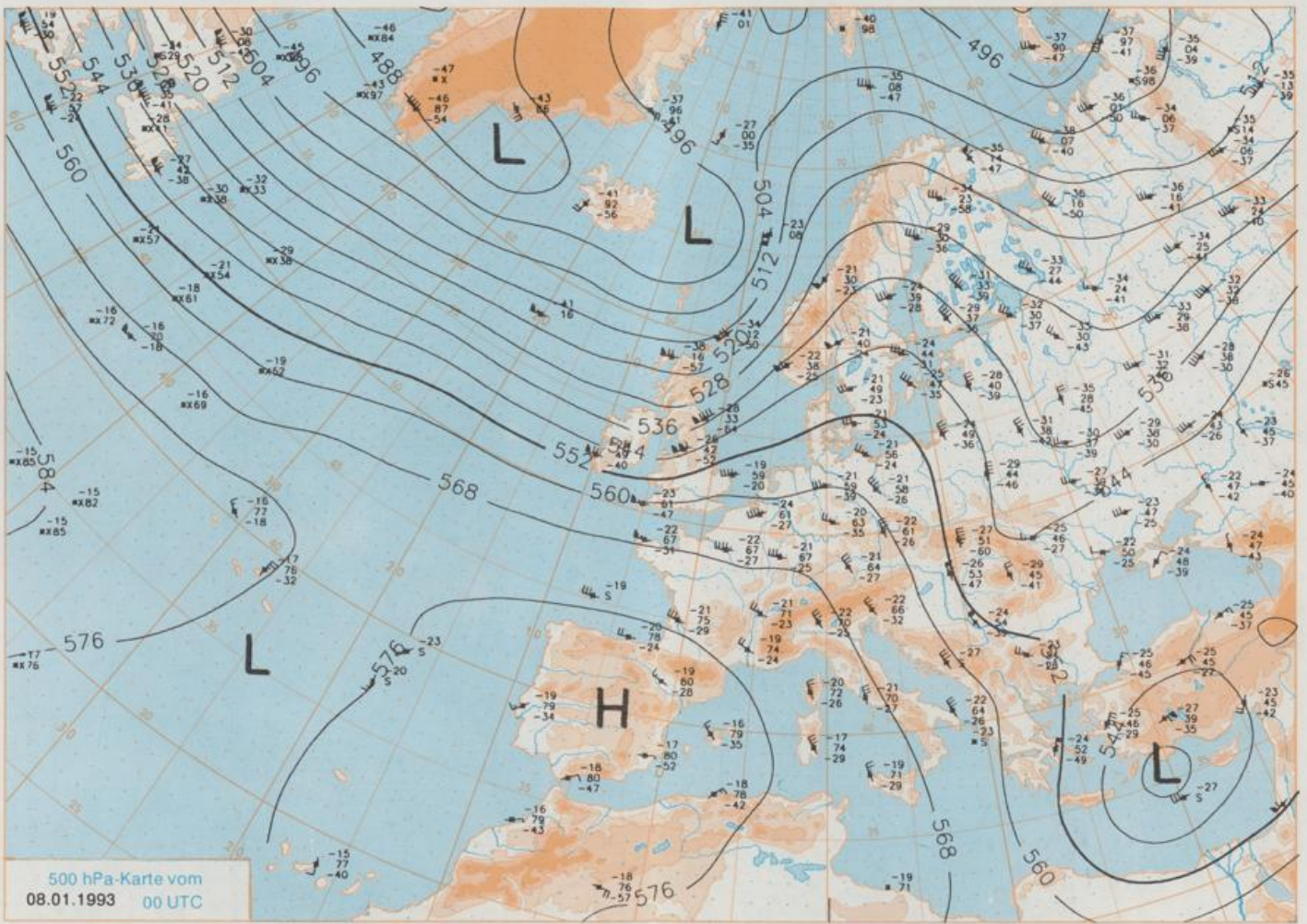
Deutschland-Vorhersage für Sonntag, 10.01.1993

Die am Freitag 00 UTC noch über dem Atlantik liegende Welle entwickelt sich rasch weiter und befindet sich 24 Stunden später bereits über Norwegen. Nach kurzer Wetterberuhigung greift gegen Mittag eine Warmfront auf Deutschland über und führt zunächst milde Meeresluft heran. Die nachfolgende Kaltfront erreicht am späten Abend Norddeutschland. Ihr folgt frische Meeresluft.

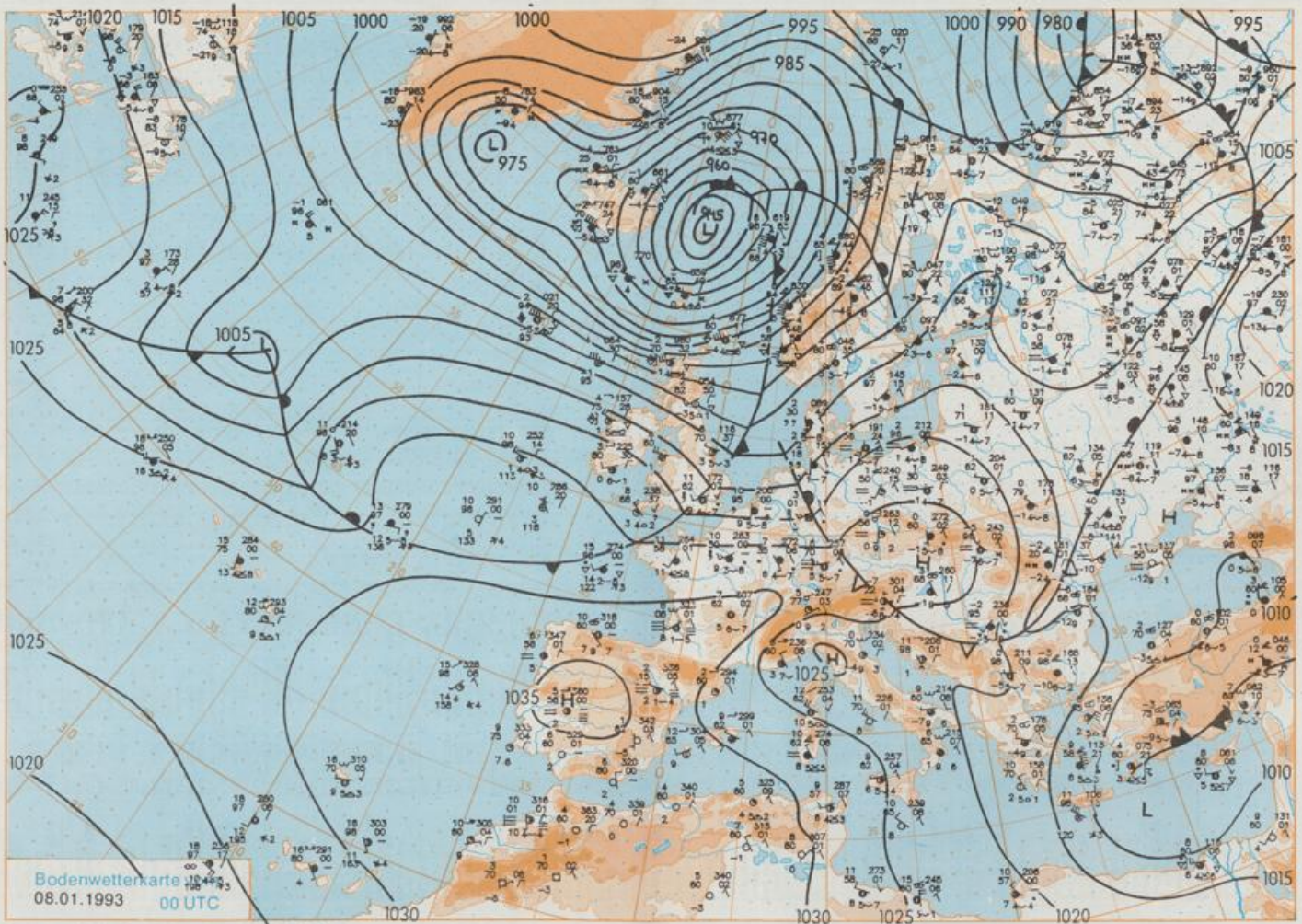
In der Nacht im Süden stark bewölkt und vereinzelte Niederschläge. Danach - wie im übrigen Teil Deutschlands - wechselnd bewölkt. In der zweiten Tageshälfte Aufzug starker Bewölkung und von Westen her verbreitet Regenfälle. Die Temperaturen sinken in der Nacht zum Sonntag in ganz Deutschland bis auf 3 Grad C und erreichen am Tage Höchstwerte um 10 Grad C. Der schwache bis mäßige Wind frischt im Laufe des Tages auf und erreicht an der Küste Sturmstärke.

Weitere Aussichten für Montag, 11.01.1993

Windig, regnerisch und mild.



Stereographische Projektion 1 : 30 000 000 60°N



Bodenwetterkarte
08.01.1993 00 UTC

Stereographische Projektion 1 : 30 000 000 60°N

Wettermeldungen von Freitag, dem 8. Januar 1993 06 UTC

Station	Höhe (m)	Lage (lat./lon.)	Wetter	Wind	Temperaturen (Grad C)					Sonne	RR	Schnee	Extremwerte der Lufttemperatur						
					2 m		5 m		Nach				Vord.	24h	höhe	in der Dekade vom 1.01. bis 10.01.			
					Luft	Tau-	Max	Mittel	2 m							5 m	seit	Tmax	Tmin
Heiligoland	8	1011.7	stark bew.	W	44	6.9	5.2	5.9	4.4	2.5	2	4.9	2	1953	10.8	2.01.1988	-8.7	10.01.1987	
List / Sylt	29	1008.2	stark bew.	W	37	5.3	4.7	5.0	2.8	0.3	0	3.2	1	1937	9.8	2.01.1988	-14.7	10.01.1987	
Schleswig	48	1009.5	Sprühregen	WSW	30	6.4	6.4	5.7	2.0	0.3	0	4.5	2	1947	11.7	2.01.1988	-16.6	8.01.1985	
Kiel	31	1009.4	Regen	WSW	18	5.8	5.5	4.0	2.0	1.1	1	0.8	2	1940	11.8	6.01.1983	-18.1	10.01.1986	
Arkona	42	1011.4	Sprühregen	SW	41	1.2	1.1	2.7	1.4	0.0	-1		0.2	1951	10.7	10.01.1991	-17.0	10.01.1985	
Norderney	16	1013.2	stark bew.	WNW	31	3.8	2.7	4.2	2.0	1.0	0	5.5	2	1947	11.6	2.01.1988	-15.5	7.01.1947	
Bremerhaven	11	1013.1	Regen	W	46	7.8	6.6	3.8	1.7	0.7	-0	3.0	2	1949	12.2	2.01.1988	-14.2	1.01.1970	
Cuxhaven	12	1012.2	Regen	W	24	6.3	4.7	4.7	2.4	1.0	-1	4.5	2	1946	12.4	2.01.1988	-15.7	4.01.1971	
Hamburg/Flugh.	16	1012.0	Sprühregen	WSW	24	7.1	7.1	4.6	3.0	1.2	-1	0.5	1	1891	12.8	10.01.1991	-21.4	2.01.1940	
Lübeck	15	1012.1	Regen	SSW	18	6.0	5.4	4.2	2.8	0.6	-1	0.7	0.6	1890	13.0	10.01.1991	-19.9	10.01.1940	
Boitenhagen	17	1011.2	Sprühregen	SSW	22	4.8	4.6	4.3	2.3	0.7	-1	2.0	0.3	1951	13.1	10.01.1991	-17.4	9.01.1985	
Schwerin	67	1013.1	Sprühregen	SSW	21	3.8	3.2	4.0	2.4	0.6	-0	1.7	0.6	1947	13.3	10.01.1991	-19.8	7.01.1985	
Warnemünde	10	1012.2	bedeckt	SSW	18	3.6	3.3	3.3	2.8	0.5	-0	2.6	0.3	1951	12.9	10.01.1991	-17.8	1.01.1979	
Teterow	50	1013.6	stark bew.	SSW	31	2.7	2.0	4.0	2.5	0.0	-1	2.5	0.0	1947	13.4	10.01.1991	-25.4	10.01.1985	
Barth	7	1011.3	stark bew.	SSW	26	2.7	2.5	4.5	2.0	-0.1	-1		0.0						
Greifswald	6	1013.1	stark bew.	SSW	18	2.0	1.3	3.1	1.6	0.4	-1	0.3	0.1	1951	13.3	10.01.1991	-23.1	10.01.1985	
Uckermark	7	1014.4	Regen	S	28	1.3	0.2	3.1	2.1	-0.3	-1		0.1						
Emden	12	1014.9	stark bew.	W	31	6.5	6.3	2.6	1.3	0.5	-2	0.2	1	1947	12.1	2.01.1988	-17.4	10.01.1963	
Bremen/Flugh.	5	1013.9	Regen	WSW	28	8.7	7.8	4.3	1.7	0.1	-1		1	1890	13.3	10.01.1991	-20.6	4.01.1979	
Soltau	78	1014.3	Sprühregen	WSW	21	7.8	7.7	4.2	2.2	0.0	-1		2	1948	12.7	10.01.1991	-22.8	4.01.1971	
Boizenburg	46	1013.4	Regen	SSW	18	5.5	5.3	4.3	2.5	-0.1	-1	2.2	0.7						
Lüchow	18	1015.0	Sprühregen	SW	18	4.7	4.5	5.0	2.4	0.6	-2	2.4	0.8	1955	13.3	10.01.1991	-22.9	4.01.1971	
Seehausen/Altm.	23	1015.3	bedeckt	SSW	15	4.4	4.1	5.3	2.1	-1.0	-2	2.0	1						
Marnitz	87	1014.1	Sprühregen	SSW	18	3.3	3.0	4.6	2.2	-0.1	-1	X	0.7						
Neuruppin	39	1016.2	stark bew.	SSW	15	2.2	2.2	5.8	3.1	0.9	-2	3.5	0.5						
Neubrandenburg	80	1014.5	bedeckt	SSW	31	1.9	1.2	3.9	2.1	0.3	-0	1.7	0.1						
Angermünde	55	1016.2	stark bew.	S	22	1.5	1.0	3.9	2.2	-1.1	-2			1951	14.4	10.01.1991	-23.9	7.01.1985	
Lingen	26	1016.5	Regen	WNW	22	8.9	8.8	4.4	3.4	2.1	1		2	1951	12.9	10.01.1991	-19.8	8.01.1985	
Münst.-Osn./Flugh.	52	1016.6	Regen	WSW	24	8.9	7.9	5.7	3.4	1.5	2	0.3	1						
Osnabrück	97	1016.4	Regen	WSW	22	8.8	8.2	5.4	4.0	2.2	-1	0.4	2	1953	12.9	2.01.1988	-17.2	4.01.1979	
Bad Salzungen	139	1016.9	Regen	SW	21	8.5	8.2	5.7	3.7	1.3	-1	0.3	2	1935	13.2	2.01.1988	-20.5	2.01.1940	
Hannover/Flugh.	54	1015.2	Regen	SW	21	8.9	8.4	6.0	3.7	0.4	-2		2	1936	13.7	2.01.1988	-22.1	10.01.1940	
Braunschweig	88	1016.5	Regen	SW	21	5.9	5.1	6.2	3.0	0.6	-1		2	1891	13.6	2.01.1921	-20.3	4.01.1971	
Gardelegen	48	1016.3	Sprühregen	SSW	9	4.1	3.3	6.2	3.7	0.8	-1		0.8						
Magdeburg	84	1017.2	bedeckt	SW	17	5.3	3.8	5.8	3.3	0.6	-1		0.6	1947	14.8	10.01.1991	-23.8	4.01.1971	
Potsdam	99	1017.4	bedeckt	SSW	17	2.7	2.5	5.5	2.5	0.1	-2	0.2	0.3	1893	14.5	10.01.1991	-21.4	10.01.1940	
Berlin-Temp.	49	1017.3	stark bew.	SSW	17	2.1	1.6	6.2	3.3	0.4	-2	0.6	0.4	1876	15.5	10.01.1991	-20.0	6.01.1947	
Ludwigshafen	112	1018.1	gef. Sprüher	SSW	11	1.3	0.2	5.5	3.3	-0.6	-2	0.2	0.6	1951	14.8	10.01.1991	-21.5	1.01.1979	
Manschnow	16	1017.3	stark bew.	S	11	1.0	0.5	4.8	3.0	0.8	-1	0.4	0.3						
Düsseldorf/Flugh.	41	1020.1	Regen	WSW	31	9.5	8.3	6.1	6.2	5.6	5		0.8	1970	14.7	10.01.1991	-19.1	8.01.1985	
Bocholt	24	1017.3	Regen	W	22	9.0	8.0	5.6	5.6	2.1	-0	0.1	2	1947	13.4	2.01.1988	-20.6	8.01.1985	
Essen	161	1019.2	Sprühregen	W	21	8.7	7.9	5.7	5.9	4.0	3	0.1	2	1935	14.1	10.01.1991	-16.7	1.01.1979	
Kahler Asten	859	-	Regen	WSW	41	4.4	4.4	3.0	0.8	-0.9	-2	2.0	3	1955	8.5	10.01.1971	-24.1	1.01.1979	
Bad Lippspringe	158	1017.9	Regen	WSW	22	8.3	7.9	5.8	4.2	1.3	-1	0.1	3	1951	14.4	10.01.1991	-21.5	5.01.1979	
Kassel	233	1020.1	Sprühregen	SSW	9	5.8	5.4	7.3	3.5	0.7	-3	0.7	0.5	1951	12.5	10.01.1991	-19.6	1.01.1979	
Göttingen	173	1019.1	bedeckt	SSW	9	7.1	5.9	7.1	3.2	-0.7	-3		1	1947	13.7	10.01.1991	-21.0	10.01.1963	
Leinefelde	356	1019.1	bedeckt	WSW	11	5.5	5.1	6.7	2.4	-0.8	-2		2	1957	12.9	10.01.1991	-22.7	6.01.1971	
Braunlage	610	1018.0	Regen	WSW	11	3.9	3.9	4.2	1.4	-0.7	-2		6	1936	11.6	10.01.1971	-22.8	7.01.1947	
Brocken	1153	-	Regen	WSW	65	1.3	1.3	0.6	-1.9	-3.4	-3		9	1951	9.1	6.01.1973	-27.5	1.01.1979	
Artern	166	1019.0	stark bew.	SSW	21	4.7	4.2	6.6	2.8	-1.4	-1		0.6	1954	15.3	10.01.1991	-20.3	7.01.1979	
Leipzig/Flugh.	141	1019.1	Regen	SW	4.3	3.1	6.9	2.8	0.7	-2		2	1963	10.8	10.01.1991	-21.4	1.01.1979		
Wittenberg	106	1018.6	Regen	SW	15	3.2	2.1	6.4	3.0	0.8	-1	1	2	1951	15.6	10.01.1991	-21.3	1.01.1979	
Oschatz	152	1019.0	Regen	SW	18	4.8	3.9	7.5	2.7	-0.4	-3		4						
Dresden/Flugh.	227	1020.0	bedeckt	SSW	15	4.2	2.6	7.7	3.5	0.0	-3		3	1917	16.1	10.01.1991	-22.2	10.01.1940	
Dobruerl.-Kr.	99	1019.2	wolkig	SSW	13	2.8	1.8	7.2	2.5	-1.5	-4		2						
Cottbus	69	1019.1	stark bew.	SW	9	3.0	0.7	7.0	3.5	-1.0	-4		2	1951	16.1	10.01.1991	-23.0	8.01.1985	
Görlitz	238	1020.6	Regen	S	30	2.4	1.2	6.0	2.2	-0.5	-3		7	1951	16.0	10.01.1991	-23.5	8.01.1985	
Aachen	205	1020.6	Regen	WSW	26	8.7	7.9	8.1	7.5	8.1	7	1.3	2	1891	14.5	10.01.1991	-17.4	1.01.1979	
Nürnberg	629	1022.0	Regen	SW	28	5.6	5.4	6.2	4.5	4.1	5		3	1947	10.5	3.01.1948	-20.5	1.01.1979	
Köln-Bonn/Flugh.	99	1020.8	bedeckt	SW	8	8.3	6.9	7.0	6.4	5.6	5	0.9	2	1958	15.5	10.01.1991	-22.8	8.01.1985	
Bandorf	132	1021.7	Regen	SW	13	8.5	6.3	8.7	6.6	4.9	4		2	1951	16.1	10.01.1991	-16.1	1.01.1979	
Bad Marienberg	155	1021.7	Regen	SW	15	5.1	6.1	6.2	3.3	1.6	1		6	1963	10.8	10.01.1991	-21.4	1.01.1979	
Gießen	195	1022.1	Regen	SSW	13	7.9	6.5	8.0	6.0	2.4	1	3.0	0.9	1939	15.9	10.01.1991	-22.2	3.01.1940	
Bad Hersfeld	225	1021.2	Regen	SSW	5	6.0	5.2	8.1	3.9	0.2	-2	3.1	1	1949	14.8	10.01.1991	-20.8	5.01.1979	
Wasserkuppe	925	-	Sprühregen	WSW	28	3.2	3.2	3.8	1.6	-1.5	-3	1.7	7	2	1936	9.7	9.01.1989	-23.9	1.01.1979
Meiningen	453	1022.6	Sprühregen	SSW	13	2.5	2.0	7.3	2.4	-1.4	-2	0.2	3						
Schmücke	942	-	Sprühregen	WS															