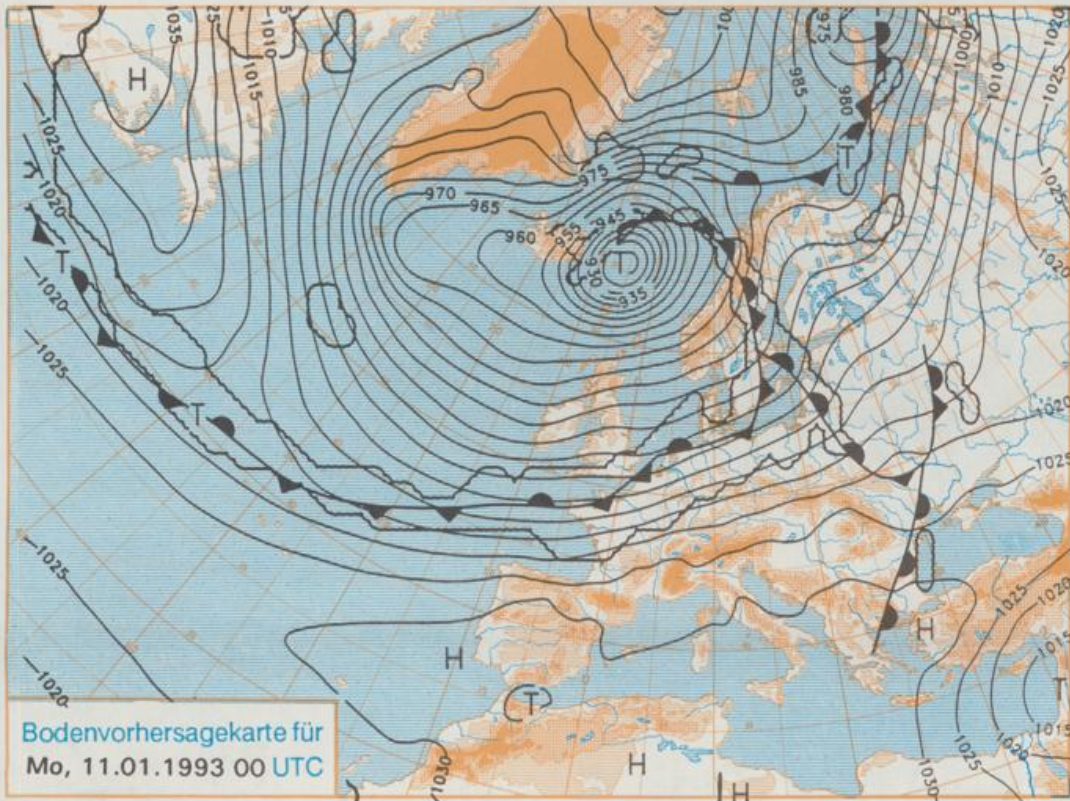


Erscheint täglich
Nur PostbezugDruck und Verlag: Deutscher Wetterdienst, Zentralamt
Frankfurter Straße 135, 6050 Offenbach am Main
Postfach 10 04 65, Telefon: (069) 80 62-2225
Telex: (069) 4152871, Telefax: (069) 80 62-2484
Postgirokonto Frankfurt: BLZ 500 100 60, KtNr. 490 31-806Schutzgebühr monatlich DM 18,-
einschließlich Versandkosten,
Einzelpreis DM 80 DM
zuzüglich Versandkosten

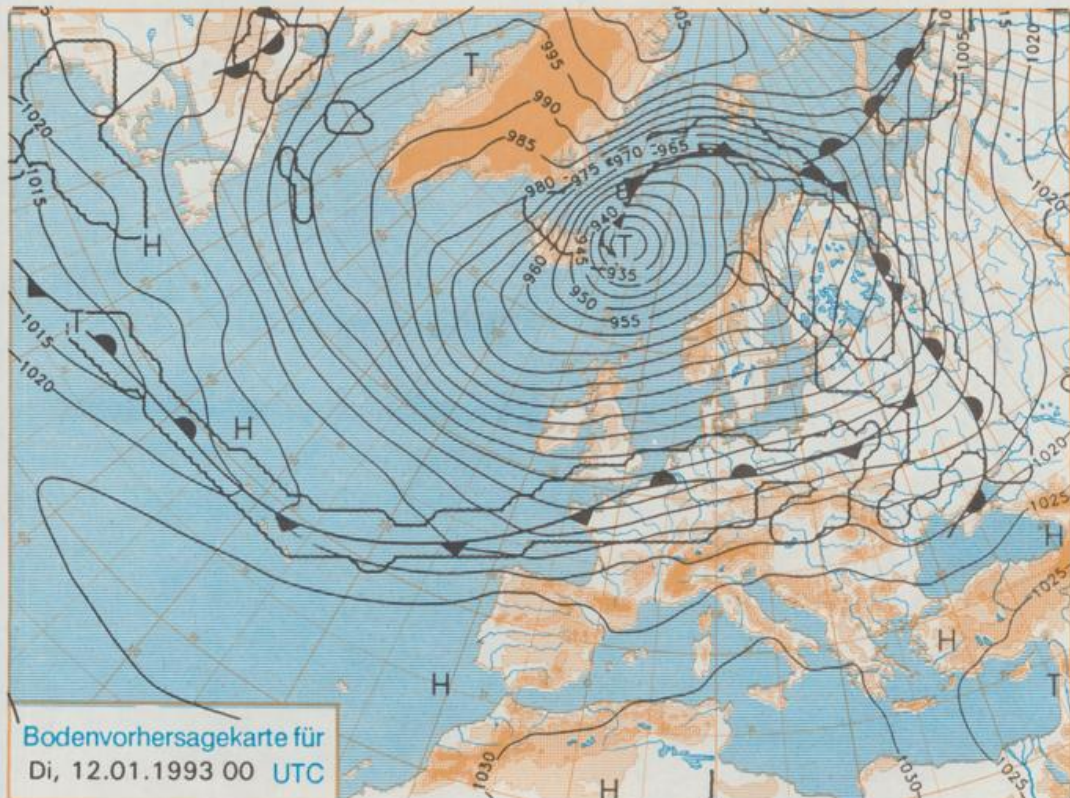
Jahrgang 1993

Samstag, den 09. Januar

Nummer 9



Stereographische Projektion 1 : 60 000 000 60°N



Deutschland-Vorhersage für Montag, 11.01.1993

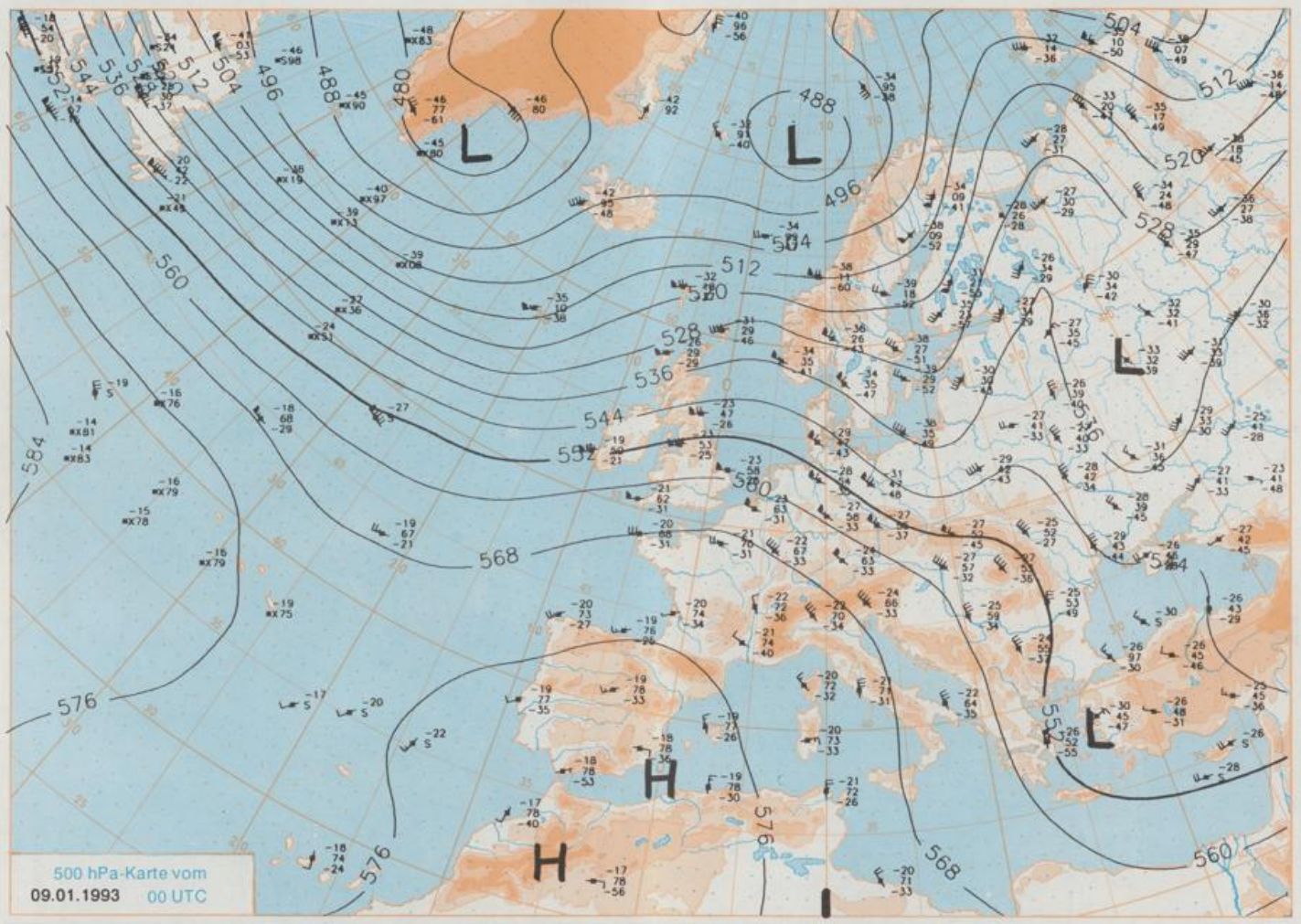
Am Samstag 00 UTC bestimmt noch ein Zwischenhoch das Wetter in Deutschland. Über dem Atlantik entwickelt sich in den folgenden Tagen aber sehr rasch ein umfangreiches Sturmtief, dessen Zentrum am Montag im Seegebiet bei Island liegt. Seine Fronten greifen auf Deutschland über und verursachen ergiebige Regenfälle. Mit kräftiger südwestlicher Strömung fließt dabei sehr milde Meeresluft nach Mitteleuropa.

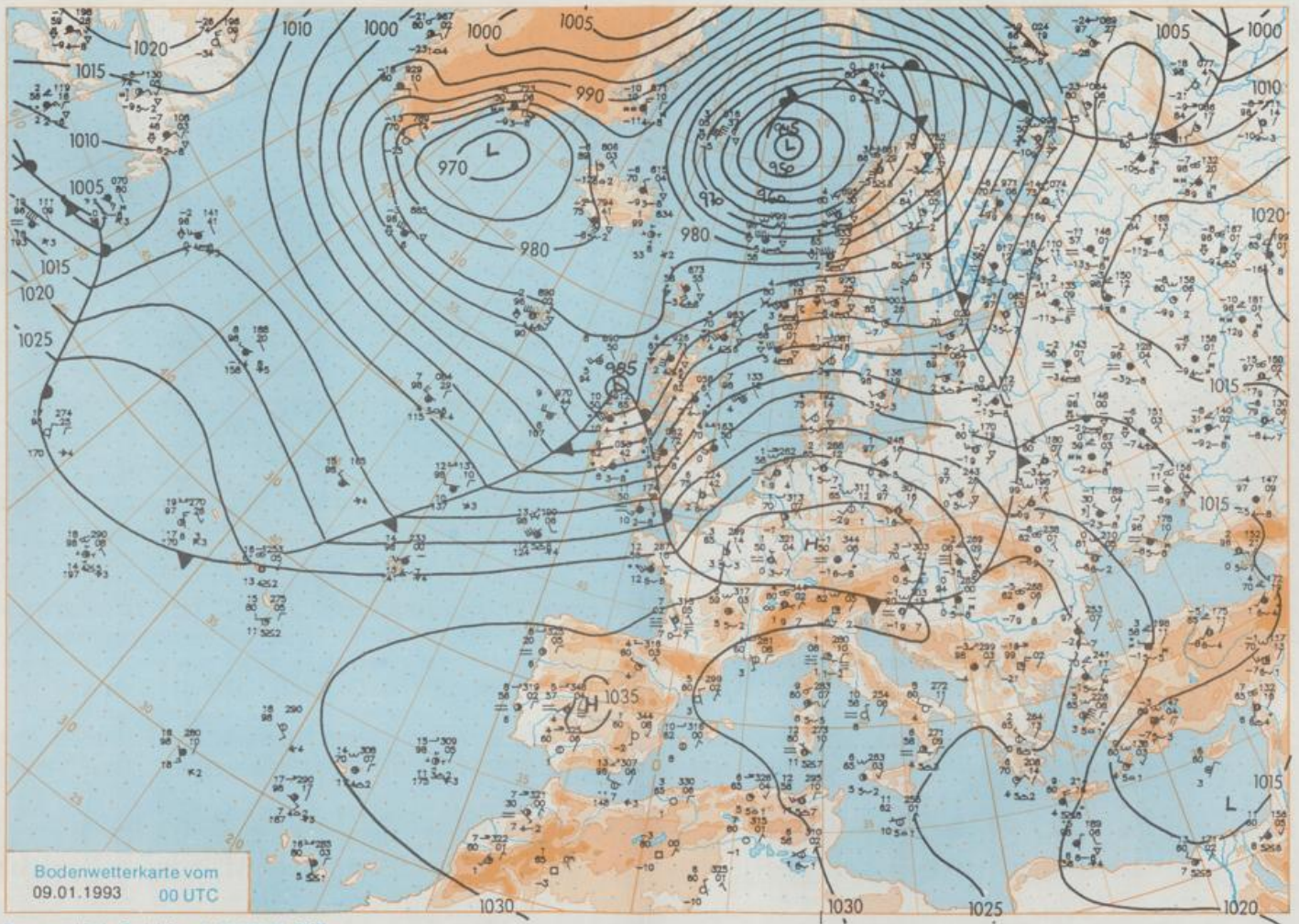
Im Südosten anfangs noch auflockerte Bewölkung, tagsüber aber rasch - wie im übrigen Deutschland - bedeckt und zum Teil länger andauernder Regen. Tiefsttemperaturen im Südosten bei 2, sonst 4 bis 8 Grad C. Tageshöchstwerte zwischen 7 und 12 Grad C. Mäßiger, in Böen Sturmstärke erreichender Wind aus südwestlichen Richtungen.

Weitere Aussichten für Dienstag, 12.01.1993

Im Tagesverlauf Übergang zu wechselnder Bewölkung mit Schauern, im Bergland als Schnee. Etwas zurückgehende Temperaturen.

Schutzgebühr monatlich DM 21,-
einschließlich Versandkosten,
Einzelpreis DM 1,-
zuzüglich Versandkosten





Wettermeldungen von Samstag, dem 9. Januar 1993 06 UTC

Station	Bar.- höhe (m)	Luftdr. red.NN (hPa)	Wetter	Wind km/h	Deutschland						Sonne Vord. Std.	RR 24h mm	Schnee höhe cm	Extremwerte der Lufttemperatur in der Dekade vom 1.01. bis 10.01.				
					Luft 2 m	Tau- punkt	Max		Mittel (Grad C)					Nacht 2 m 5 cm	seit Tmax	Datum	Tmin	Datum
							Vortag	3 m	2 m	5 cm								
Helgoland	8	1020.3	bedeckt	SSW	46	3.7	1.4	6.9	6.1	3.2	2	4.4		1953	10.8	2.01.1988	-8.7	10.01.1987
List / Sylt	29	1018.6	stark bew.	S	37	1.5	0.9	5.5	4.6	1.5	1	4.2	0.0	1937	9.8	2.01.1988	-14.7	10.01.1987
Schleswig	48	1021.6	bedeckt	SSW	16	0.4	0.1	6.4	4.1	0.3	0	3.3	0.5	1947	11.7	2.01.1988	-16.6	8.01.1985
Kiel	31	1022.3	bedeckt	SSW	15	0.9	0.6	6.8	4.2	0.8	0	3.1	1	1940	11.8	6.01.1983	-18.1	10.01.1986
Arkona	42	1023.3	leicht bew.	WSW	31	1.1	0.3	5.0	2.5	1.0	-1	3.3	0.4	1951	10.7	10.01.1991	-17.0	10.01.1985
Norderney	16	1020.5	bedeckt	S	22	0.9	-0.2	4.5	3.2	0.6	-1	4.1		1947	11.6	2.01.1988	-15.5	7.01.1947
Bremerhaven	11	1023.4	leicht bew.	S	21	1.1	0.1	7.9	4.2	0.3	-1	4.8	0.1	1949	12.2	2.01.1988	-14.2	1.01.1970
Cuxhaven	12	1021.9	wolkig	S	21	1.7	-0.5	6.3	3.6	1.1	-1	4.4	0.0	1946	12.4	2.01.1988	-15.7	4.01.1971
Hamburg/Flugh.	16	1023.4	leicht bew.	S	9	0.5	0.5	8.1	4.4	-0.1	-2	2.8	2	1891	12.8	10.01.1991	-21.4	2.01.1940
Lübeck	15	1024.4	stark bew.	S	17	0.6	-0.1	7.3	4.5	0.4	-2	2.0	0.6	1890	13.0	10.01.1991	-19.9	10.01.1940
Boltenhagen	17	1023.7	bedeckt	SSW	22	0.4	0.2	7.5	4.1	0.3	-1	3.7	0.1	1951	13.1	10.01.1991	-17.4	9.01.1985
Schwerin	67	1025.6	bedeckt	SSW	18	-0.2	-1.1	7.0	3.4	-0.5	-1	2.4	0.4	1947	13.3	10.01.1991	-19.8	7.01.1985
Warnemünde	10	1024.4	stark bew.	SSW	17	0.8	0.1	6.9	3.8	0.8	-0	2.5	0.2	1951	12.9	10.01.1991	-17.8	1.01.1979
Teterow	50	1025.6	leicht bew.	SSW	18	0.5	-0.9	7.0	3.5	0.5	-1	2.6	0.2	1947	13.4	10.01.1991	-25.4	10.01.1985
Barth	7	1023.9	wolkenlos	SSW	18	0.7	-0.1	6.4	3.6	0.7	-0	2.8	0.7					
Greifswald	6	1024.9	leicht bew.	SSW	17	0.5	-0.5	6.7	3.3	0.5	-1	0.8	0.0					
Ueckermünde	7	1026.0	leicht bew.	SSW	15	0.4	-0.8	6.9	3.0	0.4	-1	0.7	0.6	1951	13.3	10.01.1991	-23.1	10.01.1985
Emden	12	1020.3	bedeckt	S	26	0.7	0.3	6.5	3.2	0.0	-1	4.7		1947	12.1	2.01.1988	-17.4	10.01.1983
Bremen/Flugh.	5	1023.5	leicht bew.	SSE	17	0.8	-0.4	9.0	4.3	-0.4	-2	3.2	0.4	1890	13.3	10.01.1991	-20.6	4.01.1979
Sozial	78	1025.0	leicht bew.	S	11	-0.3	-0.8	8.4	4.0	-0.5	-1	2.0	1	1948	12.7	10.01.1991	-22.8	4.01.1971
Boizenburg	46	1025.1	leicht bew.	S	17	-0.7	-1.2	7.8	4.0	-0.8	-1	2.6	0.9					
Lüchow	18	1026.6	leicht bew.	S	9	-0.5	-0.8	8.2	4.0	-0.5	-2	1.3		1955	13.3	10.01.1991	-22.9	4.01.1971
Seehausen/Altm.	23	1026.8	leicht bew.	S	9	-0.8	-1.0	8.0	3.7	-0.8	-2	0.7	0.1					
Marnitz	87	1026.1	leicht bew.	S	11	-0.1	-0.6	6.9	3.2	-0.1	-1	X	0.1					
Neuruppin	39	1027.5	leicht bew.	SSW	11	-0.5	-0.8	8.6	3.7	-0.5	-4	1.3	0.4					
Neubrandenburg	80	1026.1	wolkenlos	SW	24	-0.1	-0.8	6.7	2.8	0.1	-1	1.2	0.1					
Angermünde	55	1027.4	wolkenlos	WSW	15	0.2	-0.6	7.3	3.1	0.0	-1	0.6	0.0	1951	14.4	10.01.1991	-23.9	7.01.1985
Lingen	26	1021.9	stark bew.	S	18	1.4	0.6	8.8	3.8	0.7	-1	1.9	0.0	1951	12.9	10.01.1991	-19.8	8.01.1985
Münst.-Osn./Flugh.	52	1024.4	wolkig	SSE	13	1.1	-0.1	8.9	4.0	0.4	-2	3.2	0.7					
Osnabrück	97	1024.3	leicht bew.	S	17	1.7	-0.3	8.8	4.4	1.3	-0	0.6	0.6					
Bad Salzuflen	139	1025.4	leicht bew.	S	11	0.2	-1.2	8.8	4.2	1.1	-3	1.2	1	1935	13.2	2.01.1988	-20.5	2.01.1940
Hannover/Flugh.	54	1025.4	leicht bew.	S	15	0.6	-0.4	9.1	4.7	-0.1	-2	0.9		1936	13.7	2.01.1988	-22.1	10.01.1940
Braunschweig	88	1027.2	leicht bew.	S	5	0.0	-1.0	8.0	3.9	0.0	-3	1.3	0.9	1891	13.6	2.01.1921	-20.3	4.01.1971
Gardelegen	48	1027.2	leicht bew.	S	13	-0.1	-1.2	8.2	4.5	-0.8	-2	1.1	0.2					
Magdeburg	84	1028.2	leicht bew.	SSE	8	-1.2	-2.8	8.2	3.8	-1.2	-4	1.7	0.0	1947	14.8	10.01.1991	-23.8	4.01.1971
Potsdam	99	1028.6	leicht bew.	SSW	17	-1.8	-2.2	7.9	3.6	-1.8	-4	0.8	1	1893	14.5	10.01.1991	-21.4	10.01.1940
Berlin-Temp.	49	1028.6	leicht bew.	SW	11	-0.1	-1.1	8.3	4.2	-0.1	-2	1.2	0.9	1876	15.5	10.01.1991	-20.0	6.01.1947
Lindenberg	112	1028.6	leicht bew.	WSW	17	-0.9	-2.2	7.6	3.0	-1.0	-2	0.8	0.9	1951	14.8	10.01.1991	-21.5	1.01.1979
Manschnow	16	1027.8	wolkenlos	SW	17	0.3	-0.2	8.1	3.8	0.3	-1	0.7	0.1					
Düsseldorf/Flugh.	41	1024.8	leicht bew.	SSE	26	1.7	-0.2	9.7	4.4	-0.7	-4	5.1		1970	14.7	10.01.1991	-19.1	8.01.1985
Bocholt	24	1023.4	leicht bew.	S	17	0.9	-0.6	9.0	4.0	0.9	-2	3.1	0.5	1947	13.4	2.01.1988	-20.6	8.01.1985
Essen	161	1024.8	leicht bew.	SSW	17	2.5	-0.7	8.7	4.8	0.8	-2	4.4	0.9	1935	14.1	10.01.1991	-16.7	1.01.1979
Kähler Asten	859	-	in Wolken	S	33	-2.8	-3.2	4.4	0.0	-3.0	-4	1.2	6	1955	8.5	10.01.1991	-24.1	1.01.1979
Bad Lippspringe	158	1025.5	stark bew.	SSE	13	1.6	-2.2	8.6	3.7	-0.1	-3	0.4	0.5	1951	14.4	10.01.1991	-21.5	5.01.1979
Kassel	333	1028.5	leicht bew.	SSW	11	-1.5	-2.3	7.2	2.9	-1.8	-4	0.5	2	1951	12.5	10.01.1991	-19.6	1.01.1979
Göttingen	173	1028.2	leicht bew.	S	5	-0.7	-1.8	7.6	4.1	-1.9	-4	0.8	2	1947	13.7	10.01.1991	-21.0	10.01.1963
Leinefelde	356	1028.5	leicht bew.	S	8	-0.7	-2.1	7.2	2.5	-1.7	-5	2.4	0.4	1957	12.9	10.01.1991	-22.7	6.01.1971
Braunlage	610	1028.4	leicht bew.	WSW	5	-2.4	-3.8	5.0	1.1	-2.4	-5	1.5	4	1936	11.6	10.01.1991	-22.8	7.01.1947
Brocken	1153	-	wolkig	SSW	46	-3.0	-15.0	2.3	-2.5	-5.6	-7	0.5	4	1951	9.1	6.01.1973	-27.5	1.01.1979
Artern	166	1029.0	leicht bew.	SSW	8	-1.9	-2.8	8.2	3.5	-2.2	-5	1.5	0.1	1954	15.3	10.01.1991	-20.3	7.01.1979
Leipzig/Flugh.	141	1029.7	leicht bew.	S	17	-1.3	-3.0	8.4	2.5	-1.7	-3	0.7	0.6	1951	15.9	10.01.1991	-19.8	1.01.1979
Wittenberg	106	1029.4	leicht bew.	still		-1.4	-2.8	8.0	3.6	-1.4	-5	1.0	0.2	1951	15.6	10.01.1991	-21.3	1.01.1979
Oschatz	152	1029.6	wolkenlos	SW	11	-0.6	-1.9	8.1	3.8	-0.8	-3	0.8	1					
Dresden/Flugh.	227	1030.4	leicht bew.	S	8	0.5	-2.4	8.3	3.2	-0.5	-2	0.1	1	1917	16.1	10.01.1991	-22.2	10.01.1940
Doberflug-Kr.	99	1029.8	wolkenlos	SSW	13	-1.1	-2.5	8.1	3.3	-1.2	-2	1.1	2					
Cottbus	69	1030.3	leicht bew.	SW	9	-0.7	-2.7	8.4	4.0	-0.7	-2	0.7	1	1951	16.1	10.01.1991	-23.0	8.01.1985
Görlitz	238	1030.9	leicht bew.	SW	13	-0.7	-2.0	6.6	2.9	-1.3	-3		2	1951	16.0	10.01.1991	-23.5	8.01.1985
Aachen	205	1023.8	wolkig	SSW	21	4.5	1.3	9.2	5.0	1.1	-2	4.8	0.7	1891	14.5	10.01.1991	-17.1	1.01.1979
Nürnberg	629	1026.6	bedeckt	SSW	33	0.7	0.5	5.8	1.7	-0.8	-3	4.8	2	1947	10.5	3.01.1948	-20.5	1.01.1979
Köln-Bonn/Flugh.	99	1026.6	wolkig	SE	13	4.0	-0.8	9.1	3.8	-0.9	-5	4.1	0.7	1958	15.5	10.01.1991	-22.8	8.01.1985
Bendorf	132	1027.7	wolkig	SE	9	-0.8	-1.2	8.5	3.8	-3.2	-4	2.8	2	1951	16.1	10.01.1991	-16.1	1.01.1979
Bad Marienberg	555	1028.4	stark bew.	S	22	-1.3	-2.0	5.8	1.6	-2.9	-5	3.2	3	1963	10.8	10.01.1991	-21.4	1.01.1979
Gießen	195	1029.7	bedeckt	SE	8	-1.8	-2.3	7.9	3.6	-3.4	-6	2.9	0.4	1939	15.4	10.01.1991	-22.2	3.01.1940
Bad Hersfeld	225	1030.2	leicht bew.	still		-3.5	-4.4	8.1	2.7	-3.8	-6	1.1	0.4	1949	14.6	10.01.1991	-20.8	5.01.1979
Wasserkuppe	925	-	wolkig	S	30	-3.4	-4.0	3.6	-0.5	-3.8	-8	0.3	1	1936	9.7	9.01.1989	-23.9	1.01.1979
Meiningen	453	1031.1	gef. Nebel	SSE	13	-3.3	-4.1	7.4	1.7	-4.8	-6		6	19				