

Wetterkarte

ISSN 0936-5818

D 7311 A

Amtsblatt des Deutschen Wetterdienstes

Erscheint täglich
Nur Postbezug

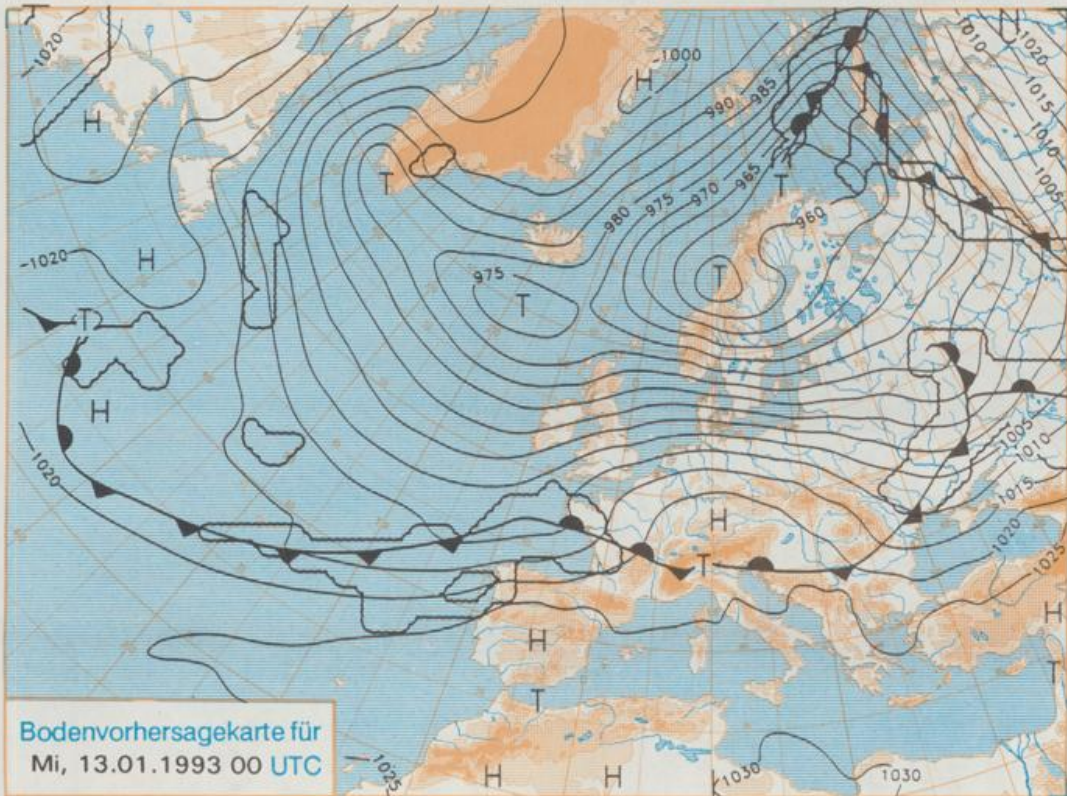
Druck und Verlag: Deutscher Wetterdienst, Zentralamt
Frankfurter Straße 135, 6050 Offenbach am Main
Postfach 10 04 65, Telefon: (069) 80 62-2225
Telex: (069) 4152871, Telefax: (069) 80 62-2484
Postgirokonto Frankfurt: BLZ 500 100 60, KfNr. 490 31-606

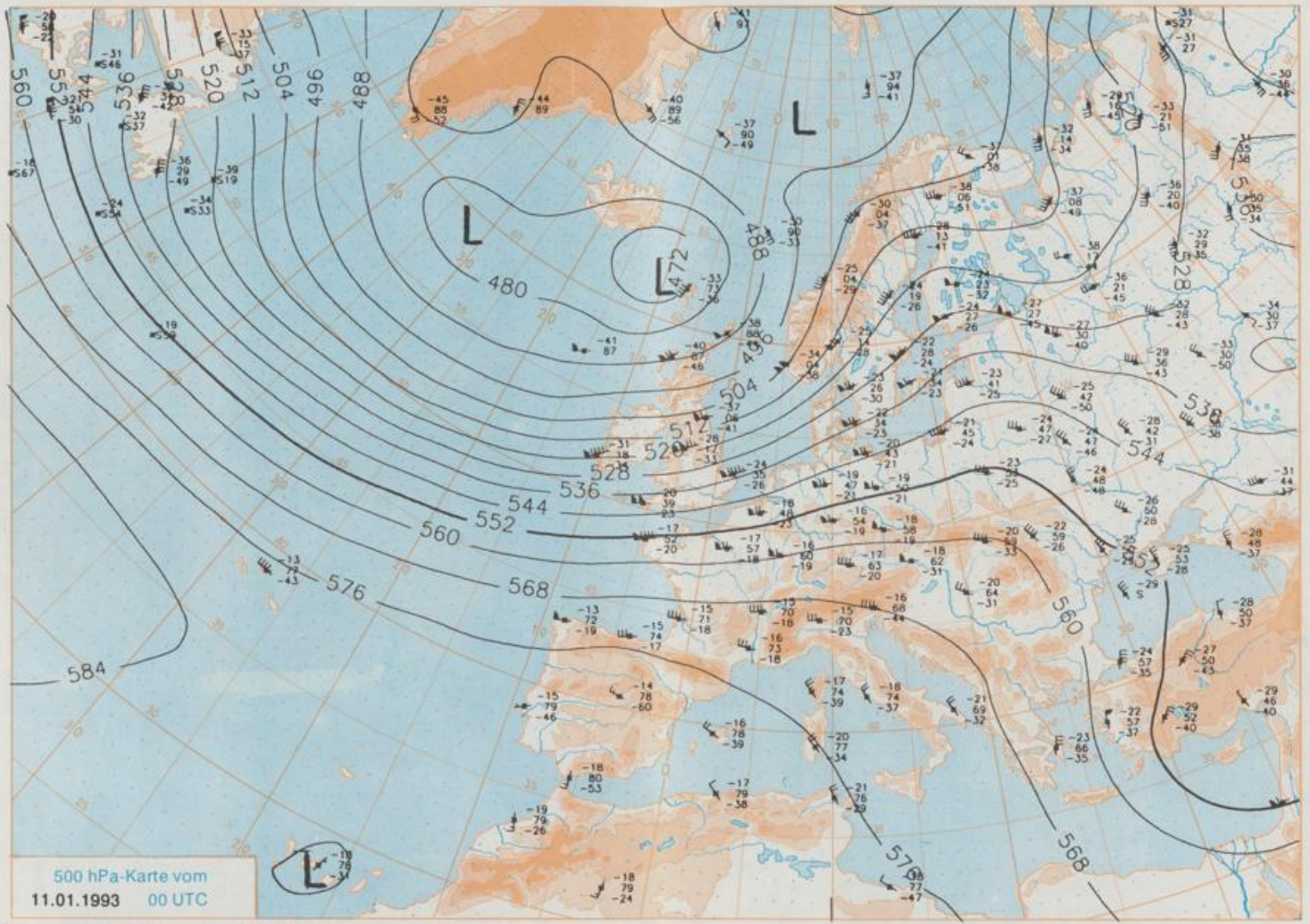
Schutzgebühr monatlich DM 18,-
einschließlich Versandkosten,
Einzelpreis 9,80 DM
zuzüglich Versandkosten

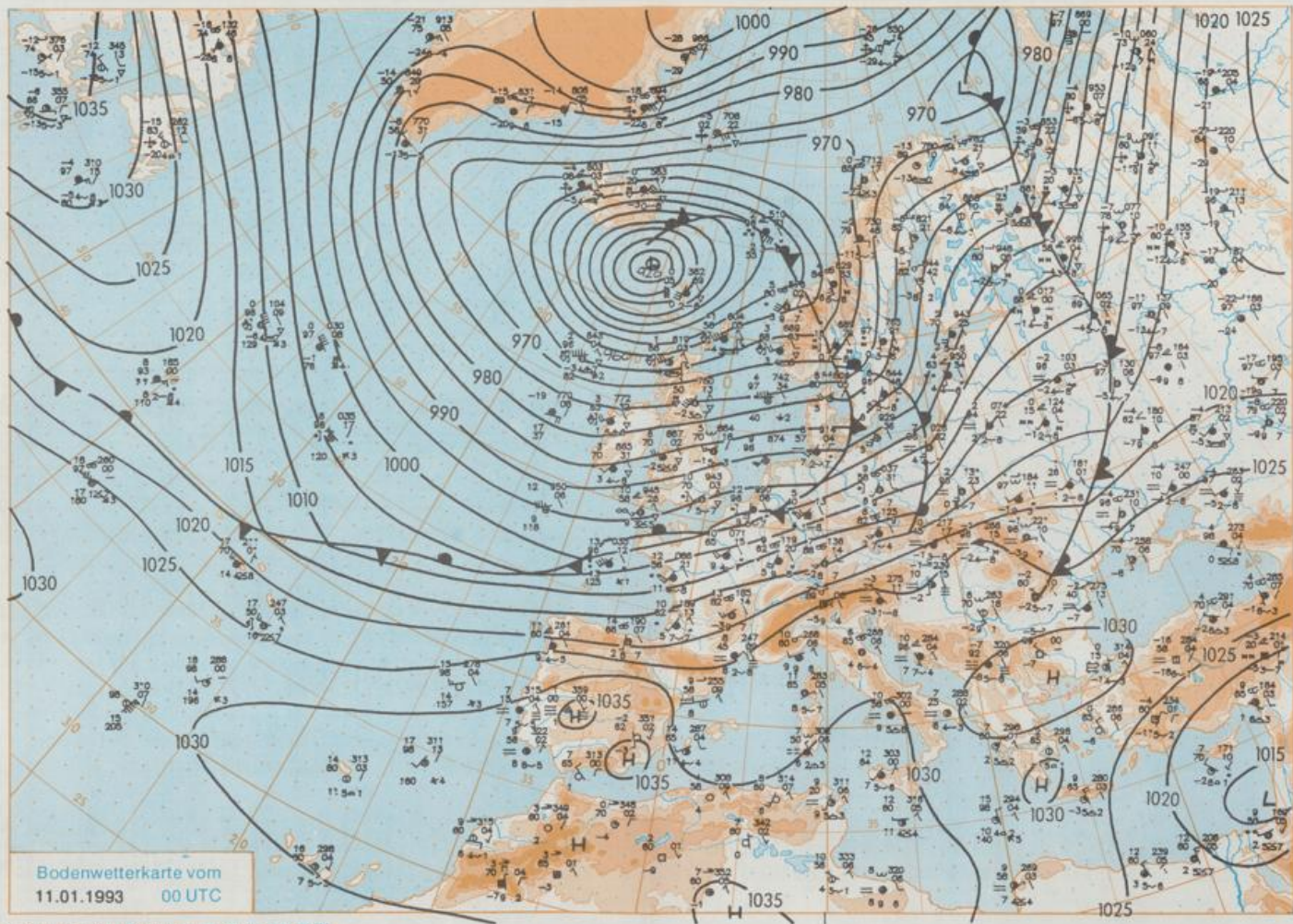
Jahrgang 1993

Montag, den 11. Januar

Nummer 11







Bodenwetterkarte vom
11.01.1993 00 UTC

Stereographische Projektion 1 : 30 000 000 60°N

Wettermeldungen von Montag, dem 11. Januar 1993 06 UTC

Station	Bar.-höhe (m)	Luftdr. red. NN (hPa)	Wetter	Wind km/h	Temperatur (Grad C)					Sonne Vorl. Std.	RR 24h mm	Schnee höhe cm	Extremwerte der Lufttemperatur in der Dekade vom 11.01. bis 20.01.					
					Luft		Taufpunkt	Max Vortag	Mittel Min 2m				Nacht 5 cm	Tmax Datum	Tmin Datum			
					2 m	5 m												
Helgoland	8	990.2	stark bew.	SSW	39	6.2	3.4	8.9	7.7	5.3	5	11	1953	10.0	15.01.1975	-10.7	11.01.1987	
List / Sylt	29	998.4	leicht bew.	SSW	39	4.8	3.3	7.7	6.1	4.6	3	10	1937	10.0	15.01.1975	-15.7	11.01.1987	
Schleswig	48	990.5	bedeckt	SSW	22	5.6	2.5	9.8	8.0	4.9	4	17	1947	10.9	16.01.1975	-25.5	11.01.1947	
Kiel	31	992.4	Regen	WSW	21	8.1	2.2	10.0	8.6	5.2	4	14	1940	11.8	15.01.1975	-18.8	15.01.1982	
Arkona	42	991.9	Regen	WSW	42	8.5	7.3	7.8	6.0	7.4	6	0.3	3	1951	9.8	16.01.1974	-14.2	14.01.1987
Norderney	16	991.3	Regen	SSW	22	5.0	3.5	9.1	7.1	4.2	4	11	1947	11.2	15.01.1975	-14.4	14.01.1987	
Bremerhaven	11	993.4	Regen	WSW	17	6.4	4.7	10.6	8.8	6.4	6	11	1949	11.5	15.01.1975	-17.2	14.01.1987	
Cuxhaven	12	992.4	Regen	SW	15	5.4	3.7	10.5	9.2	4.6	4	8	1946	12.4	15.01.1975	-14.5	14.01.1987	
Hamburg/Flugh.	16	993.5	Regen	W	18	8.0	6.8	11.0	9.4	8.0	8	6	1891	14.4	20.01.1930	-18.4	18.01.1893	
Lübeck	15	993.2	Regen	SW	26	9.3	6.8	10.0	8.8	9.3	8	9	1890	13.5	20.01.1930	-24.3	18.01.1893	
Boltenhagen	17	992.3	Sprühregen	SW	28	9.6	8.3	9.5	8.0	9.0	8	6	1951	11.5	16.01.1974	-18.5	14.01.1987	
Schwerin	67	994.0	Regen	SW	33	9.6	6.8	9.1	8.1	8.8	8	4	1947	11.3	16.01.1990	-21.5	11.01.1947	
Warnemünde	10	992.8	bedeckt	SW	21	10.2	7.6	10.0	8.8	9.3	8	0.9	1951	11.4	16.01.1974	-17.2	19.01.1963	
Teterow	50	994.4	Regen	SSW	41	9.4	7.2	9.4	7.7	8.0	7	3	1947	11.6	16.01.1974	-21.9	19.01.1963	
Barth	7	992.1	wolkig	SW	31	9.9	7.8	9.4	7.3	8.3	7	2	1951	11.6	16.01.1974	-21.9	19.01.1963	
Greifswald	6	994.8	wolkig	SSW	26	10.0	7.1	9.5	8.0	8.9	7	1	1951	11.1	16.01.1974	-20.9	19.01.1963	
Uckermark	7	996.3	wolkig	SSW	30	9.5	6.7	9.1	8.2	8.6	7	2	1951	11.1	16.01.1974	-20.9	19.01.1963	
Emden	12	991.5	Regen	S	21	5.0	4.0	9.6	7.7	5.0	4	11	1947	11.5	15.01.1975	-20.6	17.01.1963	
Bremen/Flugh.	5	993.6	Regen	SW	35	10.7	7.8	10.8	9.2	10.0	9	5	1890	13.2	16.01.1939	-21.8	18.01.1893	
Sothau	78	995.0	stark bew.	SW	24	10.2	7.6	10.7	9.1	9.4	9	5	1948	11.7	16.01.1975	-20.7	14.01.1987	
Boizenburg	46	994.1	Regen	SW	26	9.7	7.8	9.1	8.6	8.8	8	5	1951	11.7	16.01.1975	-20.7	14.01.1987	
Lüchow	18	996.7	stark bew.	SW	21	9.7	7.4	10.1	9.2	9.1	7	1	1955	12.4	16.01.1990	-24.2	14.01.1987	
Seehausen/Altm.	23	997.1	stark bew.	SSW	26	10.1	7.7	10.6	9.5	9.8	8	0.4	1951	11.5	16.01.1990	-27.1	14.01.1987	
Marnitz	87	995.4	bedeckt	S	18	9.4	7.5	9.3	8.7	9.1	7	X	2	1951	11.5	16.01.1990	-27.1	14.01.1987
Neuruppin	39	998.4	stark bew.	SW	28	9.2	7.4	8.6	8.4	8.2	6	1	1951	11.5	16.01.1990	-27.1	14.01.1987	
Neubrandenburg	80	995.7	stark bew.	SW	44	9.3	6.3	8.8	7.6	8.0	7	2	1951	11.5	16.01.1990	-27.1	14.01.1987	
Angermünde	55	998.2	leicht bew.	SSW	26	9.3	6.6	8.8	8.4	8.1	7	2	1951	11.5	16.01.1990	-27.1	14.01.1987	
Lingen	26	992.6	Regen	SSW	24	10.2	9.4	11.6	10.2	10.0	9	3	1951	14.0	15.01.1975	-18.3	13.01.1968	
Münst.-Osn./Flugh.	52	996.4	Regen	SSW	30	10.1	8.8	11.2	10.0	10.0	9	5	1953	13.2	15.01.1975	-20.4	14.01.1987	
Osnabrück	97	995.8	Regen	SW	24	9.9	8.6	10.5	9.7	9.5	9	12	1935	13.8	16.01.1939	-17.1	14.01.1987	
Bad Salzuflen	139	997.4	Regen	SW	25	9.3	8.1	10.8	9.6	9.2	8	6	1936	14.0	15.01.1975	-22.4	14.01.1987	
Hannover/Flugh.	54	996.1	Regen	SSW	33	10.8	8.1	10.8	10.3	9.9	9	1	1936	14.0	15.01.1975	-22.4	14.01.1987	
Braunschweig	88	998.3	Regen	SW	17	9.4	8.9	10.1	9.7	9.4	8	0.2	0.4	1891	14.8	20.01.1930	-22.6	16.01.1893
Gardelegen	48	998.0	stark bew.	SSW	28	10.4	8.6	10.9	9.9	10.0	9	0.4	1951	14.8	20.01.1930	-22.6	16.01.1893	
Magdeburg	84	999.8	bedeckt	S	17	10.0	6.2	10.0	9.1	9.4	8	0.9	1947	12.7	15.01.1974	-23.7	20.01.1963	
Potsdam	99	1000.7	wolkig	SW	26	10.0	6.4	9.9	9.1	8.9	7	0.9	1893	12.6	18.01.1939	-25.7	19.01.1893	
Berlin-Temp.	49	1000.4	wolkig	SW	26	10.5	6.0	9.7	9.4	9.0	7	1	1876	13.0	18.01.1939	-23.1	19.01.1893	
Lindenberg	112	1001.3	stark bew.	SSW	28	9.9	5.9	9.7	8.8	8.5	7	0.3	1951	11.3	16.01.1974	-22.6	14.01.1987	
Manschnow	16	1000.1	wolkig	SSW	31	9.0	7.4	9.5	8.5	8.6	7	0.8	1951	11.3	16.01.1974	-22.6	14.01.1987	
Düsseldorf/Flugh.	41	998.2	Regen	SSW	33	10.1	8.7	12.5	11.0	9.8	9	2	1970	14.3	15.01.1975	-15.7	14.01.1987	
Bocholt	24	996.2	Regen	SW	31	10.2	8.3	11.6	10.8	10.2	9	5	1947	13.0	15.01.1975	-17.4	13.01.1968	
Essen	161	998.3	Regen	SW	22	9.4	8.3	11.4	10.2	9.3	8	7	1935	13.8	16.01.1939	-17.1	14.01.1987	
Kahler Asten	859	997.4	Regen	SW	52	4.8	4.8	5.2	5.0	4.5	4	18	1955	11.4	17.01.1982	-20.0	11.01.1987	
Bad Lipsprunge	158	998.7	Regen	SSW	30	9.2	7.7	11.1	9.9	9.2	8	4	1951	12.7	15.01.1974	-22.2	18.01.1963	
Kassel	233	1001.5	Regen	SSW	24	7.8	7.4	8.7	7.9	7.4	7	4	1951	13.3	15.01.1975	-19.7	14.01.1987	
Göttingen	173	1000.9	Regen	SSW	18	8.7	6.9	10.3	9.9	8.7	8	0.8	1947	12.5	13.01.1948	-25.8	15.01.1960	
Leinefelde	356	1000.7	Regen	SW	33	7.7	6.2	8.4	8.0	7.8	6	0.2	1957	11.4	15.01.1975	-22.8	14.01.1987	
Braunlage	610	999.5	Regen	SW	39	5.9	5.0	6.2	6.2	5.8	5	9	1936	12.6	16.01.1982	-23.9	14.01.1987	
Brocken	1153	-	Regen	SW	94	2.6	2.6	2.9	2.6	2.4	1	24	15	1951	11.0	17.01.1982	-23.3	12.01.1987
Artern	166	1000.9	bedeckt	SW	39	9.8	6.2	9.9	9.1	9.1	9	0.1	0.0	1954	11.8	17.01.1974	-23.6	14.01.1987
Leipzig/Flugh.	141	1002.4	bedeckt	SSW	30	9.9	5.6	9.8	9.2	9.4	7	0.2	1951	12.0	15.01.1974	-27.6	14.01.1987	
Wittenberg	106	1001.3	stark bew.	SW	31	10.0	5.5	9.4	9.5	9.1	7	0.4	1951	11.8	15.01.1974	-23.1	14.01.1987	
Oschatz	152	1003.2	stark bew.	SW	31	9.7	6.1	9.4	9.4	9.4	8	0.0	1951	11.8	15.01.1974	-23.1	14.01.1987	
Dresden/Flugh.	227	1005.0	stark bew.	SW	31	10.3	5.1	10.3	9.7	9.0	7	0.0	1917	13.4	18.01.1939	-25.3	13.01.1987	
Dobberlug-Kir.	99	1003.3	bedeckt	SSW	26	10.1	5.8	9.6	9.3	9.0	7	1	1951	11.5	17.01.1990	-24.5	11.01.1987	
Cottbus	69	1003.7	bedeckt	SSW	30	10.6	4.8	10.3	9.4	8.8	7	0.3	1951	11.5	17.01.1990	-24.5	11.01.1987	
Görlitz	238	1005.3	bedeckt	SSW	33	8.9	4.1	7.5	6.8	6.9	5	0.3	1951	10.6	17.01.1990	-27.5	14.01.1987	
Aachen	205	997.9	Regen	SSW	39	9.7	7.4	11.3	10.4	9.5	8	2	1891	14.9	14.01.1930	-20.4	11.01.1945	
Nürnberg	629	1001.7	Regen	SSW	55	6.1	5.3	6.8	6.5	6.0	6	21	1947	12.2	16.01.1947	-17.6	12.01.1987	
Köln-Bonn/Flugh.	99	1000.5	Regen	S	21	10.0	7.5	11.8	11.1	10.0	8	1	1958	14.4	15.01.1975	-23.4	14.01.1985	
Bendorf	132	1002.6	Regen	SW	28	9.8	7.1	11.6	10.4	9.8	8	0.1	1951	14.4	16.01.1975	-18.9	13.01.1968	
Bad Marienberg	555	1002.4	Regen	SW	39	6.4	5.8	7.8	6.9	6.3	5	7	1963	9.4	16.01.1974	-18.8	11.01.1987	
Gießen	195	1005.3	Regen	S	18	8.8	7.0	10.4	9.6	8.8	7	7	1939	12.5	16.01.1939	-26.6	19.01.1940	
Bad Hersfeld	225	1003.2	Regen	WSW	22	8.4	6.6	9.3	8.7	8.3	7	4	1949	12.2	15.01.1974	-21.5	14.01.1982	
Wasserkuppe	925	-	Regen	SW	50	4.0	4.0	4.5	4.2	3.3	4	12	1936	10.4	15.01.1982	-22.7	11.01.1987	
Meiningen	453	1005.1	Regen	SSW	30	7.3	6.7	6.9	6.3	5.9	8	6	1951	11.5	17.01.1			