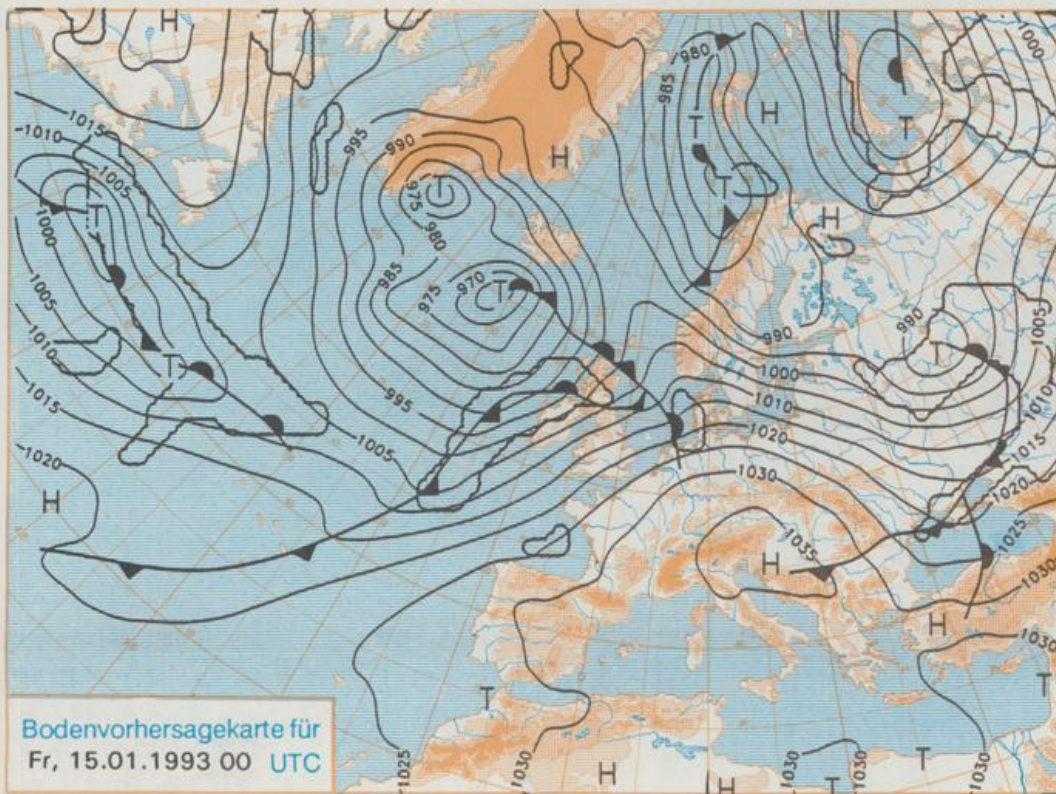


Erscheint täglich  
Nur PostbezugDruck und Verlag: Deutscher Wetterdienst, Zentralamt  
Frankfurter Straße 135, 6050 Offenbach am Main  
Postfach 10 04 65, Telefon: (069) 80 62-2225  
Telefax: (069) 4152871, Telefax: (069) 80 62-2484  
Postgirokonto Frankfurt: BLZ 500 100 60, KINr. 490 31-608Schutzgebühr monatlich DM 18,-  
einschließlich Versandkosten,  
Einzelpreis 0,80 DM  
Zuzüglich Versandkosten

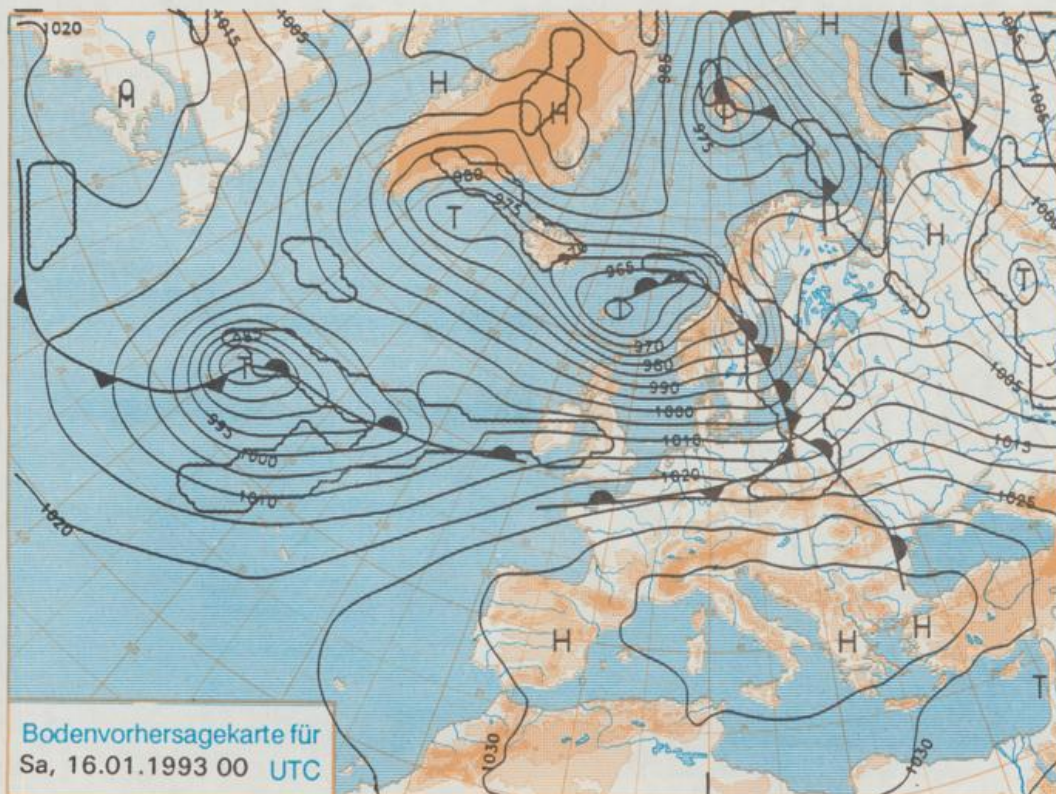
Jahrgang 1993

Mittwoch, den 13. Januar

Nummer 13



Stereographische Projektion 1 : 60 000 000 60°N



## Deutschland-Vorhersage für Freitag, 15.01.1993

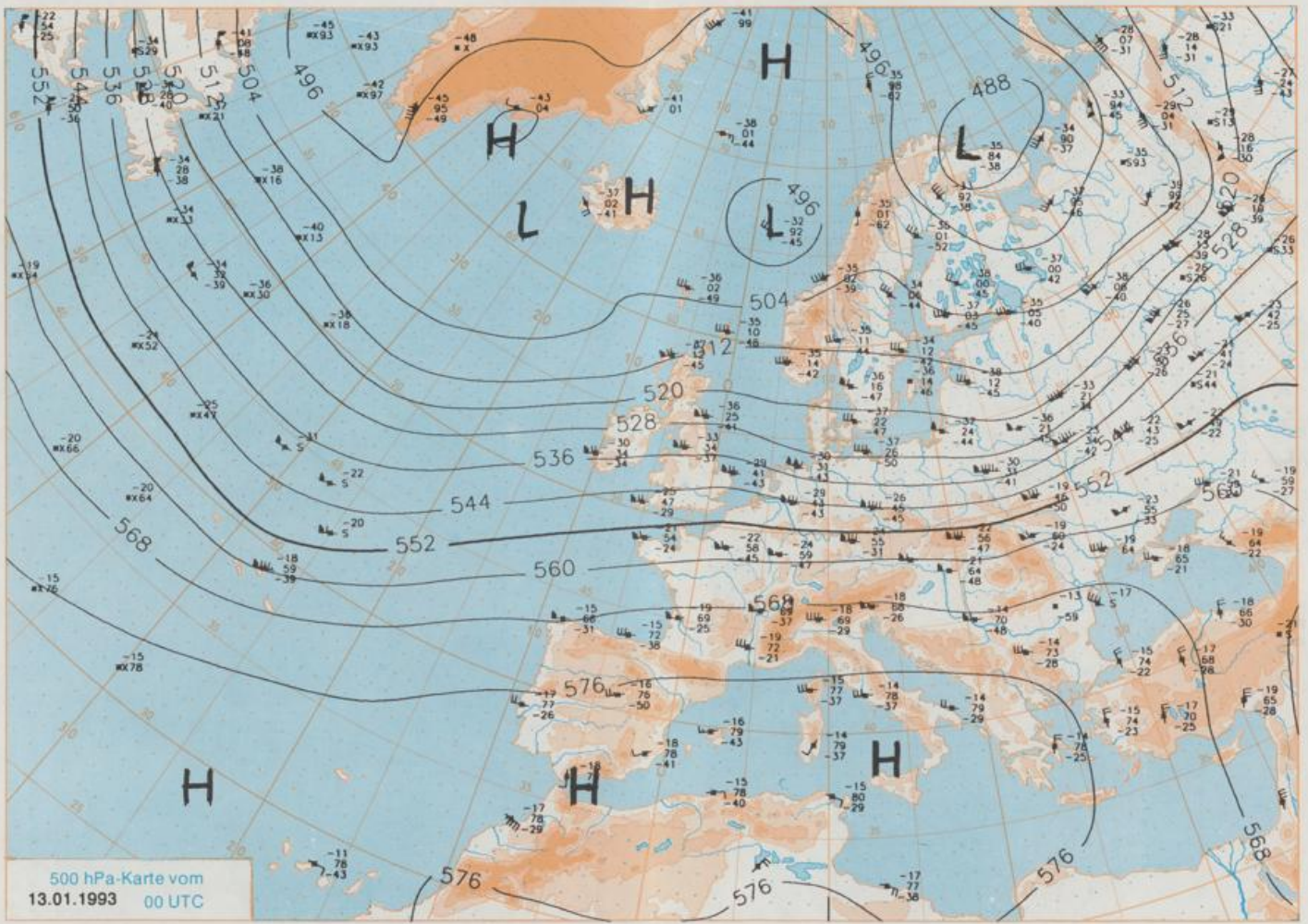
Ein am Mittwoch 00 UTC bei Neufundland gelegenes Randtief entwickelt sich zu einem Sturmtief und zieht zum Nordmeer. Seine Warmfront überquert rasch Norddeutschland, während im Süden noch Hochdruckeinfluß überwiegt. Die Kaltfront hat bis Freitag 00 UTC die Mainlinie erreicht. Sie führt polare Meeresluft nach Norddeutschland.

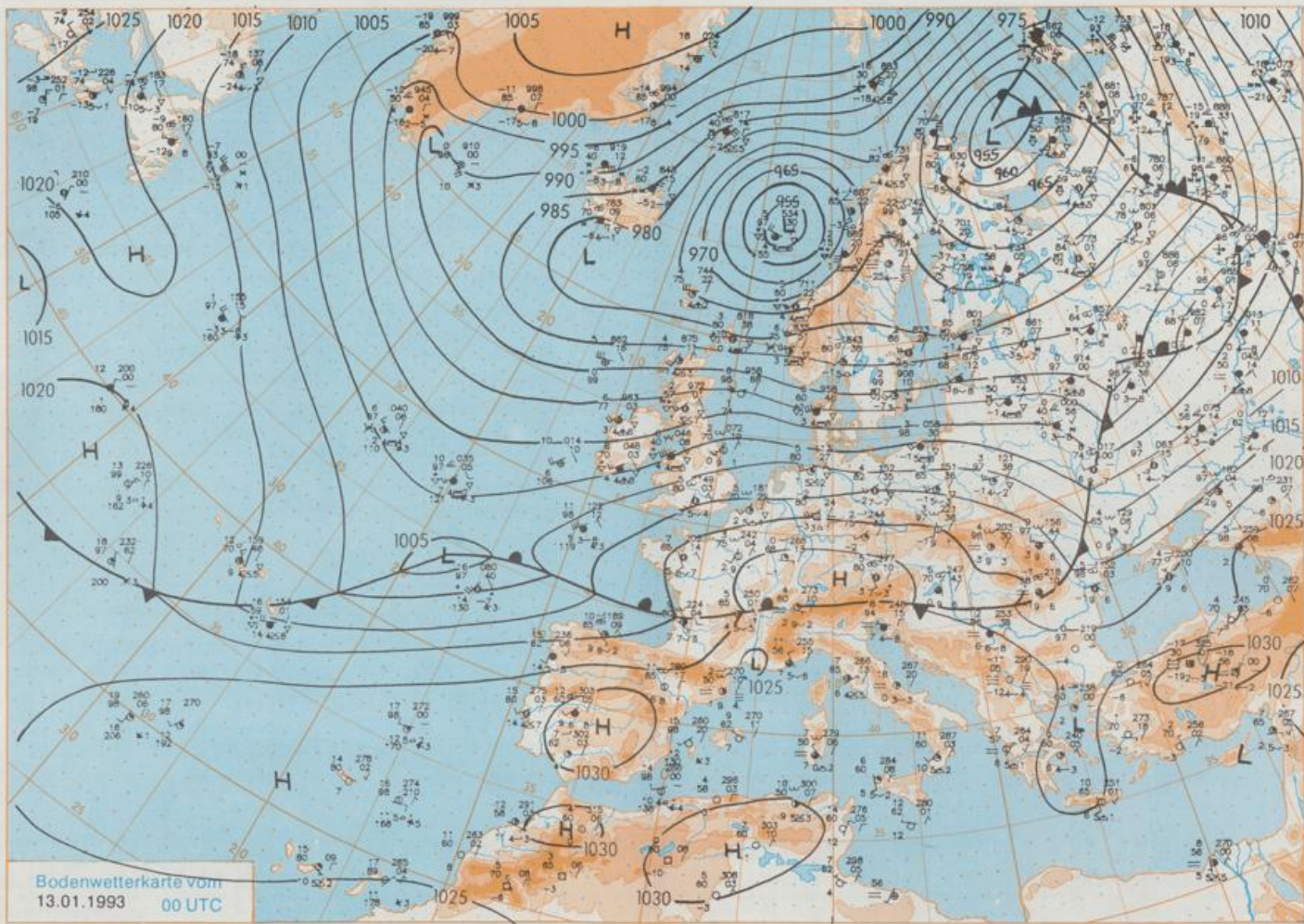
Im Süden heiter bis wolbig und trocken. In der Mitte und im Norden bei stark auffrischem Wind um Südwest stark bewölkt und von Westen aufkommender, zeitweiliger Regen. In der zweiten Tageshälfte im Norden Übergang zu wechselnder, vielfach starker Bewölkung mit einzelnen Schauern. Tiefsttemperaturen 1 bis 5 Grad C. Höchsttemperaturen 6 bis 11 Grad C. Im Süden schwachwindig.

## Weitere Aussichten für Samstag, 16.01.1993

Im Norden bei frischem bis starkem, zeitweise stürmischen Wind stark bewölkt, zeitweise Regen, verhältnismäßig mild. Im Süden teils nebligtrüb, teils sonnig. Nachtfrostgefahr.

Schutzgebühr monatlich DM 21,-  
einschließlich Versandkosten,  
Einzelpreis DM 1,-  
zuzüglich Versandkosten





Stereographische Projektion 1 : 30 000 000 60°N

Wettermeldungen von Mittwoch, dem 13. Januar 1993 06 UTC

Station	Bar.-höhe (m)	Luftdr. red. NN (hPa)	Wetter	Wind km/h	Deutschland					Sonne Vort. Std.	RR 24h mm	Schnee höhe cm seit	Extremwerte der Lufttemperatur in der Dekade vom 11.01. bis 20.01.						
					Temperatur (Grad C)								Nacht 2 m	5 cm	Tmax	Datum	Tmin	Datum	
					Tau- punkt	Max	Vortag	Mittel	Min										
Helgoland	8	1012.5	leicht bew.	SW	48	5.6	3.4	5.7	5.6	3.2	2	2.1	0.5	1953	10.0	15.01.1975	-10.7	11.01.1987	
List / Sylt	29	1009.0	leicht bew.	SW	35	4.7	2.4	4.9	4.2	2.5	1	1.2	2	1937	10.0	15.01.1975	-15.7	11.01.1987	
Schleswig	48	1012.5	leicht bew.	SW	28	3.3	1.8	4.8	3.4	1.4	1	1.9	6	1947	10.9	16.01.1975	-19.5	11.01.1947	
Kiel	31	1012.8	leicht bew.	W	30	4.0	1.4	5.5	4.0	1.2	-0	1.7	4	1940	11.6	15.01.1975	-16.8	15.01.1982	
Arkona	42	1011.3	leicht bew.	WSW	59	4.4	1.8	5.7	4.4	1.8	-1	1.9	0.3	1951	9.8	16.01.1974	-14.2	14.01.1987	
Norderney	16	1013.7	wolkenlos	SW	24	4.1	2.5	5.4	4.9	2.3	2	3.5	0.4	1947	11.2	15.01.1975	-14.4	14.01.1987	
Bremerhaven	11	1015.3	leicht bew.	SW	37	4.8	2.8	6.1	4.8	4.1	3	2.7	0.0	1949	11.5	15.01.1975	-17.2	14.01.1987	
Cuxhaven	12	1014.1	leicht bew.	SW	30	4.9	2.0	5.3	4.9	2.8	1	3.7	0.0	1946	12.4	15.01.1975	-14.5	14.01.1987	
Hamburg/Flugh.	16	1015.4	leicht bew.	SW	21	4.2	1.8	6.4	5.1	3.1	1	2.1	4	1891	14.4	20.01.1930	-18.4	18.01.1893	
Lübeck	15	1014.5	leicht bew.	WSW	22	5.0	1.6	6.3	4.4	3.0	2	1.6	0.5	1890	13.5	20.01.1930	-24.3	18.01.1893	
Boltenhagen	17	1013.8	leicht bew.	WSW	41	4.6	2.0	6.3	4.3	3.2	2	1.9	0.4	1951	11.5	16.01.1974	-18.5	14.01.1987	
Schwerin	67	1016.1	leicht bew.	SW	24	4.0	0.4	5.7	3.8	2.1	1	1.3	2	1947	11.3	16.01.1990	-21.5	11.01.1947	
Warnemünde	10	1013.9	wolkenlos	WSW	22	4.3	0.4	6.3	4.6	1.6	0	1.7	5	1951	11.4	16.01.1974	-17.2	19.01.1963	
Teterow	50	1015.4	wolkenlos	WSW	31	3.7	-0.4	6.1	3.7	2.1	1	0.5	1	1947	11.6	16.01.1974	-21.9	19.01.1963	
Barth	7	1012.8	wolkenlos	WSW	30	4.2	0.3	5.7	4.1	1.2	0	1.6	5						
Greifswald	6	1014.2	wolkenlos	W	26	4.1	-1.2	6.2	3.8	1.6	0	1.6	1	1951	11.1	16.01.1974	-20.9	19.01.1963	
Uckermark	7	1015.1	wolkenlos	WSW	31	3.7	-0.3	6.2	3.4	1.2	-0		1						
Emden	12	1014.4	leicht bew.	SSW	33	4.4	3.2	5.9	5.5	3.8	2	3.3	0.6	1947	11.5	15.01.1975	-20.6	17.01.1963	
Bremen/Flugh.	5	1016.7	wolkig	SW	22	4.2	1.4	5.3	3.8	2	2.5	3		1890	13.2	16.01.1939	-21.8	18.01.1893	
Soi tau	78	1018.1	leicht bew.	SW	18	3.7	1.4	5.8	3.9	1.3	1	1.0	7	1948	11.7	16.01.1975	-20.7	14.01.1987	
Boizenburg	46	1016.8	wolkig	SW	21	4.2	1.2	5.8	3.9	2.2	2	1.7	2						
Lüchow	18	1017.9	leicht bew.	WSW	22	4.1	1.3	6.4	3.8	1.9	-0	1.0	8	1955	12.4	16.01.1990	-24.2	14.01.1987	
Seehausen/Altm.	23	1017.9	wolkenlos	WSW	22	3.8	1.6	6.6	4.0	2.0	1	1.3	7						
Marnitz	87	1016.7	wolkenlos	SW	24	3.0	0.7	5.0	2.8	1.6	1	X	4						
Neuruppin	39	1018.5	wolkenlos	SW	13	2.4	1.1	6.4	3.2	1.4	-0		9						
Neubrandenburg	80	1016.1	leicht bew.	WSW	35	3.1	-1.2	5.3	3.2	1.7	0	0.9	1						
Angermünde	55	1017.3	wolkenlos	WSW	33	2.8	0.9	6.1	2.7	0.8	-0		9	1951	11.5	16.01.1990	-27.1	14.01.1987	
Lingen	26	1017.0	wolkig	SW	22	5.3	1.9	7.1	5.7	5.0	4	2.6	3	1951	14.0	15.01.1975	-18.3	13.01.1968	
Münst.-Osn./Flugh.	52	1019.0	leicht bew.	SW	21	4.9	0.7	6.4	5.4	4.8	3	3.1	8						
Osnabrück	97	1018.6	leicht bew.	SW	21	4.7	1.0	7.9	4.8	4.5	3	1.7	4	1953	13.2	15.01.1975	-20.4	14.01.1987	
Bad Salzuflen	139	1020.2	wolkig	SSW	15	4.4	0.8	5.6	4.6	3.8	2	0.8	9	1935	13.8	16.01.1939	-20.6	14.01.1987	
Hannover/Flugh.	54	1018.7	wolkenlos	SW	21	4.7	1.3	5.7	4.9	4.6	3	1.9	9	1936	14.0	15.01.1975	-22.4	14.01.1987	
Braunschweig	88	1019.4	leicht bew.	WSW	17	4.6	0.6	5.8	4.8	4.4	2	1.6	12	1891	14.8	20.01.1930	-22.6	16.01.1893	
Gardelegen	48	1019.1	wolkenlos	WSW	24	4.3	0.8	6.3	5.0	2.3	1	0.7	8						
Magdeburg	84	1020.3	wolkenlos	SW	22	3.4	-0.5	5.3	4.6	2.9	1	1.2	12	1947	12.7	15.01.1974	-23.7	20.01.1963	
Potsdam	99	1020.1	wolkenlos	SW	21	3.3	0.1	5.6	3.5	2.3	0		11	1893	12.6	18.01.1939	-25.7	19.01.1893	
Berlin-Temp.	49	1019.5	leicht bew.	WSW	24	4.7	-0.1	6.7	4.6	2.1	1		11	1876	13.0	18.01.1939	-23.1	19.01.1893	
Lindenberg	112	1020.1	wolkenlos	WSW	30	3.6	-0.8	6.8	4.2	3.2	2		11	1951	11.3	16.01.1974	-22.6	14.01.1987	
Manschnow	16	1018.8	wolkenlos	WSW	22	3.2	0.8	6.5	4.7	2.4	1		8						
Düsseldorf/Flugh.	41	1020.8	leicht bew.	SSE	17	4.1	0.6	7.4	6.0	3.2	1	2.6	5	1970	14.3	15.01.1975	-15.7	14.01.1987	
Bocholt	24	1019.1	leicht bew.	SSW	18	4.5	0.5	7.1	5.7	4.4	3	3.5	4	1947	13.0	15.01.1975	-17.4	13.01.1968	
Essen	161	1021.0	leicht bew.	SSW	15	3.4	-0.2	6.4	5.4	3.4	1	2.6	10	1935	13.8	16.01.1939	-17.1	14.01.1987	
Kahler Asten	859	-	leicht bew.	SW	30	-2.2	-3.3	0.9	-0.6	-2.3	-4		15	9	1955	11.4	17.01.1982	-20.0	11.01.1987
Bad Lippspringe	158	1021.2	leicht bew.	SSW	13	3.6	0.4	5.4	4.4	3.4	2	0.2	10	1951	12.7	15.01.1974	-22.2	18.01.1963	
Kassel	233	1023.0	leicht bew.	SSW	21	1.9	0.2	5.5	4.2	1.5	0	0.3	11	1951	13.3	15.01.1975	-19.7	14.01.1987	
Göttingen	173	1022.7	leicht bew.	SSW	9	3.5	-1.2	6.0	4.1	2.9	0	0.6	11	1947	12.5	13.01.1948	-25.8	15.01.1960	
Leinefelde	356	1022.4	leicht bew.	WSW	22	1.8	-0.9	4.8	3.2	1.8	1	0.1	13	1957	11.4	15.01.1975	-22.8	14.01.1987	
Braunlage	610	1021.5	stark bew.	WSW	15	0.4	-1.7	2.8	0.8	-0.6	-2		16	5	1936	12.6	16.01.1982	-23.9	14.01.1987
Brocken	1153	-	gef. Nebel	WSW	63	-2.9	-3.0	-0.7	-3.0	-4.3	-4		11	23	1951	11.0	17.01.1982	-23.3	12.01.1987
Artern	166	1022.7	leicht bew.	SSW	15	2.1	-0.9	6.1	4.0	2.1	2		12	1954	11.8	17.01.1974	-23.6	14.01.1987	
Leipzig/Flugh.	141	1022.5	leicht bew.	SSW	21	2.9	-1.4	6.5	5.0	2.6	1		17	1951	12.0	15.01.1974	-27.6	14.01.1987	
Wittenberg	106	1021.1	wolkenlos	SW	17	2.3	-1.7	6.5	4.7	2.0	1		11	1951	11.8	15.01.1974	-23.1	14.01.1987	
Oschatz	152	1022.9	leicht bew.	SW	22	2.6	-2.0	6.7	4.7	2.6	-2		9						
Dresden/Flugh.	227	1023.6	leicht bew.	WSW	11	3.4	-1.9	14.6	5.1	3.3	2		6	1917	13.4	18.01.1939	-25.3	13.01.1987	
Doberlug-Kir.	99	1022.5	wolkenlos	SW	21	3.5	-1.4	6.7	5.2	2.6	1		15						
Cottbus	69	1022.0	wolkenlos	WSW	22	3.0	-2.2	7.2	5.2	2.9	1		13	1951	11.5	17.01.1990	-24.5	11.01.1987	
Görlitz	238	1023.9	wolkenlos	SW	24	3.7	-2.0	13.9	5.2	2.5	1	0.2	5	1951	10.6	17.01.1990	-27.5	14.01.1987	
Aachen	205	1020.6	leicht bew.	SSW	17	3.8	-0.6	6.5	5.0	3.8	1	1.9	13	1891	14.9	14.01.1930	-20.4	11.01.1945	
Nürnberg	629	1023.4	in Wolken	SSW	30	0.0	-0.3	5.7	2.2	-0.2	-1	0.5	14	1947	12.2	16.01.1947	-17.6	12.01.1987	
Köln-Bonn/Flugh.	99	1022.0	leicht bew.	SE	9	2.7	-0.5	7.8	5.8	2.3	-2	2.8	10	1958	14.4	15.01.1975	-23.4	14.01.1985	
Bendorf	132	1022.8	wolkig	E	8	3.2	0.5	8.0	5.8	3.2	0	0.2	13	1951	14.4	16.01.1975	-18.9	13.01.1968	
Bad Marienberg	555	1024.1	leicht bew.	S	11	-0.9	-1.4	4.8	1.9	-0.9	-3	0.2	10	1963	9.4	16.01.1974	-18.8	11.01.1987	
Gießen	195	1023.9	leicht bew.	S	15	1.7	0.5	6.5	5.3	1.6	-1		17	1939	12.5	16.01.1939	-26.6	19.01.1940	
Bad Hersfeld	225	1023.9	leicht bew.	SW	5	2.2	0.8	6.4	4.9	2.2	-1		16	1949	12.2	15.01.1974	-21.5	14.01.1982	
Wasserkuppe	925	-	leicht bew.	SW	24	-1.6	-1.6	7.1	0.7	-2.3	-3		9	1936	10.4	15.01.1982	-22.7	11.01.1987	
Meiningen	453	1025.6	gef. Nebel	S	17	0.0	-1.5	11.1	4.8	-0.1	-2								