

# Wetterkarte

ISSN 0936-5818

D 7311 A

Amtsblatt des Deutschen Wetterdienstes

Erscheint täglich  
Nur Postbezug

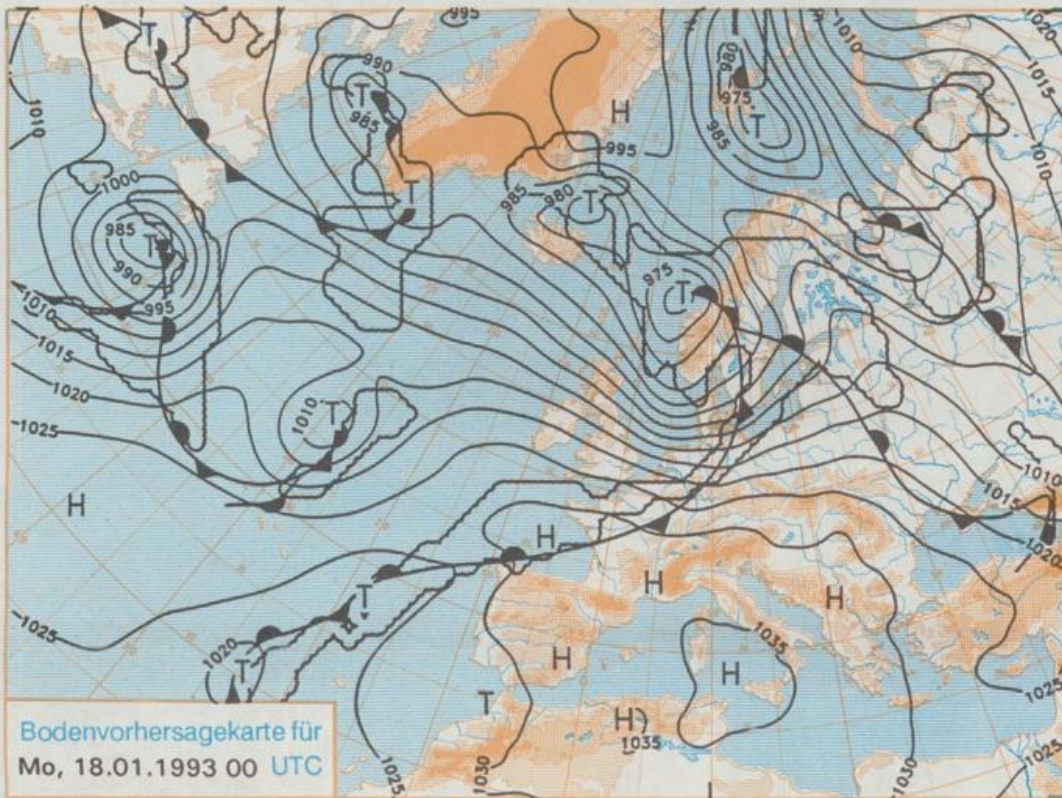
Druck und Verlag: Deutscher Wetterdienst, Zentralamt  
Frankfurter Straße 135, 6050 Offenbach am Main  
Postfach 10 04 85, Telefon: (069) 80 62-2225  
Telex: (069) 4152871, Telefax: (069) 80 62-2484  
Postgirokonto Frankfurt: BLZ 500 100 60, KINr. 490 31-606

Einzelheft DM 1,-  
Abonnement DM 10,-  
einschließlich Versandkosten  
Einzelpreis DM 1,-  
zuzüglich Versandkosten

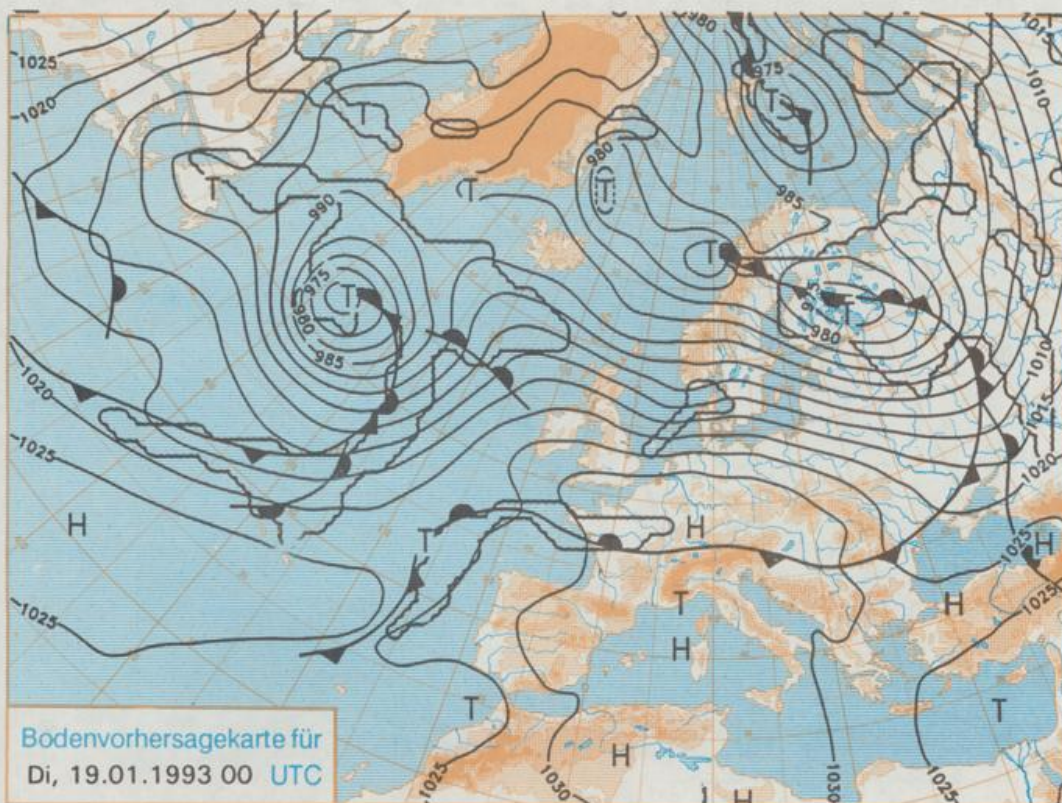
Jahrgang 1993

Samstag, den 16. Januar

Nummer 16



Stereographische Projektion 1 : 60 000 000 60°N



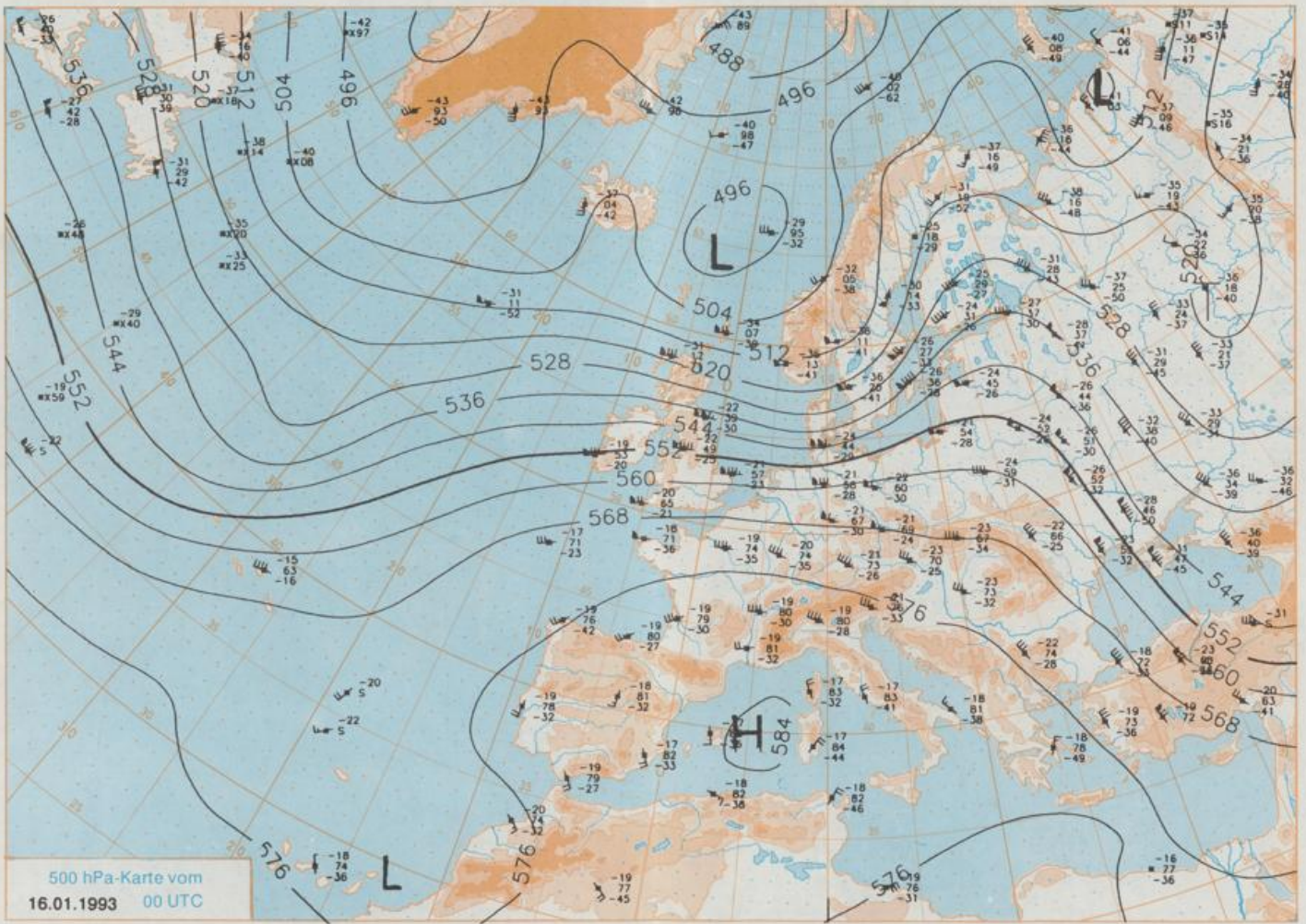
## Deutschland-Vorhersage für Montag, 18.01.1993

Die Kaltfront des Sturmtiefs über dem Nordmeer hat am 16.01. 00 UTC Norddeutschland überquert und geht über dem mittleren Deutschland in die Warmfront eines neuen atlantischen Sturmtiefs über. Diese überquert am Samstag Norddeutschland, so daß sich der Zustrom milder Luft noch verstärkt. Die ihr folgende Kaltfront erreicht in der Nacht zu Montag Norddeutschland und schwenkt unter Abschwächung bis Dienstag zu den Alpen. Das zugehörige Sturmtief zieht währenddessen über das Nordmeer hinweg nach Karelien.

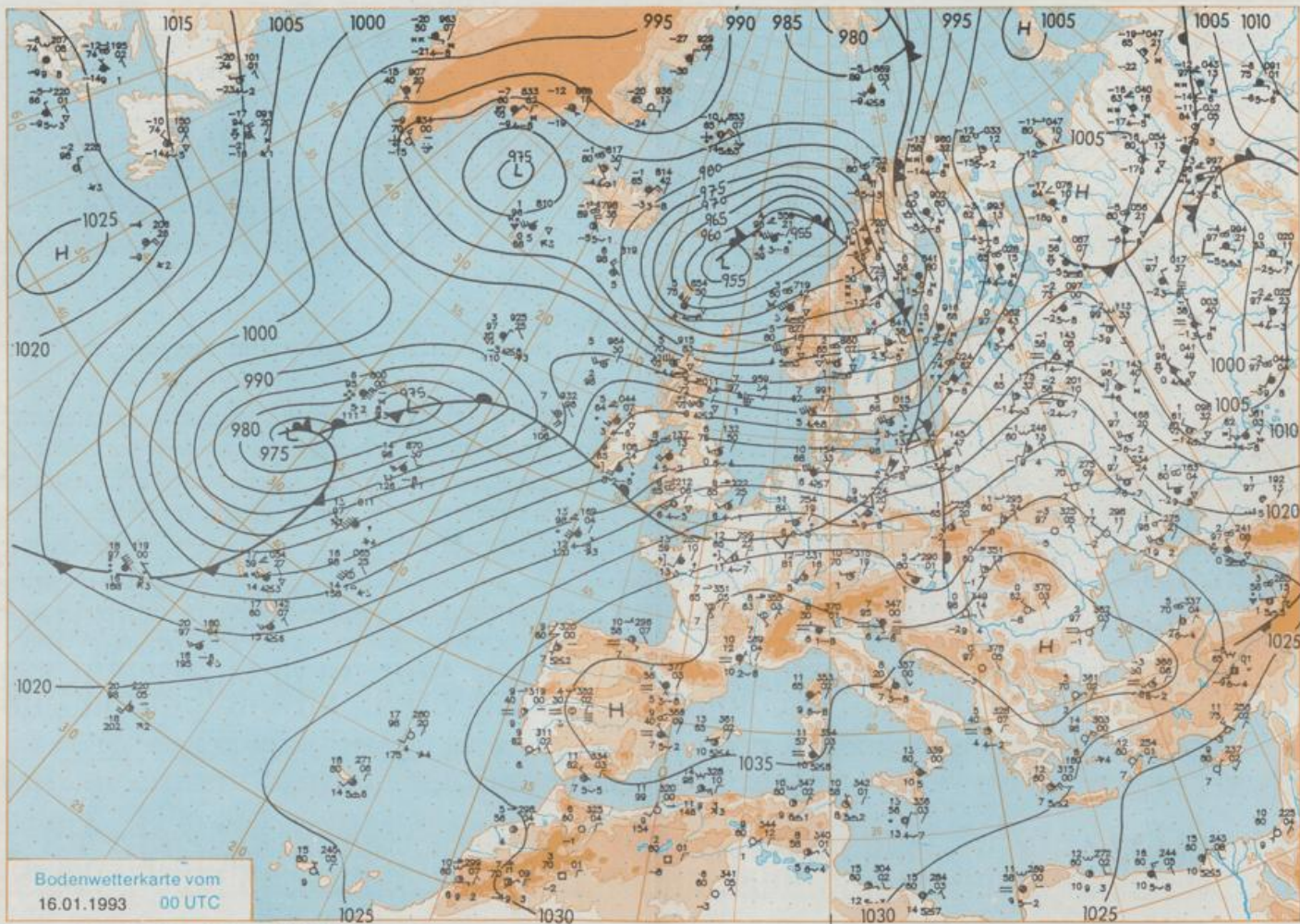
Im Norddeutschen Tiefland Übergang zu wechselnder Bewölkung mit einzelnen Schauern. In der Mitte und im Süden vielfach starke Bewölkung und vereinzelt etwas Regen. Nur in Südbayern anfangs noch aufgehheitert. Tiefstwerte 5 bis Null Grad C, örtlich leichter Frost. Höchstwerte 5 bis 10 Grad C. Mäßiger bis frischer, im Norden starker Wind mit Sturmböen aus Südwest bis West.

## Weitere Aussichten für Dienstag, 19.01.1993

Veränderliche Bewölkung, im Norden vereinzelt Regen. Wenig Temperaturänderung.



Stereographische Projektion 1 : 30 000 000 60°N



**Wettermeldungen von Samstag, dem 16. Januar 1993 06 UTC**

Station	Bar.- höhe (m)	Luftdr. red.NN (hPa)	Wetter	Wind km/h	Temperaturen (Grad C)					Sonne Vort. Std.	RR 24h mm	Schnee höhe cm	Extremwerte der Lufttemperatur in der Dekade vom 11.01. bis 20.01.				
					Luft 2 m	Tau- punkt	Max Vortag	Mittel Min	Nacht 2 m 5 cm				seit	Tmax Datum	Tmin Datum		
					Deutschland												
Heiligoland	8	1017.4	stark bew.	WSW 55	7.3	4.7	8.4	7.2	7.0	6	0.8		1953	10.0	15.01.1975	-10.7	11.01.1987
List / Sylt	29	1013.0	bedeckt	WSW 57	6.7	3.4	7.6	6.1	6.4	6	1		1937	10.0	15.01.1975	-15.7	11.01.1987
Schleswig	48	1016.3	bedeckt	WSW 41	7.0	3.9	8.9	6.6	6.9	6	3		1947	10.9	16.01.1975	-19.5	11.01.1947
Kiel	31	1016.5	bedeckt	WSW 22	8.0	2.2	9.5	7.9	7.7	7	3		1940	11.6	15.01.1975	-16.8	15.01.1982
Arkona	42	1013.2	bedeckt	WSW 68	8.1	2.1	5.0	4.8	4.9	4	4		1951	9.8	16.01.1974	-14.2	14.01.1987
Norderney	16	1018.9	stark bew.	WSW 30	7.4	3.8	8.7	7.6	7.1	6	0.3		1947	11.2	15.01.1975	-14.4	14.01.1987
Bremerhaven	11	1020.2	stark bew.	WSW 39	9.1	4.8	10.0	8.3	8.5	8	0.0		1949	11.5	15.01.1975	-17.2	14.01.1987
Cuxhaven	12	1018.8	stark bew.	WSW 35	7.9	3.4	10.7	8.1	7.9	6	0.8		1946	12.4	15.01.1975	-14.5	14.01.1987
Hamburg/Flugh.	16	1019.3	leicht bew.	W 28	9.2	3.9	10.2	8.1	9.2	8	2		1891	14.4	20.01.1930	-18.4	18.01.1893
Lübeck	15	1018.0	wolkig	W 28	8.8	2.8	8.7	7.8	8.7	7	2		1890	13.5	20.01.1930	-24.3	18.01.1893
Boitenhagen	17	1016.6	leicht bew.	WSW 57	8.7	3.7	7.3	7.2	7.3	6	2		1951	11.5	16.01.1974	-18.5	14.01.1987
Schwerin	67	1018.9	leicht bew.	W 48	8.9	2.7	6.5	6.5	5.9	5	0.1	0.8	1947	11.3	16.01.1990	-21.5	11.01.1947
Warnemünde	10	1016.3	wolkenlos	W 46	8.3	2.5	6.7	6.5	6.6	6	0.1		1951	11.4	16.01.1974	-17.2	19.01.1963
Teterow	50	1017.4	leicht bew.	W 44	8.9	1.6	5.8	5.5	5.8	5	0.4		1947	11.6	16.01.1974	-21.9	19.01.1963
Barth	7	1014.8	wolkenlos	W 37	7.5	2.4	6.0	5.9	6.0	5	3						
Greifswald	6	1016.0	wolkig	W 35	8.7	1.8	6.4	5.8	6.3	5	1		1951	11.1	16.01.1974	-20.9	19.01.1963
Ueckermünde	7	1016.8	wolkig	W 31	9.1	3.7	6.0	5.5	5.6	4	X	0.2					
Emden	12	1020.2	stark bew.	SW 41	8.5	6.3	9.5	8.1	8.3	8	0.1		1947	11.5	15.01.1975	-20.6	17.01.1963
Bremen/Flugh.	5	1021.3	leicht bew.	WSW 35	9.8	5.7	11.7	8.4	9.8	9	0.9		1890	13.2	16.01.1939	-21.8	18.01.1893
Soi tau	78	1021.7	stark bew.	W 31	10.0	5.1	8.7	8.1	8.7	8	0.5	0.8	1948	11.7	16.01.1975	-20.7	14.01.1987
Boizenburg	46	1019.8	stark bew.	W 31	9.1	3.7	8.8	7.5	8.8	8	0.2						
Lüchow	18	1020.9	stark bew.	W 37	10.7	5.1	7.6	7.1	7.2	5	1		1955	12.4	16.01.1990	-24.2	14.01.1987
Seehausen/Altm.	23	1020.7	bedeckt	W 31	10.8	5.8	6.9	7.0	6.7	6	0.2						
Marnitz	87	1019.2	leicht bew.	W 30	9.0	3.7	5.9	6.3	5.7	5	X	1					
Neuruppin	39	1020.6	wolkig	WSW 21	10.2	4.9	5.7	5.4	5.5	4	0.2	0.1					
Neubrandenburg	80	1017.8	leicht bew.	W 55	9.0	1.6	6.6	5.4	5.8	5	0.5						
Angermünde	55	1019.0	wolkenlos	WSW 33	10.4	5.2	6.7	4.6	6.3	5	1.1	0.0	1951	11.5	16.01.1990	-27.1	14.01.1987
Lingen	26	1022.4	leicht bew.	SW 17	10.0	7.3	12.0	9.5	9.9	9	0.5		1951	14.0	15.01.1975	-18.3	13.01.1968
Münst.-Osn./Flugh.	52	1024.2	stark bew.	WSW 24	10.3	7.2	12.0	8.8	10.3	9	0.4						
Osnabrück	97	1024.0	stark bew.	WSW 24	10.2	6.6	11.5	9.4	10.2	10	0.6	0.7	1953	13.2	15.01.1975	-20.4	14.01.1987
Bad Salzuflen	139	1024.6	wolkig	WSW 17	10.3	6.4	11.5	8.2	10.2	9	0.1	0.1	1935	13.8	16.01.1939	-20.6	14.01.1987
Hannover/Flugh.	54	1022.7	wolkig	WSW 18	10.4	6.3	9.8	9.0	9.4	8	0.1	0.0	1936	14.0	15.01.1975	-22.4	14.01.1987
Braunschweig	88	1022.6	wolkig	W 28	10.7	5.3	9.7	7.6	8.9	7	0.2		1891	14.8	20.01.1930	-22.6	16.01.1893
Gardelegen	48	1022.3	wolkig	W 35	10.4	5.4	7.5	7.6	7.0	6	0.3	0.0					
Magdeburg	84	1023.6	leicht bew.	W 24	9.6	4.5	6.1	6.0	5.8	5	1.0	0.0	1947	12.7	15.01.1974	-23.7	20.01.1963
Potsdam	99	1022.2	stark bew.	WSW 24	9.9	5.2	6.8	5.6	6.3	4	0.8	0.0	1893	12.6	18.01.1939	-25.7	19.01.1893
Berlin-Temp.	49	1021.5	stark bew.	W 28	10.9	4.6	7.1	5.9	6.8	5	1.0	0.0	1876	13.0	18.01.1939	-23.1	19.01.1893
Lindenberg	112	1022.1	wolkig	WSW 37	9.9	4.9	6.0	4.8	4.9	4	2.8		1951	11.3	16.01.1974	-22.6	14.01.1987
Manschnow	16	1020.3	wolkig	WSW 33	9.2	6.2	5.1	4.4	3.6	2	2.8						
Düsseldorf/Flugh.	41	1026.3	wolkig	SW 28	10.5	7.8	12.9	9.8	10.2	9	0.0		1970	14.3	15.01.1975	-15.7	14.01.1987
Bocholt	24	1024.8	stark bew.	WSW 24	10.5	7.0	12.5	9.5	10.5	9	0.2	0.2	1947	13.0	15.01.1975	-17.4	13.01.1968
Essen	161	1026.1	stark bew.	WSW 30	10.3	7.6	12.0	9.5	10.3	9	0.2		1935	13.8	16.01.1939	-17.1	14.01.1987
Kahler Asten	859	-	bedeckt	WSW 46	5.5	4.4	4.7	3.6	4.4	4	0.1	0.8	1955	11.4	17.01.1982	-20.0	11.01.1987
Bad Lippspringe	158	1025.4	wolkig	WSW 22	10.1	7.3	11.2	8.5	10.0	9	0.0		1951	12.7	15.01.1974	-22.2	18.01.1963
Kassel	233	1025.9	stark bew.	SW 9	10.8	4.7	7.8	5.6	7.1	3	0.0		1951	13.3	15.01.1975	-19.7	14.01.1987
Göttingen	173	1025.5	wolkig	SW 11	10.1	5.5	8.1	7.3	7.7	6	0.0		1947	12.5	13.01.1948	-25.8	15.01.1960
Leinefelde	356	1025.0	stark bew.	WSW 22	9.3	5.5	6.3	5.6	5.7	4	0.5		1957	11.4	15.01.1975	-22.8	14.01.1987
Braunlage	610	1023.5	stark bew.	WSW 22	7.3	3.5	4.0	4.0	2.8	1	0.3	0.0	1936	12.6	16.01.1982	-23.9	14.01.1987
Brocken	1153	-	Nebel	WSW 76	2.5	2.3	1.9	0.6	1.1	0	0.5	16	1951	11.0	17.01.1982	-23.3	12.01.1987
Artern	166	1024.8	leicht bew.	WSW 21	9.5	6.2	7.1	5.5	4.6	4	0.9	0.0	1954	11.8	17.01.1974	-23.6	14.01.1987
Leipzig/Flugh.	141	1024.4	stark bew.	WSW 41	10.5	6.1	7.5	6.8	7.1	5	2.2		1951	12.0	15.01.1974	-27.6	14.01.1987
Wittenberg	106	1023.2	stark bew.	SW 24	9.2	5.4	8.5	6.1	6.7	5	2.9	0.0	1951	11.8	15.01.1974	-23.1	14.01.1987
Oschatz	152	1024.3	wolkig	WSW 24	9.9	5.9	9.7	7.2	7.5	6	4.6						
Dresden/Flugh.	227	1025.3	leicht bew.	WSW 22	10.2	5.2	8.7	6.8	6.5	5	3.9		1917	13.4	18.01.1939	-25.3	13.01.1987
Doberlug-Kir.	99	1024.1	stark bew.	WSW 24	9.8	5.9	8.2	5.0	5.4	4	3.8						
Cottbus	69	1023.4	wolkig	WSW 26	9.7	5.0	7.8	4.9	6.0	4	3.1		1951	11.5	17.01.1990	-24.5	11.01.1987
Görlitz	238	1025.0	stark bew.	SW 24	6.6	3.6	7.1	4.8	4.7	4	4.8		1951	10.6	17.01.1990	-27.5	14.01.1987
Aachen	205	1026.2	wolkig	SW 26	9.9	6.8	13.2	10.9	9.9	8	2.6	0.0	1891	14.9	14.01.1930	-20.4	11.01.1945
Nürnberg	629	1028.8	stark bew.	SW 24	6.8	5.4	7.0	6.4	6.6	6	1.5	0.1	1947	12.2	16.01.1947	-17.6	12.01.1987
Köln-Bonn/Flugh.	99	1027.5	wolkig	SSW 9	10.0	5.8	11.7	9.3	10.0	8	0.1	0.0	-1958	14.4	15.01.1975	-23.4	14.01.1985
Bendorf	132	1029.0	wolkig	SSW 9	10.1	6.8	10.9	8.2	10.1	7	0.2		1951	14.4	16.01.1975	-18.9	13.01.1968
Bad Marienberg	555	1028.4	wolkig	WSW 18	7.2	4.3	5.9	5.1	5.9	4	0.8	0.1	1963	9.4	16.01.1974	-18.8	11.01.1987
Gießen	195	1028.3	stark bew.	S 15	11.4	6.1	8.4	5.4	6.3	3	1.7	0.0	1939	12.5	16.01.1939	-26.6	19.01.1940
Bad Hersfeld	225	1027.0	stark bew.	WSW 21	10.8	6.1	8.2	5.7	6.4	4	0.2	0.1	1949	12.2	15.01.1974	-21.5	14.01.1982
Wasserkuppe	925	-	in Wolken	WSW 33	5.1	5.1	5.0	2.8	3.6	3	1.0	0.2	1936	10.4	15.01.1982	-22.7	11.01.1987
Meiningen	453	1027.9	stark bew.	WSW 33	9.5	5.3	3.2	2.6	2.0	0	0.0						
Schmücke	942	-	bedeckt	WSW 33	4.6	3.9	1.2	0.5	0.9	1	0.6	3	1967	11.6	15.01.1975	-25.0	11.01.1982
Erfurt/Flugh.	323	1026.2	stark bew.	WSW 26	10.												