

Wetterkarte

ISSN 0936-5818

D 7311 A

Amtsblatt des Deutschen Wetterdienstes

Erscheint täglich
Nur Postbezug

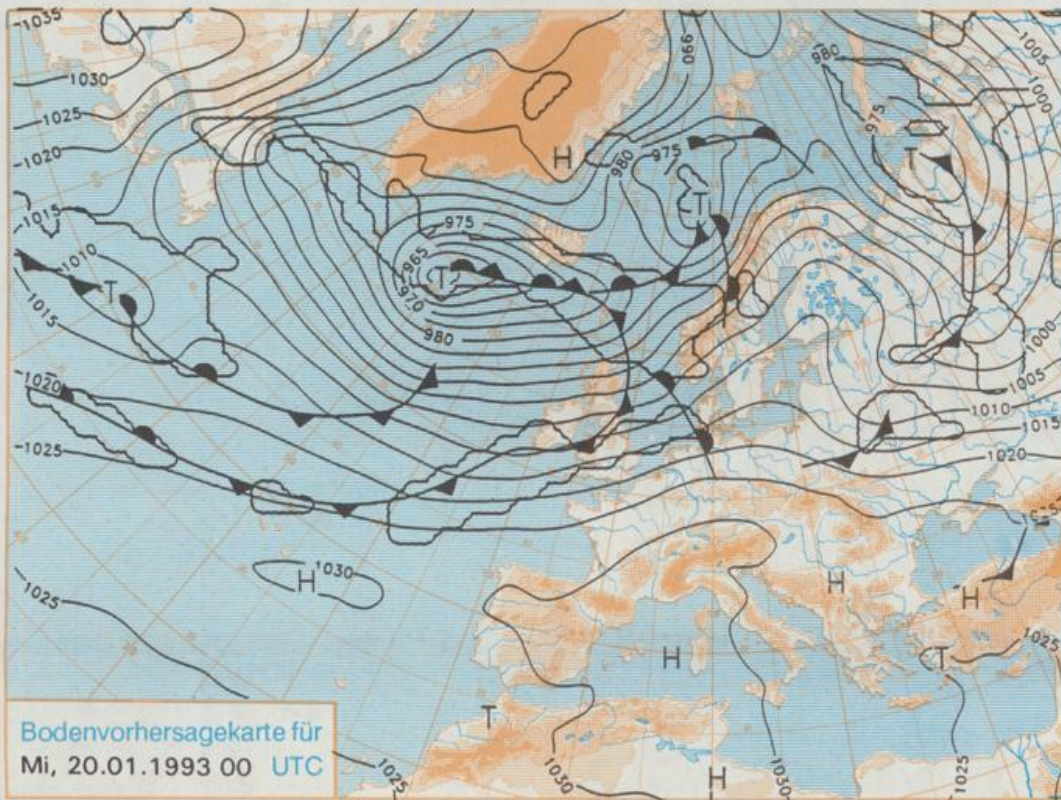
Druck und Verlag: Deutscher Wetterdienst, Zentralamt
Frankfurter Straße 135, 6050 Offenbach am Main
Postfach 10 04 65, Telefon: (069) 80 62-2225
Telefax: (069) 4152871, Telefax: (069) 80 62-2484
Postgirokonto Frankfurt: BLZ 500 100 60, KINr. 490 31-606

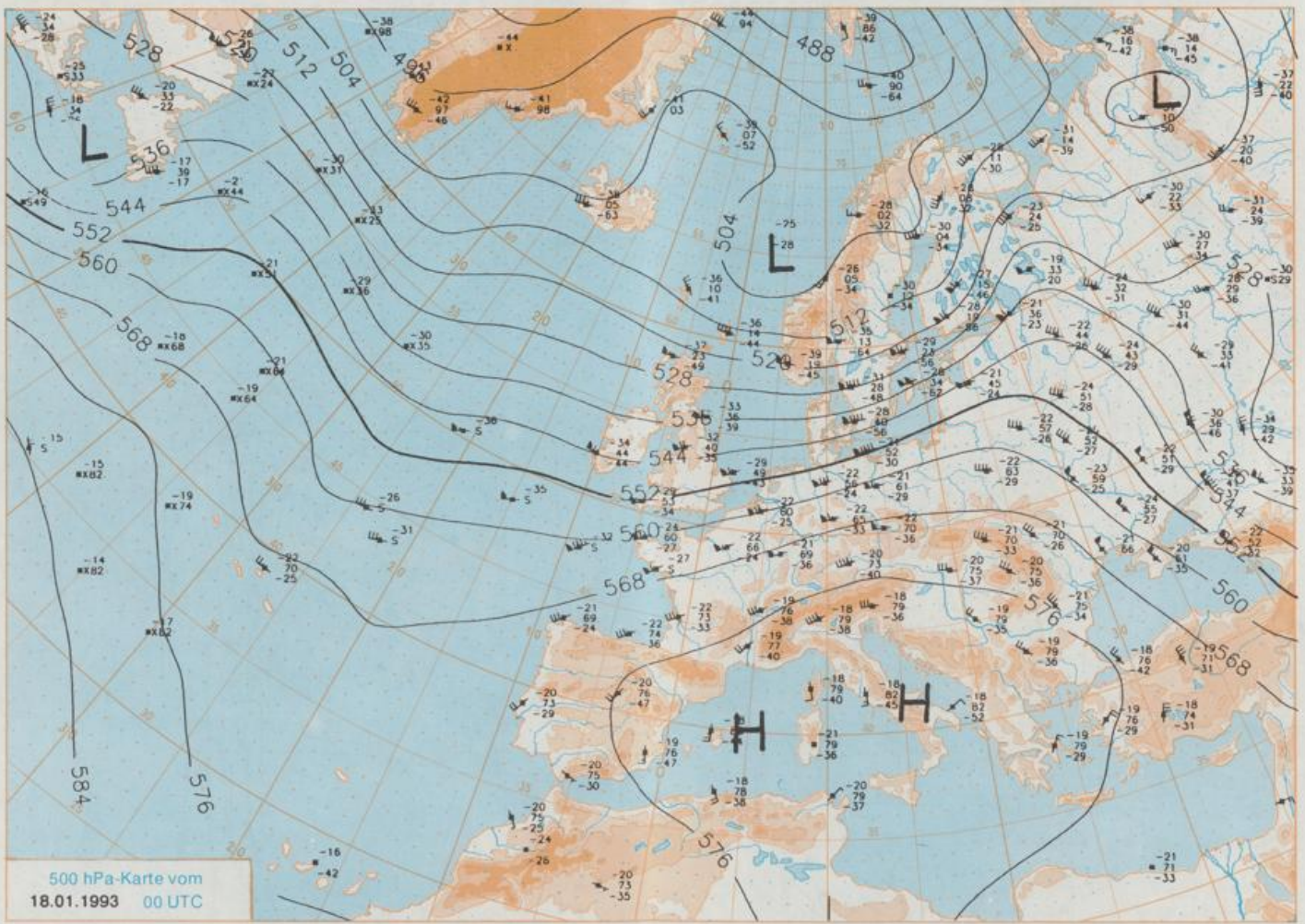


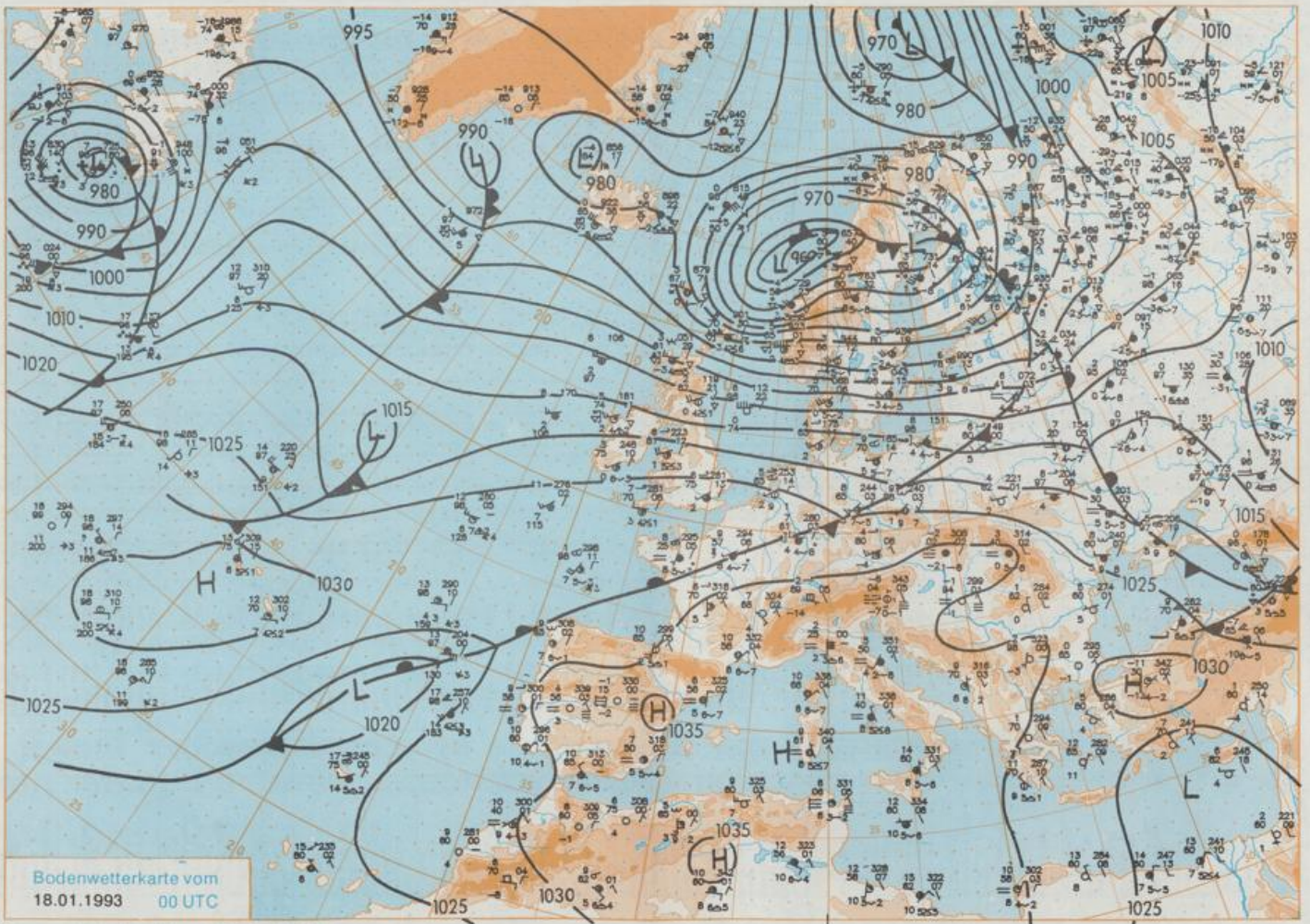
Jahrgang 1993

Montag, den 18. Januar

Nummer 18







Bodenwetterkarte vom
18.01.1993 00 UTC

Stereographische Projektion 1 : 30 000 000 60°N

Wettermeldungen von Montag, dem 18. Januar 1993 06 UTC

Station	Bar.- höhe (m)	Luftdr. red.NN (hPa)	Wetter	Wind km/h	Temperaturen (Grad C)					Sonne Vort. Std.	RR 24h mm	Schnee höhe cm	Extremwerte der Lufttemperatur in der Dekade vom 11.01. bis 20.01.						
					Luft 2 m	Tau- punkt	Max Vortag	Mittel Min	Nach 5 cm				Tmax Datum	Tmin Datum					
															Deutschland				
Helgoland	8	1019.3	wolkenlos	W	44	5.8	2.7	8.6	7.2	5.7	4	2.9		1953	10.0	15.01.1975	-10.7	11.01.1987	
List / Sylt	29	1016.1	leicht bew.	W	42	5.0	0.8	8.3	6.9	5.0	3	1.4		1937	10.0	15.01.1975	-15.7	11.01.1987	
Schleswig	48	1018.4	leicht bew.	WSW	21	3.8	1.3	10.4	7.8	3.7	3	3.5		1947	10.9	16.01.1975	-19.5	11.01.1947	
Kiel	31	1018.8	leicht bew.	W	21	4.3	1.6	11.6	8.6	4.3	3	3.7		1940	11.6	15.01.1975	-16.8	15.01.1982	
Arkona	42	1017.0	leicht bew.	WSW	46	3.8	1.2	11.1	7.7	3.8	2	4.2	0.0	1951	9.8	16.01.1974	-14.2	14.01.1987	
Norderney	16	1021.2	leicht bew.	WSW	21	5.0	3.2	9.8	7.6	4.7	4	2.8		1947	11.2	15.01.1975	-14.4	14.01.1987	
Bremerhaven	11	1021.5	leicht bew.	WSW	30	5.1	2.4	10.9	8.4	5.0	4	3.8	0.0	1949	11.5	15.01.1975	-17.2	14.01.1987	
Cuxhaven	12	1020.4	wolkenlos	WSW	30	4.5	2.7	11.2	8.7	4.0	2	3.9		1946	12.4	15.01.1975	-14.5	14.01.1987	
Hamburg/Flugh.	16	1020.8	leicht bew.	WSW	17	4.6	1.6	12.3	10.0	4.5	4	4.7	0.0	1891	14.4	20.01.1930	-18.4	18.01.1893	
Lübeck	15	1020.3	leicht bew.	WSW	15	4.6	1.4	13.0	9.8	4.5	2	4.5		1890	13.5	20.01.1930	-24.3	18.01.1893	
Boltenhagen	17	1019.2	leicht bew.	WSW	37	4.6	2.0	12.8	9.5	4.5	4	5.1		1951	11.5	16.01.1974	-18.5	14.01.1987	
Schwerin	67	1021.2	wolkenlos	SW	24	3.7	0.8	12.7	9.7	3.6	2	5.1	0.6	1947	11.3	16.01.1990	-21.5	11.01.1947	
Warnemünde	10	1019.0	wolkenlos	SW	17	4.7	1.2	12.9	9.9	4.7	4	4.9	0.1	1951	11.4	16.01.1974	-17.2	19.01.1963	
Teterow	50	1020.8	leicht bew.	SSW	22	3.9	0.5	12.3	10.4	3.9	2	6.0	0.0	1947	11.6	16.01.1974	-21.9	19.01.1963	
Barth	7	1018.3	leicht bew.	WSW	18	4.7	1.4	12.4	8.9	4.7	4	4.6	1						
Greifswald	6	1019.6	wolkenlos	SW	18	4.3	-0.2	12.6	9.9	4.3	2	5.6	0.0	1951	11.1	16.01.1974	-20.9	19.01.1963	
Ueckermünde	7	1020.7	leicht bew.	WSW	24	4.8	0.2	13.0	9.7	4.7	3	2.9	0.0						
Emden	12	1021.8	wolkenlos	SW	31	4.7	3.2	10.7	8.2	4.7	4	2.4		1947	11.5	15.01.1975	-20.6	17.01.1963	
Bremen/Flugh.	5	1022.9	leicht bew.	WSW	18	4.6	1.7	12.1	9.8	4.1	3	4.4	0.5	1890	13.2	16.01.1939	-21.8	18.01.1893	
Sozial	78	1023.2	leicht bew.	WSW	17	4.9	1.9	12.3	9.8	4.8	4	5.1	0.0	1948	11.7	16.01.1975	-20.7	14.01.1987	
Boizenburg	46	1021.9	leicht bew.	WSW	17	4.2	0.9	13.1	9.5	4.2	4	5.4	0.1						
Lüchow	18	1022.8	leicht bew.	WSW	17	5.0	2.1	12.4	9.4	4.9	3	6.3	0.0	1955	12.4	16.01.1990	-24.2	14.01.1987	
Seehausen/Altm.	23	1022.7	leicht bew.	SW	15	5.4	2.8	13.3	10.4	5.4	4	5.8	1						
Marnitz	87	1021.4	leicht bew.	SW	18	4.4	1.2	12.7	9.5	4.4	3	X	0.1						
Neuruppin	39	1022.8	leicht bew.	WSW	13	5.3	3.9	13.0	9.7	5.1	3	5.4	0.3						
Neubrandenburg	80	1021.0	stark bew.	WSW	28	4.1	-0.1	12.4	9.6	4.0	3	6.0	0.1						
Angermünde	55	1022.3	leicht bew.	WSW	17	4.9	2.8	13.7	10.3	4.7	3	6.1		1951	11.5	16.01.1990	-27.1	14.01.1987	
Lingen	26	1023.5	stark bew.	WSW	11	4.9	3.1	11.8	8.9	4.4	3	3.8	3		1951	14.0	15.01.1975	-18.3	13.01.1968
Münst.-Osn./Flugh.	52	1024.6	leicht bew.	SW	15	5.7	3.1	12.2	10.1	5.7	4	4.8	0.2						
Osnabrück	97	1024.5	stark bew.	WSW	17	5.5	2.5	12.0	9.8	5.5	5	3.5	0.3	1953	13.2	15.01.1975	-20.4	14.01.1987	
Bad Salzuflen	139	1025.0	stark bew.	SW	15	5.8	2.7	12.5	10.4	5.8	5	5.2		1935	13.8	16.01.1939	-20.8	14.01.1987	
Hannover/Flugh.	54	1023.7	leicht bew.	WSW	15	6.2	3.0	13.3	10.1	5.9	4	6.0	2	1936	14.0	15.01.1975	-22.4	14.01.1987	
Braunschweig	88	1023.8	stark bew.	W	13	6.5	2.5	11.7	9.7	6.5	5	5.9	0.3	1891	14.8	20.01.1930	-22.6	16.01.1893	
Gardelegen	48	1023.7	stark bew.	WSW	18	6.1	3.1	13.6	9.0	5.5	4	5.2	0.2						
Magdeburg	84	1024.2	leicht bew.	W	9	6.4	4.5	13.4	10.0	5.9	4	4.4	0.7	1947	12.7	15.01.1974	-23.7	20.01.1963	
Potsdam	99	1023.5	leicht bew.	WSW	15	6.7	3.3	13.0	9.7	6.6	5	6.3	0.0	1893	12.6	18.01.1939	-25.7	19.01.1893	
Berlin-Temp.	49	1023.2	stark bew.	W	17	7.6	2.8	13.6	10.2	7.6	7	6.7	0.0	1876	13.0	18.01.1939	-23.1	19.01.1893	
Lindenberg	112	1023.4	bedeckt	WSW	18	7.5	3.8	13.4	9.4	7.3	7	6.7		1951	11.3	16.01.1974	-22.6	14.01.1987	
Manschnow	16	1022.7	stark bew.	WSW	15	7.0	4.1	13.2	9.2	6.9	6	6.4							
Düsseldorf/Flugh.	41	1027.0	stark bew.	WSW	11	6.7	4.9	13.2	9.4	6.2	5	6.6	0.4	1970	14.3	15.01.1975	-15.7	14.01.1987	
Bocholt	24	1025.2	stark bew.	WSW	17	6.0	2.9	12.2	9.5	6.0	4	4.8	0.2	1947	13.0	15.01.1975	-17.4	13.01.1968	
Essen	161	1026.7	stark bew.	W	13	6.2	3.4	12.2	9.1	6.2	5	4.9	0.6	1935	13.8	16.01.1939	-17.1	14.01.1987	
Kahler Asten	859	1025.7	in Wolken	W	26	1.3	1.3	7.7	5.0	1.2	1	7.2		1955	11.4	17.01.1982	-20.0	11.01.1987	
Bad Lippsprunge	158	1025.7	stark bew.	WSW	11	6.0	3.0	13.3	10.1	5.9	5	6.2	0.0	1951	12.7	15.01.1974	-22.2	18.01.1963	
Kassel	233	1025.6	stark bew.	WSW	5	5.9	4.0	9.7	7.5	5.9	4	5.7	1	1951	13.3	15.01.1975	-19.7	14.01.1987	
Göttingen	173	1025.6	stark bew.	SW	4	6.7	3.5	11.8	9.5	6.7	4	6.9	0.5	1947	12.5	13.01.1948	-25.8	15.01.1960	
Leinefelde	356	1025.2	bedeckt	W	9	4.7	3.8	11.0	8.2	4.7	4	7.0	3	1957	11.4	15.01.1975	-22.8	14.01.1987	
Braunlage	610	1024.4	wolkig	W	11	3.4	0.8	9.0	6.4	3.4	3	6.7		1936	12.6	16.01.1982	-23.9	14.01.1987	
Brocken	1153		Nebel	W	52	-1.0	-1.4	5.2	3.2	-1.0	-3	7.1	0.4	1951	11.0	17.01.1982	-23.3	12.01.1987	
Artern	166													1954	11.8	17.01.1974	-23.6	14.01.1987	
Leipzig/Flugh.	141	1025.0	stark bew.	SW	9	6.3	3.9	13.0	8.6	5.9	4	7.3	0.0	1951	12.0	15.01.1974	-27.6	14.01.1987	
Wittenberg	106	1023.4	bedeckt	SW	8	6.9	4.1	13.1	9.2	6.7	5	7.1	0.0	1951	11.8	15.01.1974	-23.1	14.01.1987	
Oschatz	152	1024.6	Regen	SW	15	6.5	4.4	13.7	9.6	6.5	5	7.1	0.3						
Dresden/Flugh.	227	1025.1	bedeckt	W	8	7.8	3.5	16.2	11.0	7.8	7	7.5	0.0	1917	13.4	18.01.1939	-25.3	13.01.1987	
Dobberlug-Kir.	99	1024.5	stark bew.	WSW	15	7.7	5.5	14.4	9.2	6.9	5	6.9							
Cottbus	69	1024.5	Regen	WSW	8	7.4	5.0	14.8	9.8	7.4	5	7.4	0.5	1951	11.5	17.01.1990	-24.5	11.01.1987	
Görlitz	238	1024.9	bedeckt	SSW	17	6.8	3.3	11.4	8.1	5.2	3	6.9		1951	10.6	17.01.1990	-27.5	14.01.1987	
Aachen	205	1026.7	stark bew.	WSW	21	6.7	4.2	12.8	9.4	6.7	5	5.3	0.3	1891	14.9	14.01.1930	-20.0	11.01.1945	
Nürnberg	629	1028.1	bedeckt	W	21	2.4	1.5	7.4	5.3	2.3	2	6.7	2	1947	12.2	16.01.1947	-17.6	12.01.1987	
Köln-Bonn/Flugh.	99	1027.0	stark bew.	SSW	4	6.1	5.3	12.8	9.0	6.1	5	6.6	0.9	1958	14.4	15.01.1975	-23.4	14.01.1985	
Bendorf	132	1027.6	stark bew.	SW	2	6.3	5.0	12.1	9.2	6.3	5	7.1	1	1951	14.4	16.01.1975	-18.9	13.01.1968	
Bad Marienberg	555	1027.2	stark bew.	W	11	3.2	2.5	8.1	5.9	3.2	3	7.1	3	1963	9.4	16.01.1974	-18.8	11.01.1987	
Gießen	195	1026.9	Regen	W	15	6.4	4.6	9.7	7.7	6.4	5	6.2	0.7	1939	12.5	16.01.1939	-26.6	19.01.1940	
Bad Hersfeld	225	1026.2	Regen	WSW	9	6.6	5.6	11.4	6.9	5.4	4	6.5	0.7	1949	12.2	15.01.1974	-21.5	14.01.1982	
Wasserkuppe	925		Regen	WSW	22	2.2	2.2	5.8	3.1	1.8	0	7.5	1	1936	10.4	15.01.1982	-22.7	11.31.1987	
Me																			