

Wetterkarte

ISSN 0936-5818

D 7311 A

Amtsblatt des Deutschen Wetterdienstes

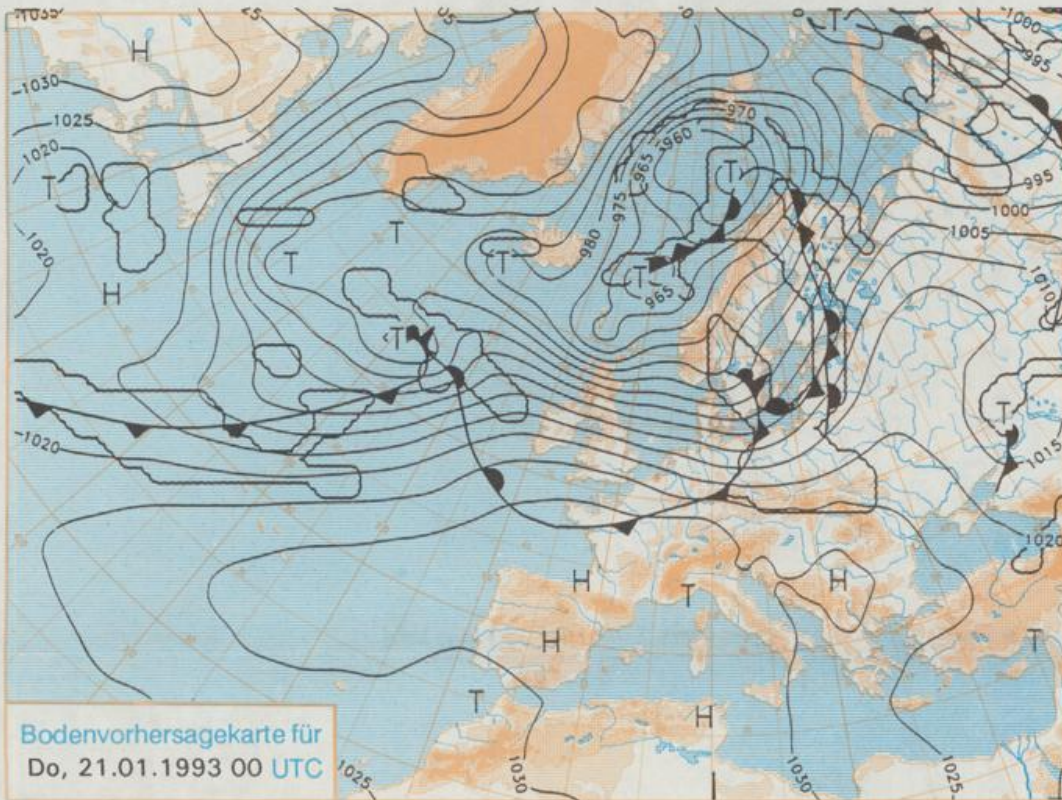
Erscheint täglich
Nur Postbezug

Druck und Verlag: Deutscher Wetterdienst, Zentralamt
Frankfurter Straße 135, 6050 Offenbach am Main
Postfach 10 04 65, Telefon: (069) 80 62-2225
Telex: (069) 4152871, Telefax: (069) 80 62-2484
Postgirokonto Frankfurt: BLZ 500 100 60, KINr. 490 31-806

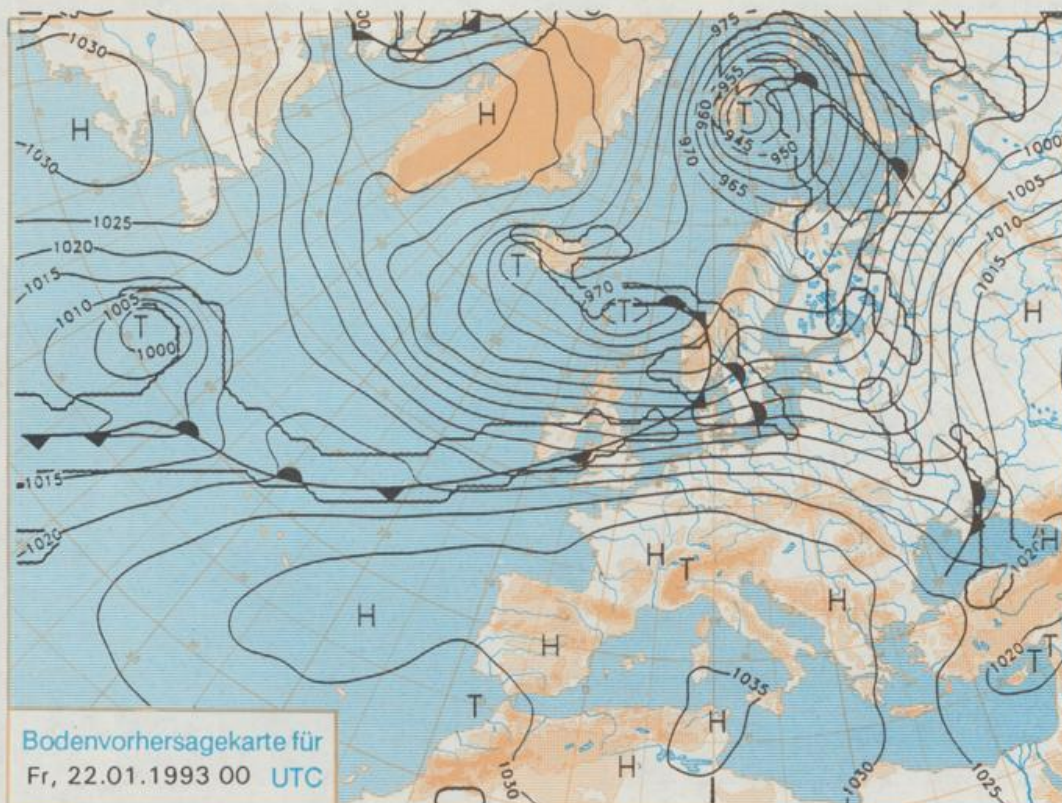
Jahrgang 1993

Dienstag, den 19. Januar

Nummer 19



Stereographische Projektion 1 : 60 000 000 60°N



Deutschland-Vorhersage für Donnerstag, 21.01.1993

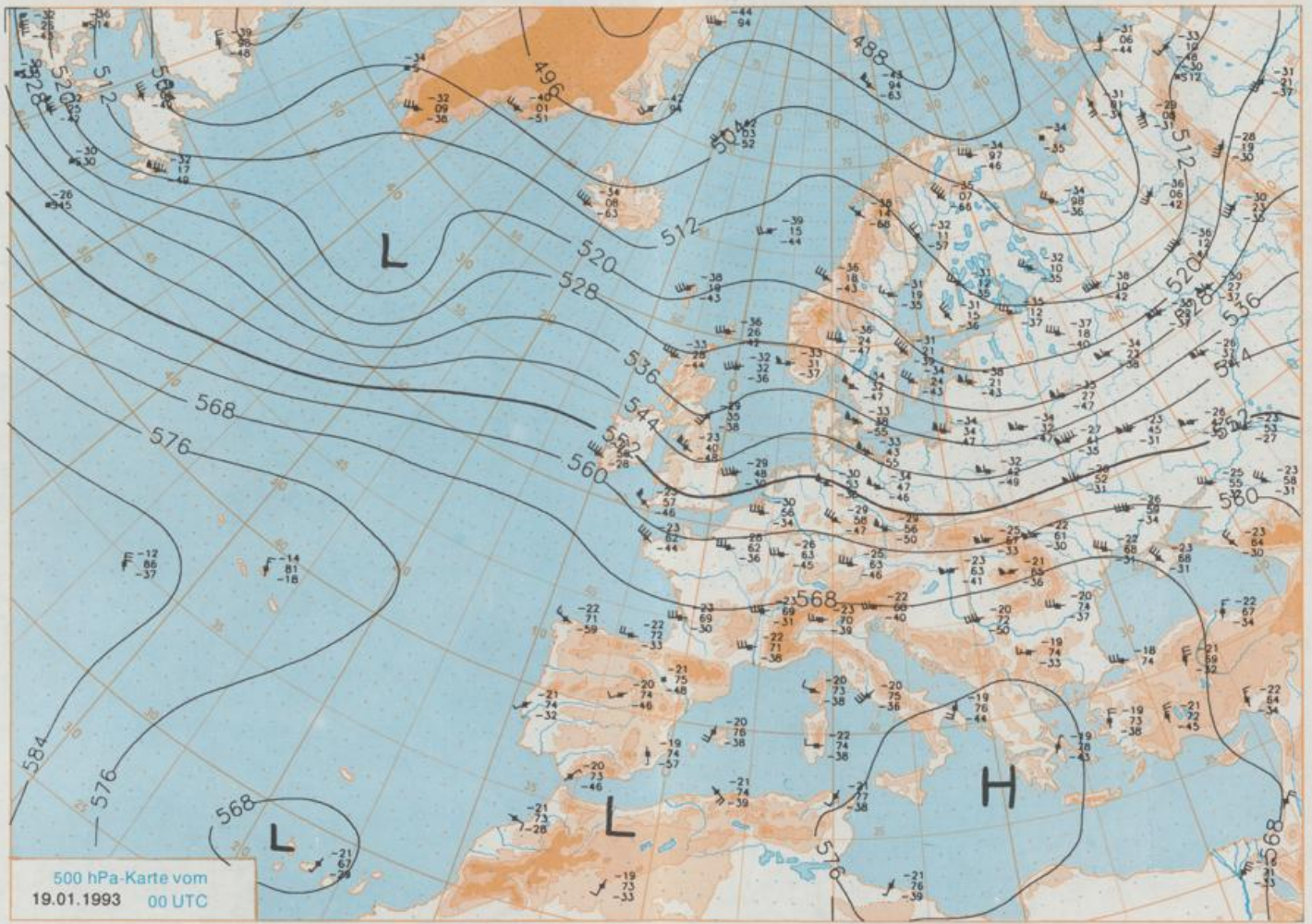
Das Frontensystem des am Dienstag 00 UTC südlich von Grönland gelegenen Sturmtiefs überquert bis Donnerstag 00 UTC große Teile Deutschlands südostwärts. Nachfolgend zieht die Warmfront des am Donnerstag westlich von Irland gelegenen Wellentiefs über das nördliche Deutschland hinweg. Die Kaltfront des Tiefs kommt am Freitag bis zur Mitte Deutschlands voran. Dabei überwiegt der Zustrom milder Meeresluft nach Mitteleuropa.

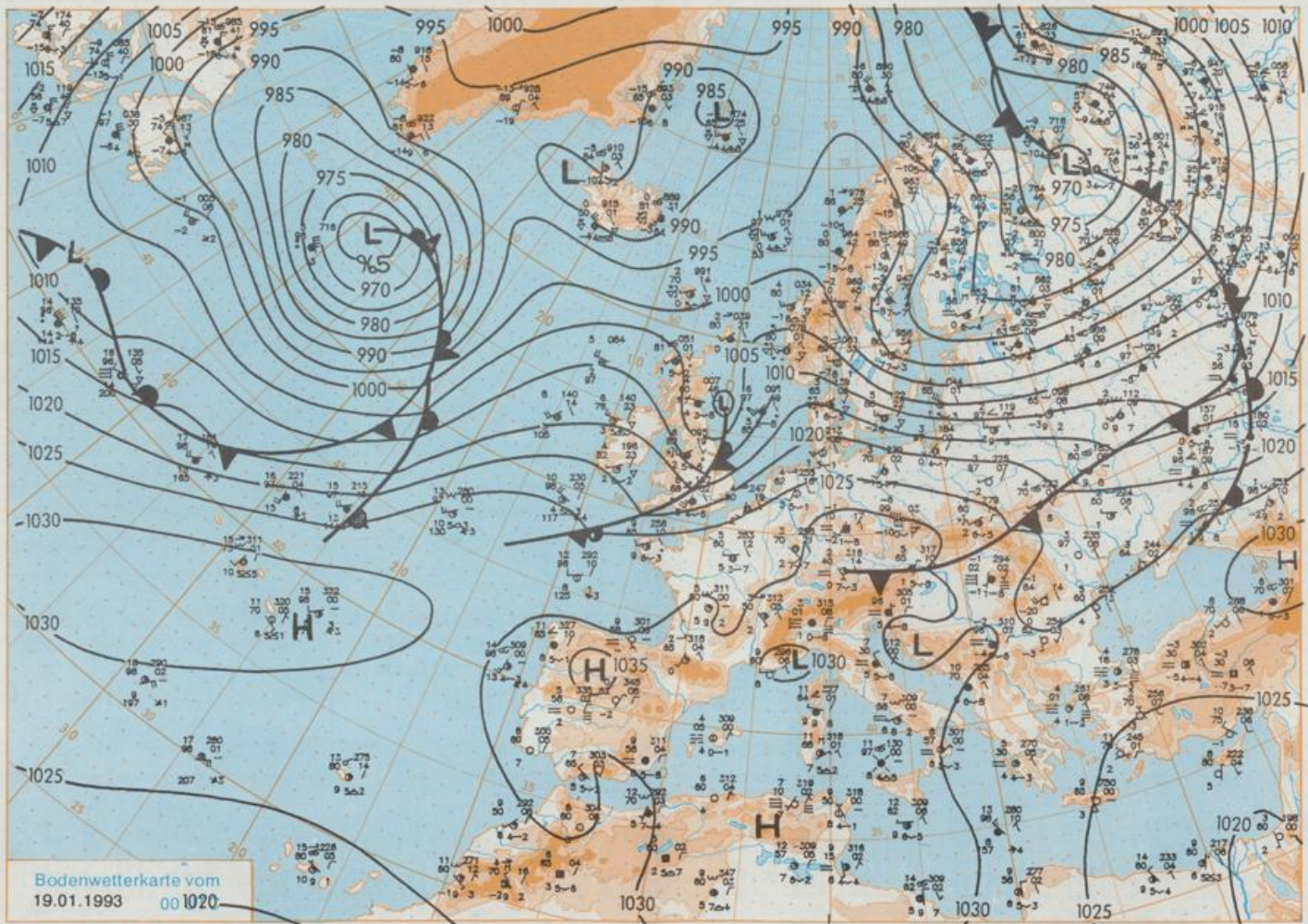
In der Nordhälfte stark bewölkt oder bedeckt und zeitweise leichter Regen oder Sprühregen. In der Südhälfte wolkig mit Aufheiterungen und meist trocken. Tiefsttemperaturen im Süden um Null Grad, sonst um 5 Grad C. Tageshöchstwerte 6 bis 10 Grad C. Mäßiger bis frischer, im Norden zeitweise starker Wind aus Südwest bis West.

Weitere Aussichten für Freitag, 22.01.1993

In Alpennähe anfangs noch freundlich, sonst unbeständig, windig und mild.

Schutzgebühr monatlich DM 21,-
einschließlich Versandkosten,
Einzelpreis DM 1,-
zuzüglich Versandkosten





Stereographische Projektion 1 : 30 000 000 60°N

Wettermeldungen von Dienstag, dem 19. Januar 1993 06 UTC

Station	Bar.- höhe (m)	Luftdr. red.NN (hPa)	Wetter	Wind km/h	Temperatur (Grad C)					Sonne Vort. Std.	RR 24h mm	Schnee höhe cm	Extremwerte der Lufttemperatur in der Dekade vom 11.01. bis 20.01.				
					Luft	Tau- punkt	Max	Mittel	Min				Nacht	seit	in der Dekade	Datum	
					2 m		Vortag	2 m	5 cm				5 cm	Tmax	Tmin	Datum	
Helgoland	8	1012.6	stark bew.	SSW	48	4.8	3.3	6.1	5.5	4.4	3	2.7	1953	10.0	15.01.1975	-10.7	11.01.1987
List / Sylt	29	1011.2	stark bew.	SSW	41	4.3	2.9	6.0	5.2	4.2	4	1.2	1937	10.0	15.01.1975	-15.7	11.01.1987
Schleswig	48	1014.7	stark bew.	SSW	22	3.0	2.0	5.7	4.1	2.3	1	2.1	1947	10.9	16.01.1975	-19.5	11.01.1947
Kiel	31	1015.8	bedeckt	SSW	17	2.7	1.3	5.3	4.4	2.3	1	1.2	1940	11.6	15.01.1975	-16.8	15.01.1982
Arkona	42	1017.1	leicht bew.	SW	37	1.3	0.5	5.0	4.0	1.5	0	2.3	1951	9.8	16.01.1974	-14.2	14.01.1987
Norderney	16	1013.2	bedeckt	SSW	31	4.2	2.6	6.1	4.9	3.4	3	2.4	1947	11.2	15.01.1975	-14.4	14.01.1987
Bremerhaven	11	1015.9	leicht bew.	SSW	31	3.6	1.8	6.7	4.2	2.3	1	0.4	1949	11.5	15.01.1975	-17.2	14.01.1987
Cuxhaven	12	1015.0	stark bew.	SSW	31	3.6	1.8	6.7	4.2	2.3	1	0.4	1946	12.4	15.01.1975	-14.5	14.01.1987
Hamburg/Flugh.	16	1017.5	wolkig	SSW	22	3.2	2.0	6.4	4.7	1.8	0	2.0	1891	14.4	20.01.1930	-18.4	18.01.1893
Lübeck	15	1018.1	stark bew.	SSW	21	3.0	2.1	6.2	4.3	1.8	-0	2.1	1890	13.5	20.01.1930	-24.3	18.01.1893
Boitenhagen	17	1017.6	wolkenlos	SSW	26	1.9	1.3	5.9	4.6	1.1	-0	2.3	1951	11.5	16.01.1974	-18.5	14.01.1987
Schwerin	67	1019.4	stark bew.	SSW	18	1.4	-0.2	6.1	4.2	1.3	-0	4.5	1947	11.3	16.01.1990	-25.5	11.01.1947
Warnemünde	10	1018.3	wolkig	SSW	24	2.3	0.9	5.9	4.7	2.3	2	1.6	1951	11.4	16.01.1974	-17.2	19.01.1963
Teterow	50	1019.4	wolkenlos	SSW	33	2.2	0.0	5.9	4.5	1.6	0	2.1	1947	11.6	16.01.1974	-21.9	19.01.1963
Barth	7	1017.6	leicht bew.	SW	22	1.7	0.6	5.6	4.2	1.4	0	2.0	1951	11.1	16.01.1974	-20.9	19.01.1963
Greifswald	6	1019.2	wolkig	SSW	22	2.6	0.1	6.0	4.7	1.9	0	0.7	1951	11.1	16.01.1974	-20.9	19.01.1963
Ueckermünde	7	1020.0	wolkenlos	SSW	21	2.5	0.0	6.6	4.9	1.4	0	0.4	1951	11.1	16.01.1974	-20.9	19.01.1963
Emden	12	1014.0	stark bew.	S	48	3.8	2.7	6.6	4.8	2.6	1	4.7	1947	11.5	15.01.1975	-20.6	17.01.1963
Bremen/Flugh.	5	1017.6	leicht bew.	S	21	2.4	0.5	6.9	3.6	1.6	-1	4.5	1890	13.2	16.01.1939	-21.8	18.01.1893
Sozial	78	1013.2	leicht bew.	S	11	2.3	0.8	6.2	4.0	1.7	0	3.0	1948	-11.7	16.01.1975	-20.7	14.01.1987
Bozenburg	46	1019.2	wolkenlos	S	13	1.4	0.3	6.3	4.1	1.3	1	4.2	1955	12.4	16.01.1990	-24.2	14.01.1987
Lüchow	18	1020.8	leicht bew.	SW	15	2.2	0.3	7.1	4.6	1.4	-1	4.8	1955	12.4	16.01.1990	-24.2	14.01.1987
Seehausen/Altm.	23	1020.6	wolkenlos	S	13	2.8	0.3	7.0	4.6	1.8	0	2.5	1955	12.4	16.01.1990	-24.2	14.01.1987
Marnitz	39	1021.9	wolkenlos	SSW	22	0.7	-0.6	6.7	4.3	0.3	-3	1.9	1951	11.5	16.01.1990	-27.1	14.01.1987
Neuruppin	80	1020.2	wolkig	SW	31	1.7	-1.2	5.8	4.2	0.9	-0	2.0	1951	11.5	16.01.1990	-27.1	14.01.1987
Neubrandenburg	55	1022.1	leicht bew.	SW	9	0.4	-1.3	7.1	4.5	0.4	-0	2.5	1951	11.5	16.01.1990	-27.1	14.01.1987
Lingen	26	1017.1	wolkig	SSW	22	4.2	2.0	7.5	4.7	3.0	2	5.3	1951	14.0	15.01.1975	-18.3	13.01.1968
Münst.-Osn./Flugh.	52	1019.0	stark bew.	S	15	2.5	1.1	7.5	5.0	2.1	0	5.6	1953	13.2	15.01.1975	-20.4	14.01.1987
Osnabrück	97	1018.6	stark bew.	SSW	21	3.3	0.3	7.3	5.3	2.5	0	4.5	1935	13.8	16.01.1939	-20.6	14.01.1987
Bad Salzuflen	139	1019.8	leicht bew.	S	15	2.2	0.0	7.3	4.5	1.8	-1	4.4	1936	14.0	15.01.1975	-22.4	14.01.1987
Hannover/Flugh.	54	1019.9	leicht bew.	SSE	13	2.7	0.4	6.8	5.0	2.3	0	4.6	1891	14.8	20.01.1930	-22.6	16.01.1893
Braunschweig	86	1021.3	leicht bew.	SSW	11	2.5	0.6	7.2	4.9	2.0	-1	4.7	1891	14.8	20.01.1930	-22.6	16.01.1893
Gärdelegen	48	1021.4	wolkenlos	S	18	1.7	-0.9	7.2	4.8	0.5	-2	2.9	1947	12.7	15.01.1974	-23.7	20.01.1963
Magdeburg	84	1022.7	leicht bew.	SSE	13	0.5	-1.7	7.9	4.1	-0.6	-4	3.1	1893	12.6	18.01.1939	-25.7	19.01.1893
Potsdam	99	1023.4	wolkenlos	SSW	18	-0.1	-0.9	7.4	4.1	-0.6	-4	2.2	1876	13.0	18.01.1939	-23.1	19.01.1893
Berlin-Temp.	49	1023.3	leicht bew.	SSW	17	1.0	-0.5	7.7	5.0	1.0	-1	1.4	1951	11.3	16.01.1974	-22.6	14.01.1987
Lindenber.	112	1024.3	wolkenlos	SW	15	0.0	-1.6	7.9	4.8	0.0	-1	0.1	1951	11.3	16.01.1974	-22.6	14.01.1987
Manschnow	16	1023.5	wolkenlos	SW	18	0.7	-0.3	7.8	4.2	0.5	-1	1.4	1970	14.3	15.01.1975	-15.7	14.01.1987
Düsseldorf/Flugh.	41	1021.0	stark bew.	S	21	4.8	2.5	8.4	5.7	2.2	-1	4.1	1947	13.0	15.01.1975	-17.4	13.01.1968
Bocholt	24	1019.2	bedeckt	SW	28	3.9	2.1	7.9	5.0	2.9	0	4.4	1955	11.4	17.01.1982	-20.0	11.01.1987
Essen	161	1021.7	stark bew.	SW	22	4.0	1.7	7.8	5.2	2.5	0	3.9	1951	12.7	15.01.1974	-22.2	18.01.1963
Kahler Asten	859	-	in Wolken	SSW	35	0.4	-0.5	1.4	0.1	-1.7	-3	4.6	1951	12.7	15.01.1974	-22.2	18.01.1963
Bad Lippsprunge	158	1020.8	wolkig	SSW	17	1.8	0.6	7.8	3.9	1.2	-2	3.7	1951	13.3	15.01.1975	-19.7	14.01.1987
Kassel	233	1023.5	stark bew.	SSW	17	1.8	0.6	7.8	3.9	1.2	-2	3.7	1951	13.3	15.01.1975	-19.7	14.01.1987
Göttingen	173	1023.1	leicht bew.	S	8	1.8	-0.2	8.1	4.6	1.8	-2	2.6	1947	12.5	13.01.1948	-25.8	15.01.1960
Leinefelde	356	1023.2	leicht bew.	S	8	0.8	-0.4	5.6	3.1	0.4	-2	0.9	1957	11.4	15.01.1975	-22.8	14.01.1987
Braunlage	610	1022.6	bedeckt	SW	28	-0.8	-1.7	3.7	1.6	-1.5	-4	2.3	1936	12.6	16.01.1982	-23.9	14.01.1987
Brocken	1153	-	gef. Nebel	SW	85	-3.5	-3.7	-1.0	-2.4	-3.8	-4	3.0	1951	11.0	17.01.1982	-23.2	12.01.1987
Artern	166	1023.6	wolkenlos	SSE	5	-0.3	-1.3	8.3	4.7	-0.4	-3	1.3	1954	11.8	17.01.1974	-23.6	14.01.1987
Leipzig/Flugh.	141	1024.3	leicht bew.	S	18	1.2	-1.5	8.1	4.6	-0.2	-2	0.6	1951	12.0	15.01.1974	-27.6	14.01.1987
Wittenberg	106	1023.7	leicht bew.	S	9	0.3	-1.8	8.1	5.0	0.1	-2	0.7	1951	11.8	15.01.1974	-23.1	14.01.1987
Oschatz	152	1025.0	leicht bew.	SW	8	1.6	-1.3	7.3	4.5	1.0	-1	1	1917	13.4	18.01.1939	-25.3	13.01.1987
Dresden/Flugh.	227	1026.2	leicht bew.	S	9	0.0	-2.8	7.8	4.6	0.0	-1	1	1949	12.5	15.01.1974	-21.5	14.01.1982
Doberlug-Kr.	99	1025.4	bedeckt	SSW	13	0.1	-1.3	8.3	4.9	0.1	-2	0.2	1951	11.5	17.01.1990	-24.5	11.01.1987
Cottbus	69	1025.3	wolkenlos	SW	11	0.5	-1.8	8.3	4.6	0.1	-2	0.3	1951	11.5	17.01.1990	-24.5	11.01.1987
Görlitz	238	1026.8	leicht bew.	SSW	11	0.6	-1.3	7.4	3.7	0.0	-4	0.2	1951	10.6	17.01.1990	-27.5	14.01.1987
Aachen	205	1020.9	stark bew.	SW	28	5.5	3.6	8.2	5.1	3.3	1	3.6	1891	14.9	14.01.1930	-20.4	11.01.1945
Nürnberg	629	1022.9	in Wolken	SSW	31	2.0	2.0	4.5	1.9	-0.1	-1	2.7	1947	12.2	16.01.1947	-17.6	12.01.1987
Köln-Bonn/Flugh.	99	1022.5	wolkig	SSE	11	3.0	1.8	9.1	4.8	0.9	-3	3.3	1958	14.4	15.01.1975	-23.4	14.01.1985
Bendorf	132	1023.7	bedeckt	SSE	4	2.0	0.6	8.9	5.5	0.2	-2	0.9	1951	14.4	16.01.1975	-18.9	13.01.1968
Bad Marienberg	555	1023.7	bedeckt	SW	17	0.8	0.6	4.3	2.2	0.6	-3	0.7	1963	9.4	16.01.1974	-18.8	11.01.1987
Gießen	195	1025.1	bedeckt	SSW	4	0.9	0.7	7.6	4.8	0.2	-3	0.2	1939	12.5	16.01.1939	-26.6	19.01.1940
Bad Hersfeld	225	1024.9	stark bew.	still	0.8	0.3	7.5	3.4	-0.9	-3	0.9	1	1949	12.5	15.01.1974	-21.5	14.01.1982
Wasserkuppe	925	-	in Wolken	S	33	0.2	1.2	2.5	0.3	-2.2	-4	4	1936	10.4	15.01.1982	-22.7	11.01.1987
Meiningen	453	1026.1	gef. Nebel	S	18	0.5	-1.1	3.2	2.6	-0.7	-4	0.5	1967	11.6	15.01.1975	-25.0	11.01.1982
Schmücke	942	-	Nebel	SW	33	-2.3	-2.9	1.9	0.0	-2.4	-3	3	1952	10.6	15.01.1974	-26.5	14.01.1987
Erfurt/Flugh.	323	1023.8	wolkig	SSW	13	0.8	-1.2	6.3	4.0	-0.6	-2	0.6	1951	9.8	16.01.1974	-26.5	14.01.1987
Neuhaus a.R.	850	-	Nebel	SSW	21	-2.2	-2.9	2.7	0.5	-2.3	-4	3	1951	9.8	16.01.1974	-26.5	14.01.1987
Gera-Leumnitz	312	1025.5	wolkenlos	S	22	0.4	-1.2	6.2	3.6	0.2	-1	0.3	1952	10.6	15.01.1974	-26.5	14.01.1987
Plauen	388	1027.0	leicht bew.	SSE	17	-0.4	-2.6	5.9	2.9	-0.9	-3	0.7	1951	9.8	16.01.1974	-26.5	14.01.1987
Aue	397	1027.0	leicht bew.	SE	8	-0.1	-3.5	6.9	3.8	-1.7	-5	2	1951	14.1	14.01.1975	-22.8	13.01.1963
Chemnitz	419	1025.9	leicht bew.	SW	22	0.1	-4.3	6.3	3.2	-0.8	-4	0.6	1951	10.4	17.01.1982	-28.1	12.01.1987
Fichtelberg	1215	-	wolkenlos	SW	48	-2.7	-5.7	0.7	-2.4	-5.5	-6	1	1951	10.4	17.01.1982	-28.1	12.01.1987
Zinnwald	882	-	leicht bew.	SW	24	-3.4	-6.6	3.2	0.2	-4.9	-8	3	19				