

# Wetterkarte

ISSN 0936-5818

D 7311 A

Amtsblatt des Deutschen Wetterdienstes

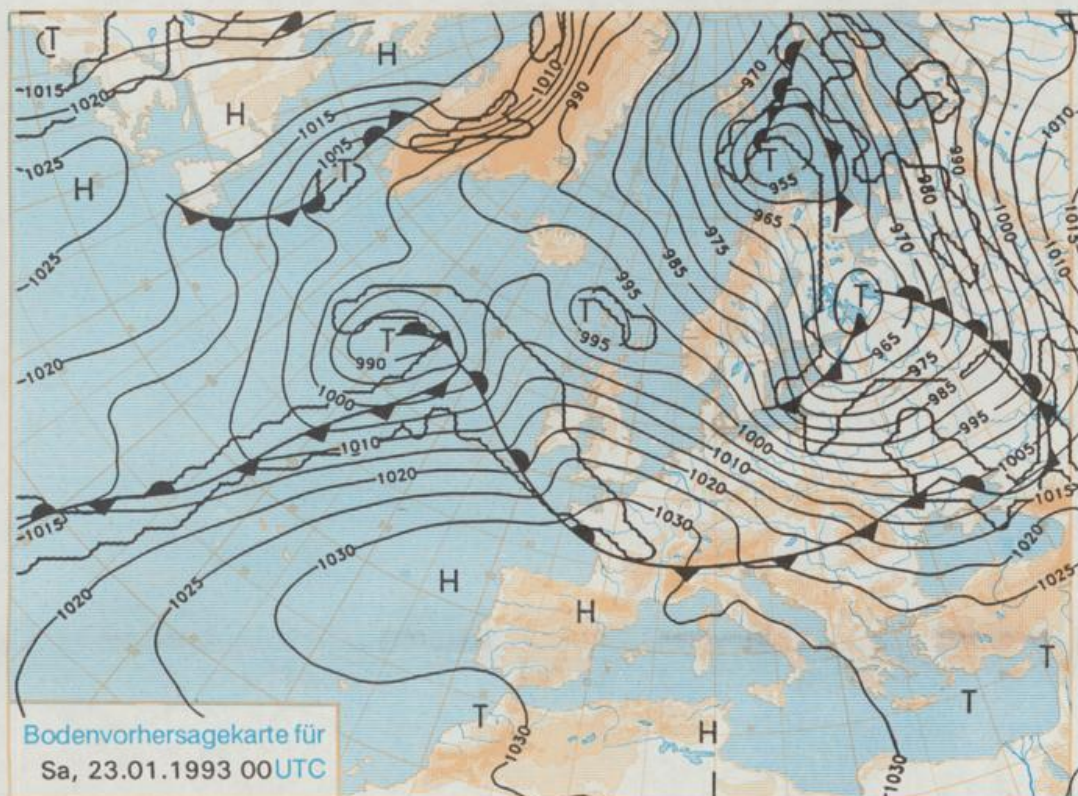
Erscheint täglich  
Nur Postbezug

Druck und Verlag: Deutscher Wetterdienst, Zentralamt  
Frankfurter Straße 135, 6050 Offenbach am Main  
Postfach 10 04 65, Telefon: (069) 80 62-2225  
Telefax: (069) 4152871, Telefax: (069) 80 62-2484  
Postgirokonto Frankfurt: BLZ 500 100 60, KfNr. 490 31-606

Jahrgang 1993

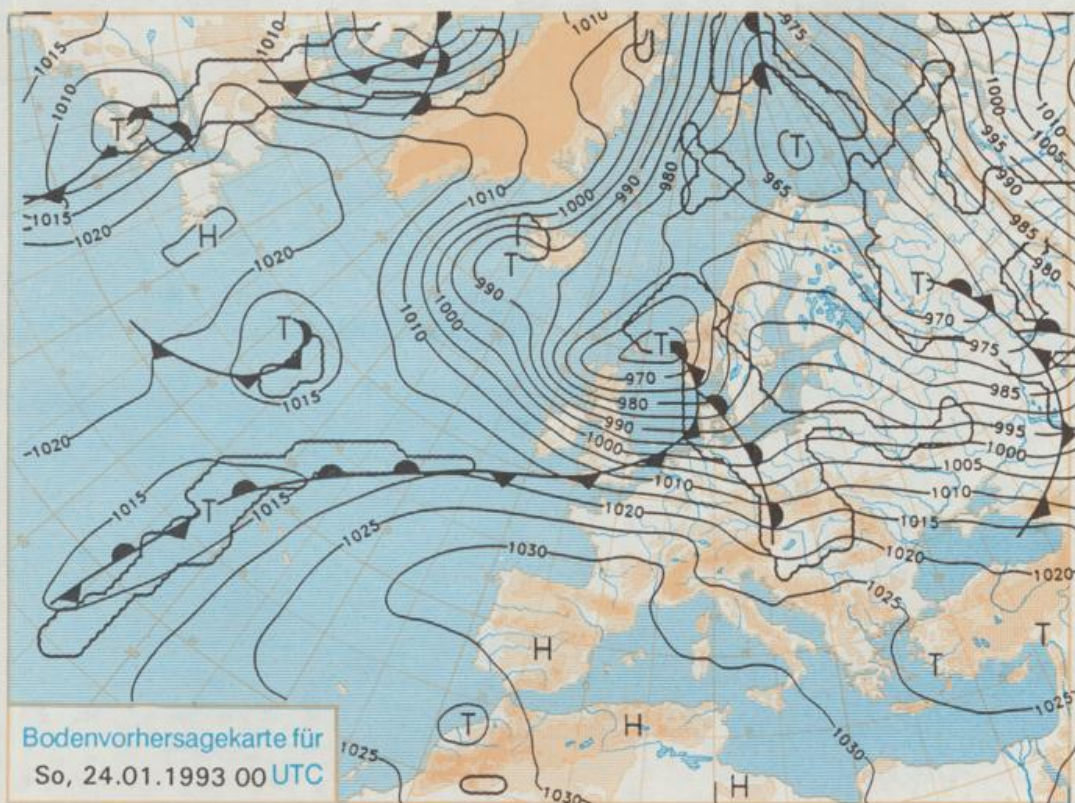
Donnerstag, den 21. Januar

Nummer 21



Bodenvorhersagekarte für  
Sa, 23.01.1993 00UTC

Stereographische Projektion 1 : 60 000 000 60°N



Bodenvorhersagekarte für  
So, 24.01.1993 00UTC

## Deutschland-Vorhersage für Samstag, 23.01.1993

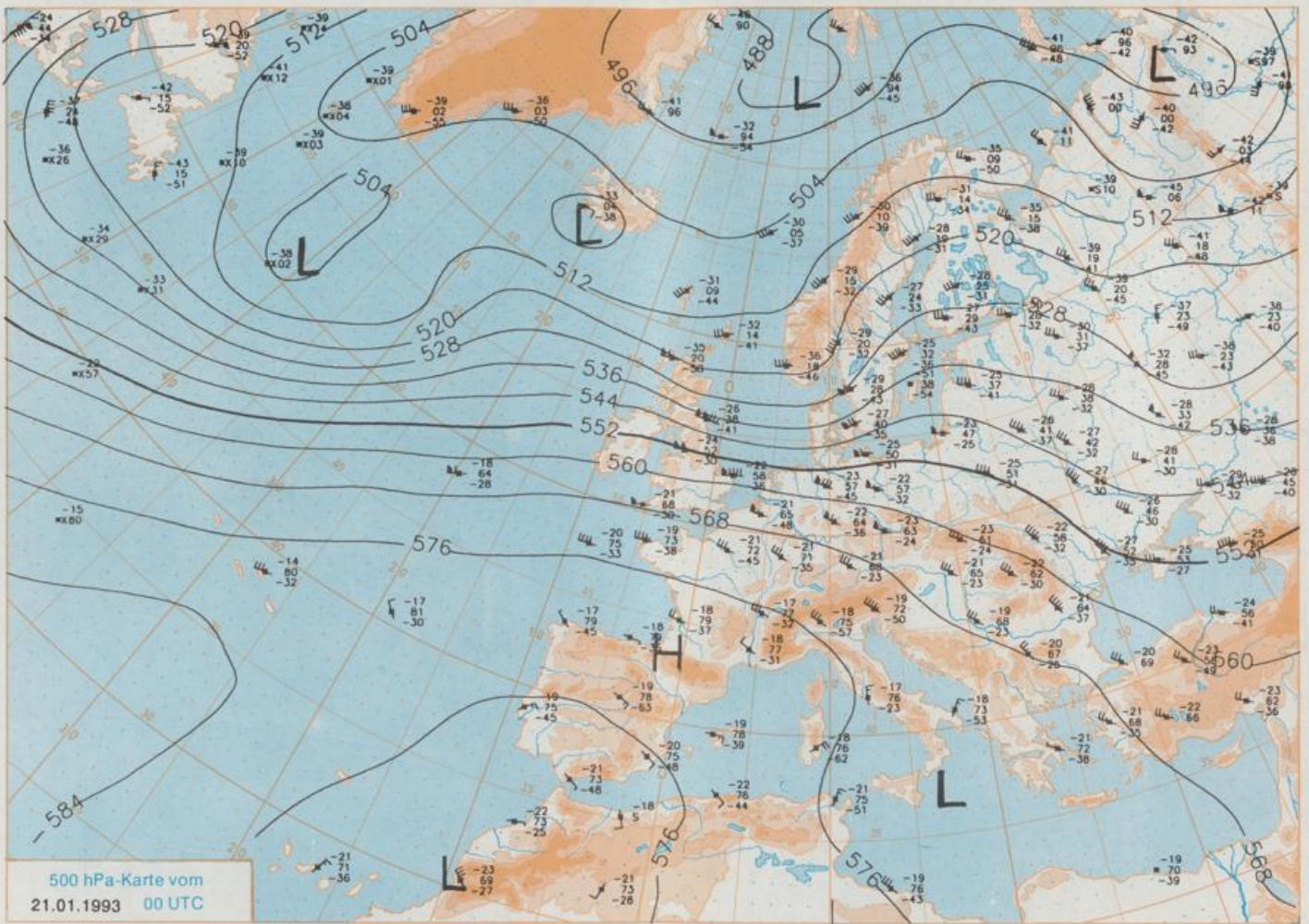
Auch am Samstag bleibt die kräftige westliche Strömung erhalten. Daher ist die sich im Laufe des Samstags vorderseitig eines Kurzwellentrogens zu einem Sturmtief entwickelnde Welle in der Analyse vom 21.01.93 00 UTC nur durch die am Westrand beginnende Warmfront und den flachen Tiefkern bei 40N und 57W zu erahnen. Während die Warmfront des Sturmtiefs im Laufe des Samstags ganz Deutschland überquert, wird die Kaltfront durch den sich zunehmenden Einfluß des sich auch in der Höhe kräftigenden Hochs über der Iberischen Halbinsel zurückgehalten, somit fließen weiterhin milde Luftmassen nach Mitteleuropa.

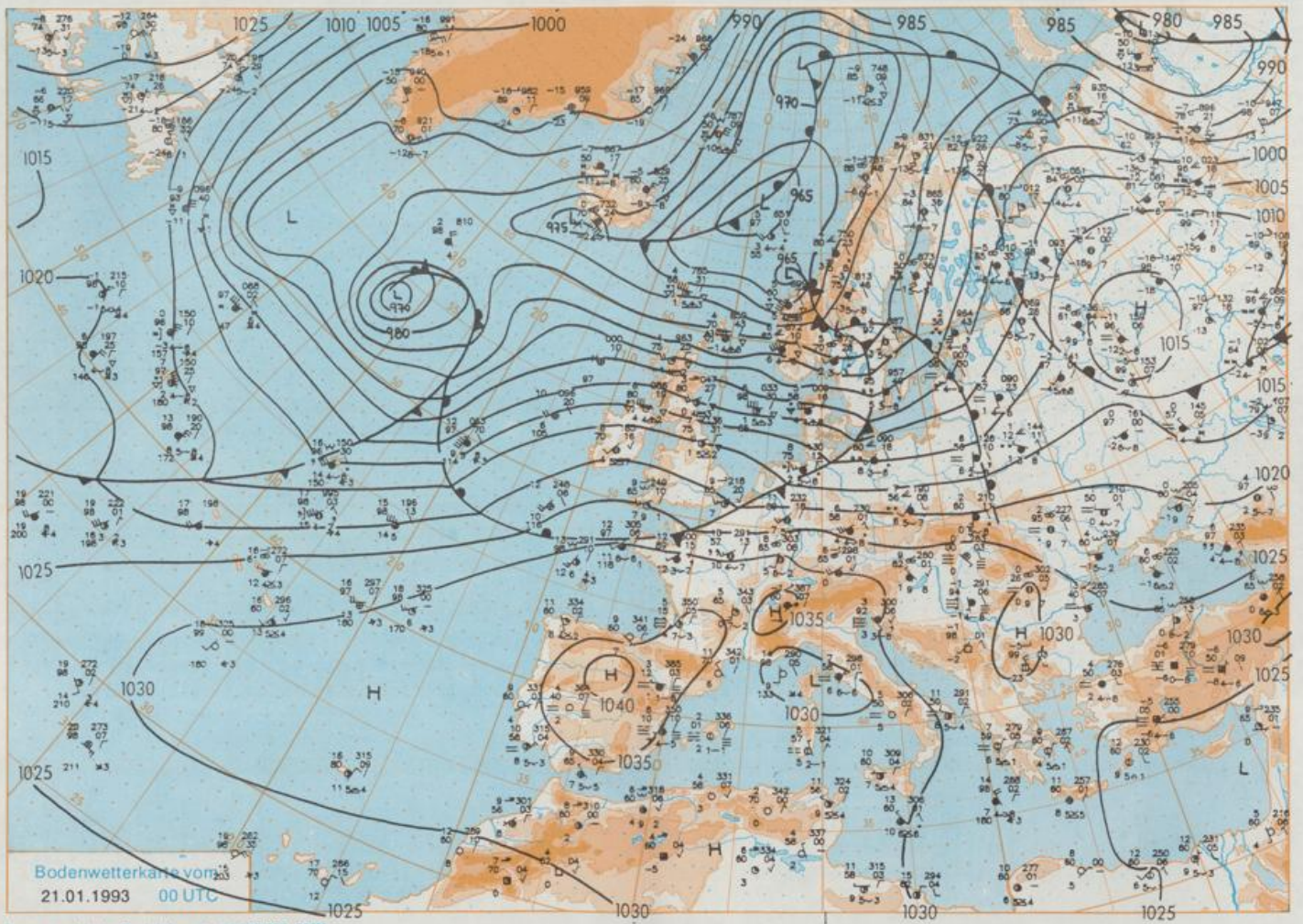
Anfangs teils starke, teils geringe Bewölkung, später von Westen Bewölkungszunahme und nachfolgend Durchzug eines Regengebietes. Nachmittags in der Westhälfte Bewölkungsauflockerungen und kaum noch Regen. Tiefsttemperaturen 3 bis 8, bei Aufklaren um Null Grad C. Höchstwerte 7 bis 12 Grad C. Mäßiger bis frischer, in der Mitte auch starker und im Norden stürmischer Wind aus Süd bis West mit schweren Sturmböen.

## Weitere Aussichten für Sonntag, 24.01.1993

Im Osten anfangs noch Sprühregen, sonst aufgelockerte Bewölkung und weiterhin mild.

Schutzgebühr monatlich DM 21.-  
einschließlich Versandkosten,  
Einzelpreis DM 1.-  
zuzüglich Versandkosten





Wettermeldungen von Donnerstag, dem 21. Januar 1993 06 UTC

Station	Bar.-höhe (m)	Luftdr. red.NN (hPa)	Wetter	Wind	Deutschland							Sonne Vort. Std.	RR 24h mm	Schnee höhe cm	Extremwerte der Lufttemperatur in der Dekade vom 21.01. bis 31.01.			
					km/h	Temperaturen (Grad C)		Nacht 2 m	5 cm	Max Vortag	Mittel				Min	Tmax Datum	Tmin Datum	
						Luft	Tau-punkt											
Helgoland	8	1014.9	leicht bew.	W	50	6.7	3.9	7.6	7.6	6.7	5	3	1953	9.9	25.01.1990	-9.1	31.01.1956	
List / Sylt	29	1010.2	wolkenlos	W	52	6.3	2.2	7.2	7.2	6.1	5	1	1937	8.7	25.01.1990	-21.2	26.01.1942	
Schleswig	48	1012.5	leicht bew.	N	37	5.8	3.0	8.3	8.2	5.8	5	6	1947	10.6	31.01.1990	-14.5	30.01.1987	
Kiel	31	1013.0	leicht bew.	SW	38	6.1	2.3	9.5	9.0	6.3	5	8	1940	11.2	27.01.1983	-20.8	27.01.1942	
Arkona	42	1008.0	Wetterleuch	W	70	5.2	3.0	8.1	6.6	5.0	4	3	1951	9.7	27.01.1983	-14.8	31.01.1956	
Norderney	16	1016.8	leicht bew.	W	39	6.8	3.1	8.5	8.6	6.8	6	5	1947	11.0	25.01.1990	-11.2	31.01.1956	
Bremerhaven	11	1016.9	leicht bew.	W	46	7.2	2.8	9.5	9.3	7.1	5	3	1949	12.0	31.01.1990	-14.4	31.01.1956	
Cuxhaven	12	1015.4	wolkenlos	W	41	6.9	2.0	9.5	9.0	6.9	4	3	1946	11.5	31.01.1990	-12.1	27.01.1961	
Hamburg/Flugh.	16	1015.5	leicht bew.	W	30	7.2	2.9	9.8	9.6	7.2	6	7	1891	12.5	27.01.1983	-22.8	22.01.1940	
Lübeck	15	1014.3	wolkig	W	24	7.0	2.1	9.8	9.2	7.0	6	5	1890	12.3	27.01.1983	-21.9	23.01.1942	
Boitenhagen	17	1012.7	wolkig	W	48	6.8	4.1	9.7	8.9	6.7	6	3	1951	12.4	27.01.1983	-14.9	27.01.1961	
Schwerin	67	1014.5	wolkig	W	44	7.6	2.9	9.0	8.2	7.5	6	5	1947	12.2	27.01.1983	-17.7	30.01.1987	
Warnemünde	10	1012.0	wolkenlos	W	31	6.5	3.0	9.7	8.3	6.3	6	2	1951	11.7	27.01.1983	-15.7	30.01.1987	
Teterow	50	1013.1	leicht bew.	WSW	26	7.2	2.3	9.3	X	7.2	6	4	1947	12.4	27.01.1983	-19.1	31.01.1954	
Greifswald	7	1010.3	leicht bew.	W	33	6.0	1.9	9.4	8.1	6.0	5	3	1951	12.2	27.01.1983	-19.0	30.01.1954	
Ueckermünde	6	1010.7	leicht bew.	W	26	7.0	2.4	9.4	7.8	7.0	6	4	1951	12.2	27.01.1983	-19.0	30.01.1954	
	7	1012.0	leicht bew.	W	41	8.1	3.0	9.5	7.8	8.0	7	3						
Emden	12	1018.4	leicht bew.	WSW	41	7.2	3.5	9.6	9.4	7.2	6	7	1947	11.9	27.01.1983	-16.0	22.01.1963	
Bremen/Flugh.	5	1018.7	leicht bew.	W	39	8.2	3.8	9.9	9.8	8.2	7	3	1890	13.4	31.01.1975	-21.6	27.01.1942	
Sothau	78	1018.0	leicht bew.	W	30	8.3	5.3	9.2	9.1	8.3	8	10	1948	12.5	27.01.1983	-20.1	31.01.1963	
Boizenburg	46	1015.8	stark bew.	W	30	7.5	3.5	9.3	9.0	7.0	6	5						
Lüchow	18	1016.7	leicht bew.	W	26	8.7	5.2	9.7	8.0	7.2	6	7	1955	13.5	27.01.1983	-22.7	31.01.1963	
Seehausen/Altm.	23	1016.4	leicht bew.	W	28	7.5	5.2	9.5	8.7	6.8	6	12						
Marnitz	87	1014.7	wolkenlos	WSW	26	6.7	5.0	9.1	8.2	6.5	5	X	6					
Neuruppin	39	1015.9	stark bew.	W	22	7.1	5.2	9.4	8.0	6.7	5	7						
Neubrandenburg	80	1013.2	leicht bew.	W	42	7.3	1.9	8.9	7.7	7.2	6	6						
Angermünde	55	1014.1	stark bew.	WSW	37	7.0	3.8	9.4	6.8	8.2	6	8	1951	13.8	27.01.1983	-24.6	31.01.1963	
Lingen	26	1020.7	leicht bew.	W	15	8.5	5.8	10.0	9.6	8.5	7	4	1951	13.0	31.01.1990	-17.6	22.01.1963	
Münst.-Osn./Flugh.	52	1021.6	wolkig	W	30	8.5	5.9	9.6	9.4	8.5	8	4						
Osnabrück	97	1021.6	wolkig	W	22	8.9	6.2	9.3	9.1	8.9	8	10	1953	12.6	24.01.1960	-17.5	31.01.1963	
Bad Salzflun	139	1021.6	wolkig	W	15	8.9	5.8	8.9	8.9	8.8	8	8	1935	13.4	27.01.1983	-28.0	27.01.1942	
Hannover/Flugh.	54	1018.8	wolkig	W	30	9.4	5.9	9.7	9.6	9.2	8	2	1936	13.4	27.01.1983	-24.8	22.01.1940	
Braunschweig	88	1018.7	leicht bew.	W	30	9.9	4.4	9.6	9.0	9.1	9	3	1891	15.3	28.01.1944	-23.6	27.01.1942	
Gardelegen	48	1018.2	stark bew.	W	31	10.1	5.3	8.9	8.6	8.7	8	2						
Magdeburg	84	1018.8	wolkig	W	33	10.4	4.3	10.1	9.2	8.9	8	0.3	1947	13.3	27.01.1983	-21.3	31.01.1963	
Potsdam	99	1016.5	wolkig	W	41	10.6	5.9	9.5	7.9	8.0	7	1	1893	13.4	27.01.1983	-22.2	27.01.1942	
Berlin-Temp.	49	1017.0	Regen	NW	31	8.3	5.2	10.1	8.3	8.3	7	4	1876	14.1	27.01.1983	-21.0	26.01.1942	
Lindenberg	112	1016.3	stark bew.	WSW	37	10.1	5.9	9.7	7.6	7.8	7	3	1951	13.0	27.01.1983	-22.7	31.01.1963	
Manschnow	16	1015.7	Regen	WNW	26	7.6	6.5	9.9	7.9	7.6	7	3						
Düsseldorf/Flugh.	41	1024.8	stark bew.	W	26	10.0	6.8	11.4	10.1	8.3	9	5	1970	13.7	25.01.1990	-14.6	30.01.1976	
Bocholt	24	1023.1	leicht bew.	W	21	8.8	6.2	11.2	10.0	8.8	7	4	1947	13.0	25.01.1990	-16.7	28.01.1976	
Essen	161	1024.6	wolkig	WNW	22	9.4	5.8	9.5	9.2	9.4	8	11	1935	12.6	25.01.1990	-24.0	27.01.1942	
Kahler Asten	859	-	stark bew.	W	42	4.2	3.8	4.5	4.2	4.1	4	10	1955	12.2	21.01.1974	-23.3	31.01.1956	
Bad Lippspringe	158	1022.6	Regen	W	28	9.3	6.6	9.1	9.2	8.5	8	5	1951	12.7	27.01.1983	-20.4	31.01.1963	
Kassel	233	1022.5	stark bew.	W	11	10.4	4.5	9.0	8.5	7.9	7	0.3	1951	12.2	27.01.1983	-18.6	31.01.1963	
Göttingen	173	1021.8	stark bew.	W	11	10.4	5.0	9.2	8.3	8.2	8	3	1947	12.2	31.01.1990	-23.7	31.01.1963	
Leinefelde	356	1021.6	bedeckt	W	13	8.6	5.8	8.4	8.0	7.5	6	0.6	1957	11.5	27.01.1983	-23.1	31.01.1963	
Braunlage	610	1020.0	stark bew.	W	22	5.7	4.1	5.3	5.3	5.1	5	31	1936	12.8	29.01.1959	-23.1	26.01.1942	
Brocken	1153	-	Regen	W	78	1.2	1.2	2.2	2.2	1.2	1	29	1951	14.0	29.01.1958	-26.6	31.01.1956	
Artern	166	1020.7	stark bew.	SW	15	9.4	6.5	9.6	8.8	8.4	8	0.4	1954	12.3	27.01.1983	-21.8	31.01.1963	
Leipzig/Flugh.	141	1020.2	stark bew.	WSW	41	9.8	6.2	10.3	9.1	8.1	7	3	1951	13.4	22.01.1959	-21.8	31.01.1963	
Wittenberg	106	1018.4	bedeckt	WSW	22	9.5	6.7	10.2	8.5	8.0	7	1	1951	12.8	27.01.1983	-22.3	31.01.1963	
Oschatz	152	1019.4	stark bew.	WSW	39	9.5	6.3	10.2	8.5	7.8	6	4						
Dresden/Flugh.	227	1019.8	bedeckt	W	28	9.3	5.4	9.9	8.3	7.8	6	0.7	1917	14.1	22.01.1959	-21.4	27.01.1942	
Doberlug-Kr.	99	1018.8	bedeckt	WSW	33	10.8	6.2	10.6	8.4	7.9	7	2						
Cottbus	69	1017.6	stark bew.	WSW	37	10.8	5.3	10.7	8.3	7.9	7	2	1951	14.0	27.01.1983	-25.5	31.01.1963	
Görlitz	238	1019.3	bedeckt	WSW	35	9.7	5.7	8.8	6.6	6.9	6	3	1951	14.3	27.01.1983	-23.2	28.01.1954	
Aachen	205	1025.3	leicht bew.	W	31	9.0	5.4	9.8	9.2	9.0	7	4	1891	15.9	30.01.1967	-19.2	27.01.1942	
Nürnberg	629	1026.6	bedeckt	W	22	6.6	5.2	6.3	5.8	5.7	6	6	1947	15.5	28.01.1949	-19.3	31.01.1956	
Köln-Bonn/Flugh.	99	1025.2	leicht bew.	W	21	10.1	5.5	10.3	10.2	10.1	9	3	1958	14.0	30.01.1966	-20.1	31.01.1963	
Bendorf	132	1026.1	stark bew.	WSW	13	9.7	7.1	9.9	9.6	8.7	8	2	1951	14.5	22.01.1959	-15.8	31.01.1956	
Bad Marienberg	555	1025.5	stark bew.	W	13	6.3	5.9	6.0	5.8	5.7	5	8	1963	10.4	31.01.1992	-16.9	30.01.1987	
Gießen	195	1024.7	wolkig	SW	18	9.8	6.5	9.5	9.3	8.8	7	0.4	1939	12.7	22.01.1959	-26.4	27.01.1942	
Bad Hersfeld	225	1024.0	Regen	WSW	17	9.4	6.4	9.4	9.0	8.3	8	0.8	1949	12.5	22.01.1959	-20.4	30.01.1987	
Wasserkuppe	925	-	in Wolken	WSW	39	3.6	3.6	3.2	3.1	2.9	3	1	1936	12.6	21.01.1974	-23.6	31.01.1956	
Meiningen	453	1024.3	stark bew.	W	39	8.3	4.7	7.5	7.3	6.6	6	0.1						
Schmücke	942	-	Nebel	WSW	28	3.6	3.6	2.7	2.8	2.7	3	14	Re					
Erfurt/Flugh.	323	1021.4	stark bew.	W	30	8.8	5.4	8.6	8.3	7.7	7	0.0	1967	13.2	27.01.1983	-20.7	30.01.1987	
Neuhaus a.R.	850	-	Regen	WSW	18	3.8	3.4	3.4	3.2	3.1	2	9						