

Wetterkarte

ISSN 0936-5818

D 7311 A

Amtsblatt des Deutschen Wetterdienstes

Erscheint täglich
Nur Postbezug

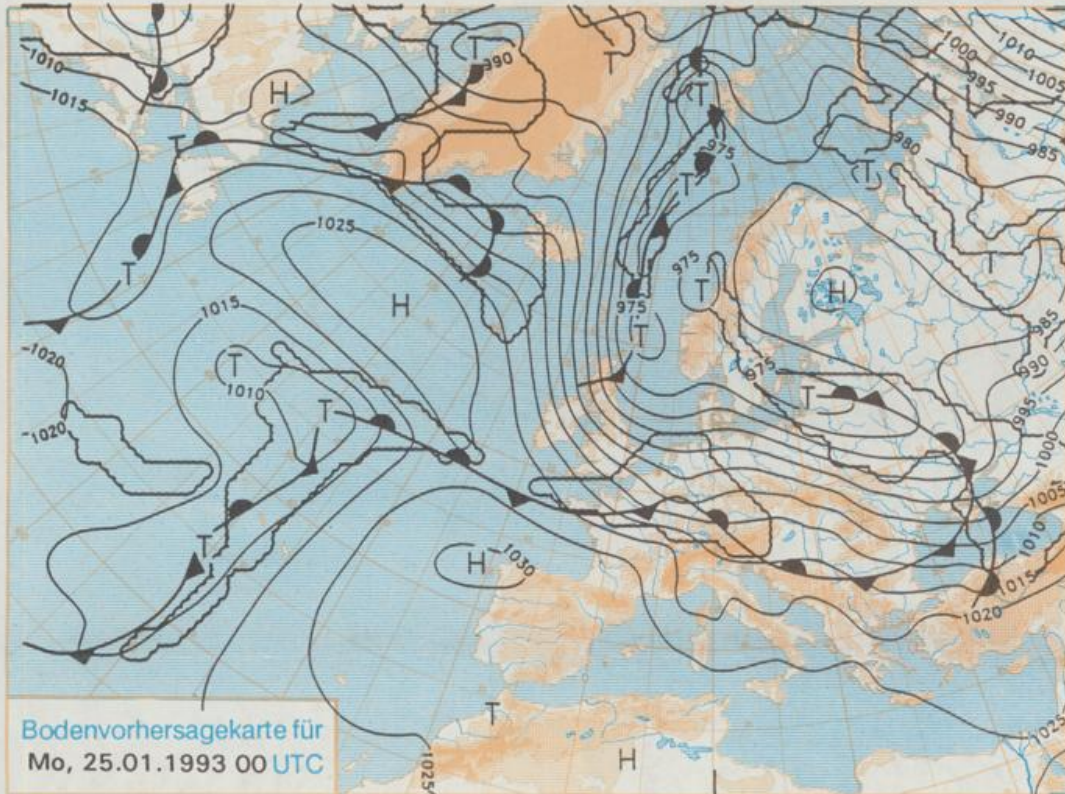
Druck und Verlag: Deutscher Wetterdienst, Zentralamt
Frankfurter Straße 135, 6050 Offenbach am Main
Postfach 10 04 65, Telefon: (069) 80 62-2225
Telex: (069) 4152871, Telefax: (069) 80 62-2484
Postgirokonto Frankfurt: BLZ 500 100 60, KINr. 490 31-606

Schutzgebühr monatlich DM 21,-
einschließlich Versandkosten,
Einzelpreis DM 1,-
zuzüglich Versandkosten

Jahrgang 1993

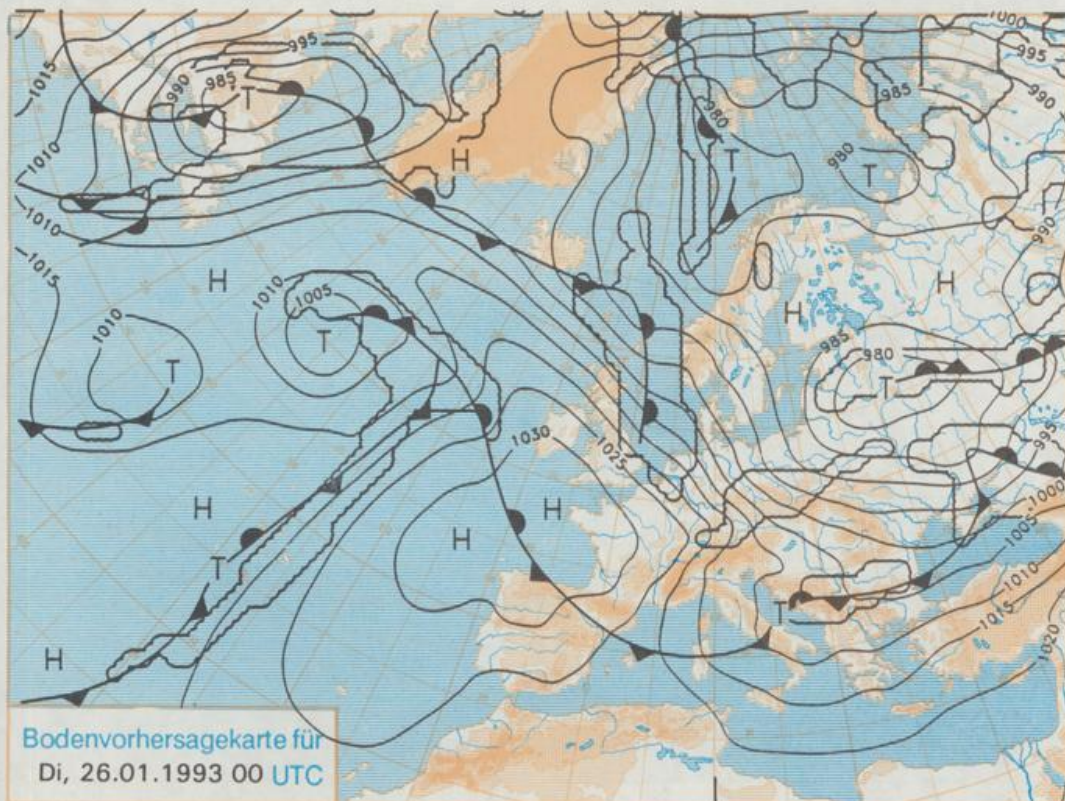
Samstag, den 23. Januar

Nummer 23



Bodenvorhersagekarte für
Mo, 25.01.1993 00 UTC

Stereographische Projektion 1 : 60 000 000 60°N



Bodenvorhersagekarte für
Di, 26.01.1993 00 UTC

Deutschland-Vorhersage für Montag, 25.01.1993

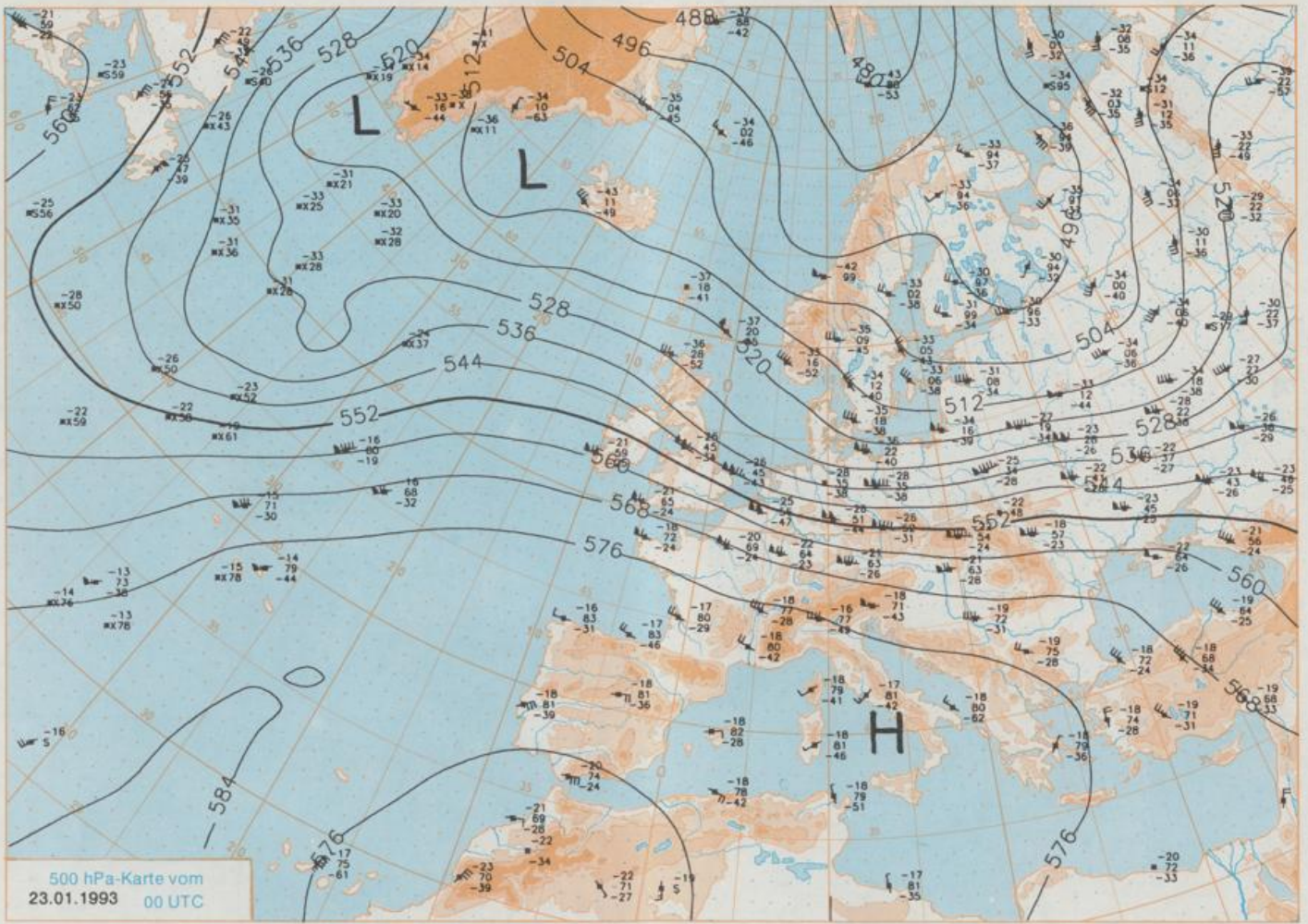
Ein am Samstag, 00 UTC über dem mittleren Atlantik liegendes Sturmtief zieht rasch über die Nordsee zum Baltikum. Auf ihrer Rückseite bildet sich eine Wellenstörung, die bis zum Montag die Mitte Deutschlands erreicht. Auf ihrer Rückseite stellt sich eine kräftige nordwestliche Strömung ein, mit der Meeresluft polaren Ursprungs nach Mitteleuropa geführt wird.

Bedeckt und verbreitet Niederschläge, anfangs zum Teil als Regen, später meist bis in die Niederungen in Schnee übergehend. Tiefstwerte in der Nacht zum Montag Null bis 5 Grad C. Tagestemperaturen nur noch wenig steigend. Mäßiger bis frischer, nach Norden hin starker und in Böen stürmischer Nordwestwind.

Weitere Aussichten für Dienstag, 26.01.1993

Wechselnde, meist starke Bewölkung und wiederholt Schneeschauer, naßkalt.

Schutzgebühr monatlich DM 21,-
einschließlich Versandkosten,
Einzelpreis DM 1,-
zuzüglich Versandkosten



Stereographische Projektion 1 : 30 000 000 60°N

Wettermeldungen von Samstag, dem 23. Januar 1993 06 UTC

Station	Bar.-höhe (m)	Luftdr. red.NN (hPa)	Wetter	Deutschland										Extremwerte der Lufttemperatur						
				Wind km/h	Temperaturen (Grad C)					Sonne Vort. Std.	RR 24h mm	Schnee höhe cm	in der Dekade vom		vom 21.01. bis 31.01.					
					Luft 2 m	Tau-punkt	Max Vortag	Mittel 2 m	Min Nacht 5 cm				Tmax Datum	Tmin Datum						
Heigoland	8	1012.6	leicht bew.	WNW	52	5.6	3.0	8.4	6.6	1.2	0			3	1953	9.9	25.01.1990	-9.1	31.01.1956	
List / Sylt	29	1009.0	Regen	NW	39	4.2	2.2	7.6	5.4	2.7	1			2	1937	8.7	25.01.1990	-21.2	26.01.1942	
48 Schleswig	48	1009.8	wolkig	WNW	26	3.5	2.5	8.4	5.2	1.5	1			7	1947	10.6	31.01.1990	-14.5	30.01.1987	
Kiel	31	1009.6	wolkig	W	30	4.1	2.0	9.5	5.8	2.1	1			6	1940	11.2	27.01.1983	-20.8	27.01.1942	
42 Arkona	42	1003.5	leicht bew.	W	65	4.0	0.7	8.9	6.1	2.6	2			0.5	1951	9.7	27.01.1983	-14.8	31.01.1956	
Norderney	16	1015.0	wolkig	NW	52	5.8	1.5	9.4	7.3	4.2	4			0.7	1947	11.0	25.01.1990	-11.2	31.01.1956	
Bremerhaven	11	1014.3	stark bew.	W	46	5.3	1.7	11.1	7.6	4.9	3			1	1949	12.0	31.01.1990	-14.4	31.01.1956	
Cuxhaven	12	1013.7	stark bew.	WNW	41	5.7	0.6	10.3	7.2	5.1	5			4	1946	11.5	31.01.1990	-12.1	27.01.1961	
Hamburg/Flugh.	16	1011.2	Schauer	W	30	5.4	1.0	11.7	5.0	2.5	1			5	1891	12.5	27.01.1983	-22.8	22.01.1940	
Lübeck	15	1010.9	bedeckt	WNW	30	3.5	2.1	11.7	8.0	2.0	1			7	1890	12.3	27.01.1983	-21.9	23.01.1942	
Boltenhagen	17	1008.9	Regen	W	48	2.9	2.1	11.6	7.8	2.5	0			7	1951	12.4	27.01.1983	-14.9	27.01.1961	
Schwerin	67	1010.1	Schauer	W	37	2.3	0.9	11.2	8.0	1.9	0			8	1947	12.2	27.01.1983	-17.7	30.01.1987	
Warnemünde	10	1007.8	stark bew.	W	55	4.4	3.2	9.5	7.4	1.6	1			6	1951	11.7	27.01.1983	-15.7	30.01.1987	
Teterow	50	1008.1	bedeckt	W	41	3.7	1.5	x	8.2	2.1	1			4	1947	12.4	27.01.1983	-19.1	31.01.1954	
Barth	7	1005.9	stark bew.	W	42	4.1	1.5	9.7	7.1	2.5	2	0.1		3						
Greifswald	6	1005.4	Schauer	W	55	4.6	1.9	11.8	7.8	1.8	1	0.5		4	1951	12.2	27.01.1983	-19.0	30.01.1954	
Ueckermünde	7	1006.2	Schauer	W	37	4.2	2.0	12.2	8.4	1.0	-0	0.3		4						
Emden	12	1016.6	leicht bew.	W	31	5.4	1.1	10.6	7.4	5.3	4			0.1	1947	11.9	27.01.1983	-16.0	22.01.1963	
Bremer/Flugh.	5	1016.1	leicht bew.	W	41	4.7	0.6	12.6	8.3	4.3	3			0.0	1890	13.4	31.01.1975	-21.6	27.01.1942	
78 Soltau	78	1015.2	stark bew.	W	33	5.0	0.2	11.7	7.2	4.3	3			0.5	1948	12.5	27.01.1983	-20.1	31.01.1963	
Boizenburg	46	1011.7	stark bew.	W	48	3.8	0.8	11.7	7.8	1.6	1			5						
Lüchow	18	1012.4	leicht bew.	W	39	4.9	0.7	12.6	8.1	3.8	2			1	1955	13.5	27.01.1983	-22.7	31.01.1963	
Seehausen/Altm.	23	1012.0	wolkenlos	W	35	4.4	-0.4	12.8	8.1	4.3	3			0.7						
Marnitz	87	1010.0	stark bew.	W	33	4.1	1.4	11.3	7.7	2.5	1	X		6						
Neuruppin	39	1010.8	leicht bew.	W	42	4.7	0.3	12.7	8.0	1.6	1	0.3		3						
Neubrandenburg	80	1008.0	bedeckt	W	39	2.9	1.0	11.9	8.0	1.9	2	0.2		3						
Angermünde	55	1008.5	Schauer	W	42	3.4	2.0	13.0	8.9	3.0	2	x	0.3		1951	13.8	27.01.1983	-24.6	31.01.1963	
Lingen	26	1018.9	leicht bew.	W	21	5.0	1.5	12.5	7.4	4.8	4			6	1951	13.0	31.01.1990	-17.6	22.01.1963	
Münst.-Osn./Flugh.	52	1020.6	wolkig	W	31	5.0	1.1	11.9	8.4	3.6	2			10						
Osnabrück	97	1019.6	wolkig	W	26	4.0	0.4	11.8	7.8	3.8	2			13	1953	12.6	24.01.1960	-17.5	31.01.1963	
139 Bad Salzuflen	139	1019.8	leicht bew.	W	15	3.1	1.3	11.6	7.6	1.9	2			22	1935	13.4	27.01.1983	-28.0	27.01.1942	
Hannover/Flugh.	54	1016.5	leicht bew.	W	30	4.5	1.3	12.3	7.3	3.4	3			5	1936	13.4	27.01.1983	-24.8	22.01.1940	
Braunschweig	88	1015.6	leicht bew.	W	33	4.6	-0.5	12.4	6.8	2.5	0			9	1891	15.3	28.01.1944	-23.6	27.01.1942	
Gardelegen	48			W	37			keimeldu	g					4						
Magdeburg	84	1015.3	leicht bew.	W	37	5.0	-1.2	13.0	7.1	3.2	3			4	1947	13.3	27.01.1983	-21.3	31.01.1963	
Potsdam	99	1012.5	wolkig	W	42	5.4	-1.2	13.8	8.0	4.0	3	0.3	0.9		1893	13.4	27.01.1983	-22.2	27.01.1942	
Berlin-Temp.	49	1011.2	leicht bew.	W	50	5.7	-1.4	13.6	8.4	4.5	4			2	1876	14.1	27.01.1983	-21.0	26.01.1942	
Lindenberg	112	1011.4	wolkig	W	54	5.1	-1.7	12.6	8.0	3.6	3			2	1951	13.0	27.01.1983	-22.7	31.01.1963	
Manschnow	16	1009.0	wolkig	W	61	5.7	0.8	13.6	7.2	4.3	3	X	0.5							
Düsseldorf/Flugh.	41	1023.3	wolkig	W	24	6.3	3.2	12.1	9.7	6.3	5			14	1970	13.7	25.01.1990	-14.6	30.01.1976	
Bocholt	24	1022.0	wolkig	W	17	5.7	0.3	12.8	9.0	5.7	4			10	1947	13.0	25.01.1990	-16.7	28.01.1976	
Essen	161	1023.1	leicht bew.	WNW	24	5.2	2.8	11.5	8.9	5.2	4			16	1935	12.6	25.01.1990	-24.0	27.01.1942	
Kahler Asten	859		Schneesch.	W	39	-0.9	-1.9	6.9	4.8	-1.1	-1			35	FI	1955	12.2	21.01.1974	-23.3	31.01.1956
Bad Lipspringe	158	1020.2	Regen	W	31	5.0	0.7	11.2	8.2	3.2	3			22	1951	12.7	27.01.1983	-20.4	31.01.1963	
Kassel	233	1020.6	Regen	W	22	4.6	-0.7	10.8	8.4	3.4	2			28	1951	12.2	27.01.1983	-18.6	31.01.1963	
Göttingen	173	1019.1	leicht bew.	W	22	4.0	0.2	11.7	8.0	3.6	2			20	1947	12.2	31.01.1990	-23.7	31.01.1963	
Leinefelde	356	1018.6	wolkig	W	24	3.5	0.4	10.2	7.2	3.5	2			27	1957	11.5	27.01.1983	-23.1	31.01.1963	
Braunlage	610	1017.6	Gewitter	W	18	0.6	-2.1	8.0	3.9	0.1	-0			38	2	1936	12.8	29.01.1959	-23.1	26.01.1942
Brocken	1153		Gewitter	W	67	-3.6	-3.8	-4.7	1.0	-3.8	-4			34	18	1951	14.0	29.01.1958	-26.6	31.01.1956
Artern	166	1017.5	Schauer	W	44	2.7	0.7	11.7	8.1	2.7	2			7	1954	12.3	27.01.1983	-21.8	31.01.1963	
Leipzig/Flugh.	141	1017.1	wolkig	W	42	4.8	-0.5	12.4	8.0	3.9	4			8	1951	13.4	22.01.1959	-21.8	31.01.1963	
Wittenberg	106	1014.4	leicht bew.	W	41	5.2	-1.6	12.9	7.5	3.6	3			7	1951	12.8	27.01.1983	-22.3	31.01.1963	
Oschatz	152	1015.8	leicht bew.	W	44	5.1	-0.7	12.4	7.4	3.9	3			18						
Dresden/Flugh.	227	1015.7	leicht bew.	W	26	5.0	-1.8	12.4	7.8	4.2	3			11	1917	14.1	22.01.1959	-21.4	27.01.1942	
Doberlug-Kir.	99	1014.8	wolkenlos	W	41	4.9	-1.3	13.3	7.7	3.7	3			7						
Cottbus	69	1013.2	leicht bew.	W	37	4.3	-2.3	13.5	8.0	4.0	3	0.1		4	1951	14.0	27.01.1983	-25.5	31.01.1963	
Görlitz	238	1014.2	wolkig	W	46	4.8	-1.6	13.0	7.8	4.1	4			10	1951	14.3	27.01.1983	-23.2	28.01.1954	
Aachen	205	1024.2	stark bew.	W	24	5.8	2.7	12.3	9.7	5.8	4			11	1891	15.9	30.01.1967	-19.2	27.01.1942	
Nürburg	629	1025.3	wolkig	W	22	2.6	0.1	7.9	6.7	2.5	2			4	1947	15.5	28.01.1949	-19.3	31.01.1956	
Köln-Bonn/Flugh.	99	1023.6	wolkig	WNW	26	6.6	1.7	13.7	11.0	6.4	5			8	1958	14.0	30.01.1966	-20.1	31.01.1963	
Bendorf	132	1024.5	wolkig	W	15	6.4	0.9	11.6	9.6	6.2	4	0.1		6	1951	14.5	22.01.1959	-15.8	31.01.1956	
Bad Marienberg	555	1023.2	wolkig	W	22	2.7	0.3	7.6	6.6	2.5	2			13	1963	10.4	31.01.1992	-16.9	30.01.1987	
Gießen	195	1022.8	Regen	WSW	22	6.2	-0.1	11.6	10.1	6.2	5			5	1939	12.7	22.01.1959	-26.4	27.01.1942	
Bad Hersfeld	225	1021.0	Regen	W	15	5.1	1.4	11.3	9.1	4.7	3			7	1949	12.5	22.01.1959	-20.4	30.01.1987	
Wasserkuppe	925		bedeckt	W	28	-0.4	-1.0	5.1	4.0	-0.4	-1			8	FI	1936	12.6	21.01.1974	-23.6	31.01.1956
Meiningen	453	1021.6	Schauer	W	39	3.7	-0.3	9.5	7.9	3.0	1			3						
Schmücke	942		bedeckt	W	31	-0.9	-1.9	5.3	3.6	-0.9	-1			7	1					
Erfurt/Flugh.	323	1019.4	wolkig	W	30	4.2	-0.7	11.4	8.6	4.1	3	0.1		7	1967	13.2	27.01.1983	-20.7	30.01.1987	
Neuhaus a.R.	850		Schneesch.	W	39	0.2	-2.6	5.6	4.4	0.2	-1			9	FI					
Gera-Leumnitz	312		ke ne					11.9	mel un	g					1952	12.8	22.01.1959	-20.4	31.01.1956	
Plauen	388	1020.1		W	15	4.3	-2.9	9.8	6.8	3.6	1			4	1951	11.6	22.01.1959	-22.6	27.01.1954	
Aue	397	1018.7		W	17	4.4	-3.1	10.4	7.5	4.4	3			7						
Chemnitz	419	1018.0	wolkig	W	42	3.3	-2.3	9.9	7.1	3.1	2			8	1951	12.7	28.01.1955	-21.0	31.01.1956	
Fichtelberg	1215		leicht bew.	W	65	-2.8	-5.2	3.7	1.6	-2.9	-3			6	1	1951	13.1	28.01.1955	-25.5	31.01.1956
Zinnwald	882		wolkig	W	35															