

# Wetterkarte

ISSN 0936-5818

D 7311 A

Amtsblatt des Deutschen Wetterdienstes

Erscheint täglich  
Nur Postbezug

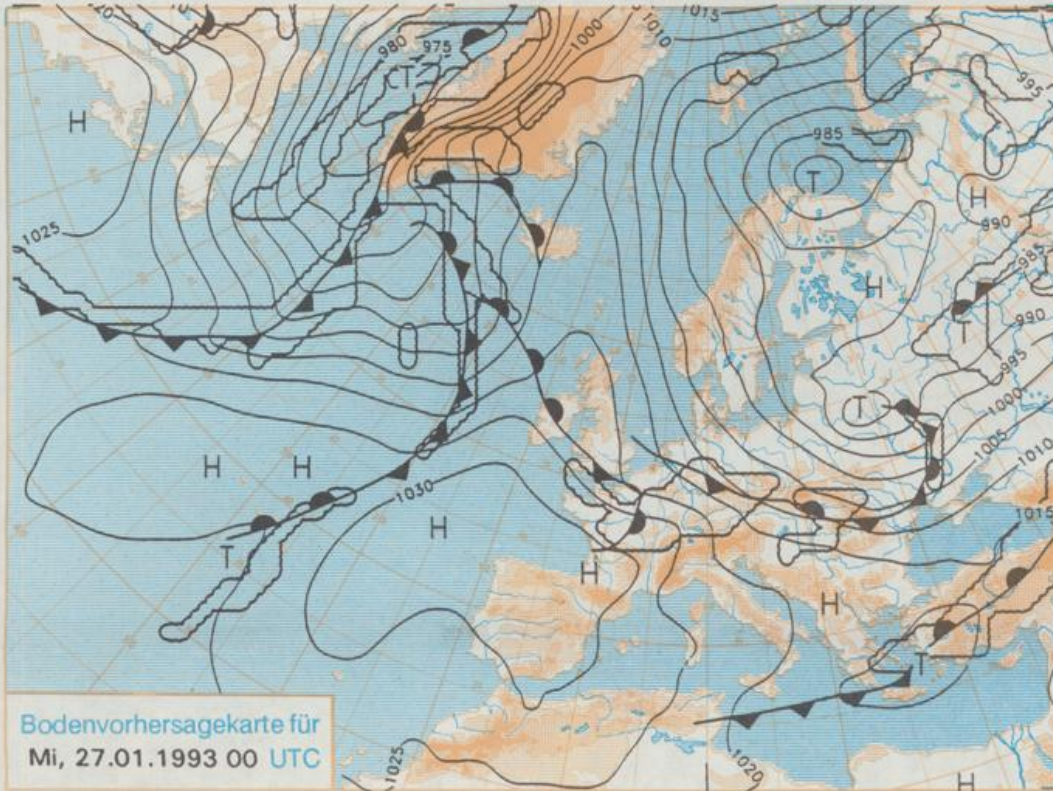
Druck und Verlag: Deutscher Wetterdienst, Zentralamt  
Frankfurter Straße 135, 6050 Offenbach am Main  
Postfach 10 04 65, Telefon: (069) 80 82-2225  
Telex: (069) 4152871, Telefax: (069) 80 82-2484  
Postgirokonto Frankfurt: BLZ 500 100 60, KINr. 490 31-606

Schutzgebühr monatlich DM 18  
einschließlich Versandkosten  
Einzelpreis 0,60 DM  
zuzüglich Versandkosten

Jahrgang 1993

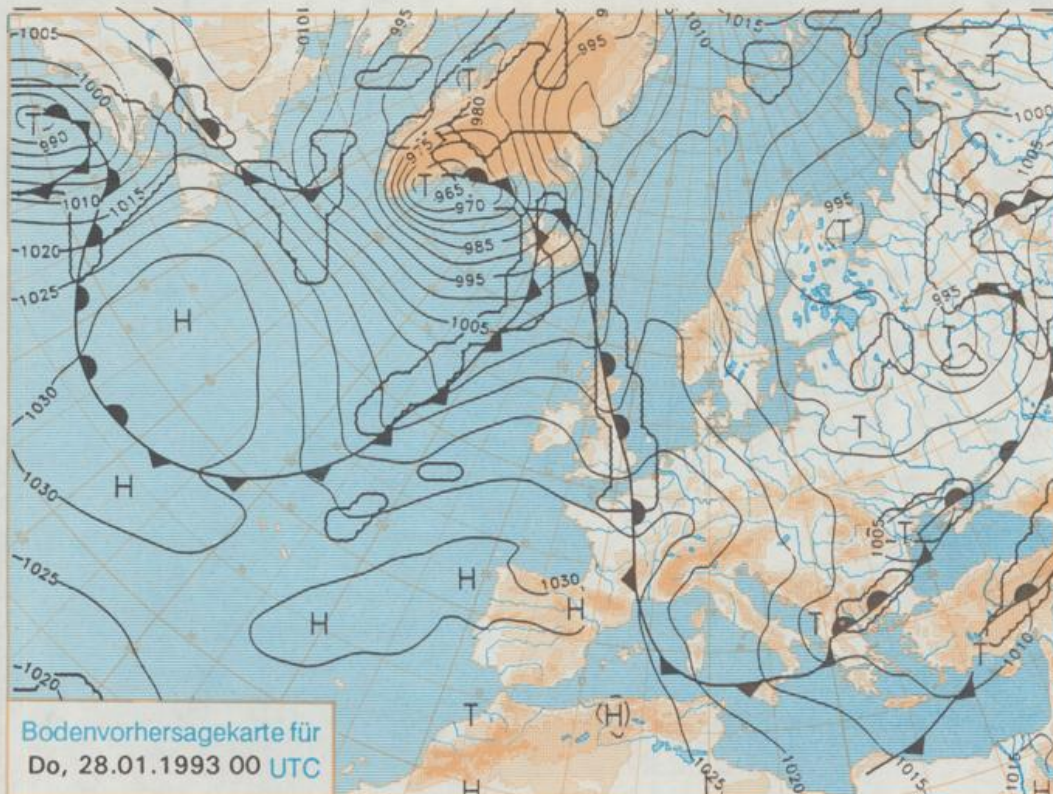
Montag, den 25. Januar

Nummer 25



Bodenvorhersagekarte für  
Mi, 27.01.1993 00 UTC

Stereographische Projektion 1 : 60 000 000 60°N



Bodenvorhersagekarte für  
Do, 28.01.1993 00 UTC

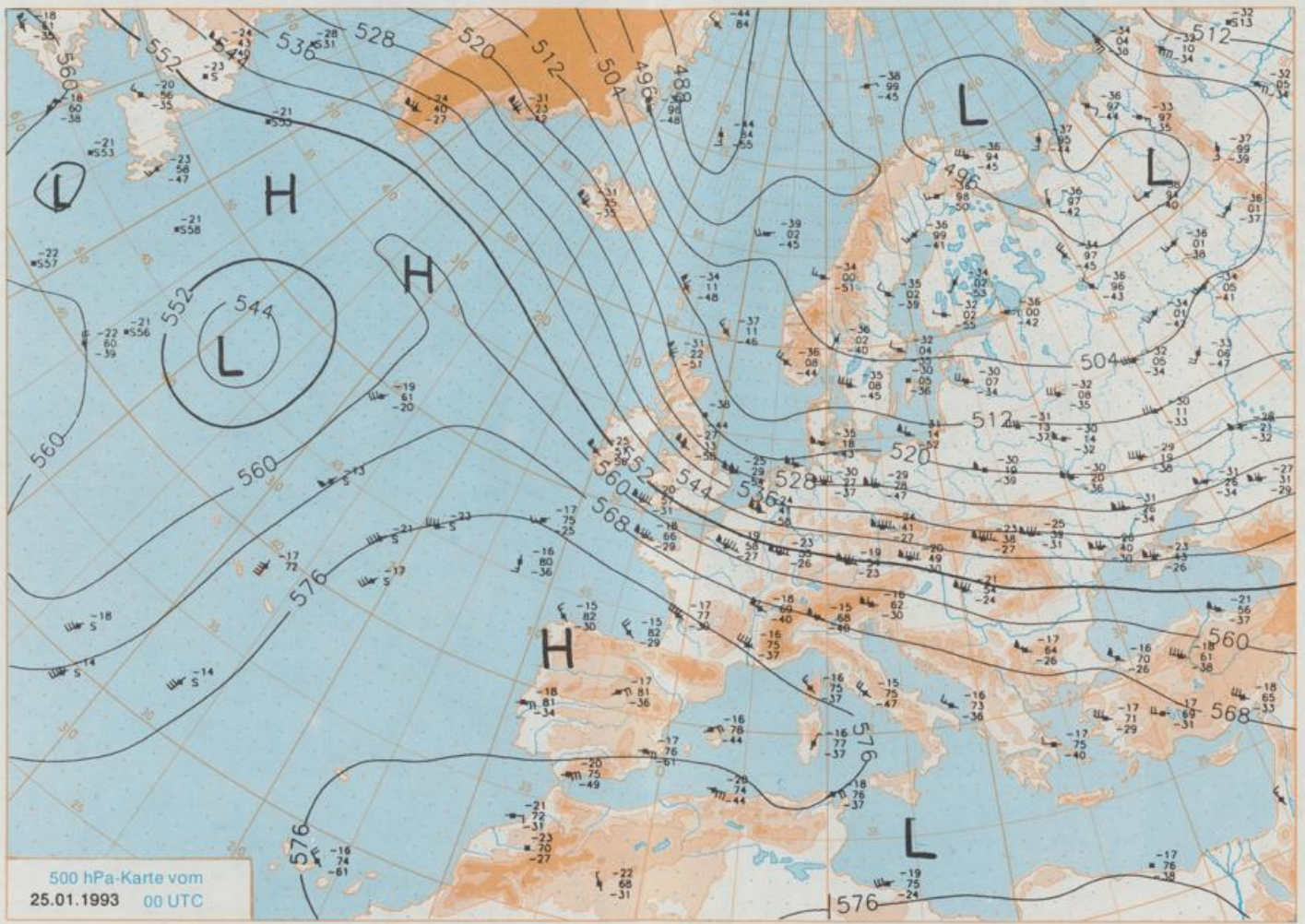
## Deutschland-Vorhersage für Mittwoch, 27.01.1993

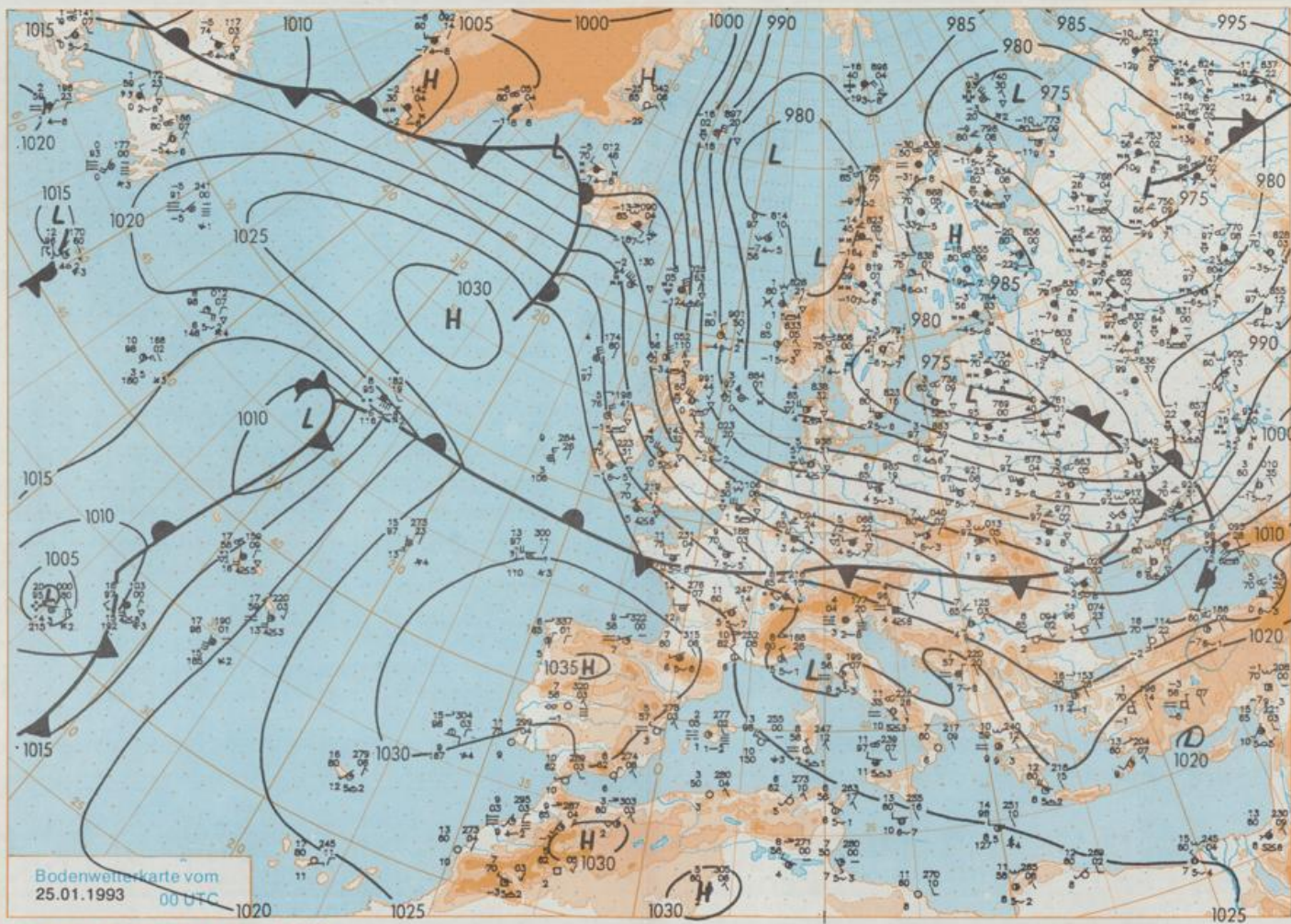
Auf der Rückseite des am Montag 00 UTC über dem Baltikum angelangten ehemaligen Orkantiefs strömt polare Kaltluft nach Deutschland. Diese Luftmasse bleibt auch in den kommenden Tagen im wesentlichen wetterbestimmend, nur im Westen setzt sich später etwas mildere Luft durch. Das am Montag 00 UTC bei Island analysierte Wellentief zieht bis Mittwoch unter Intensivierung über Südschweden und die Ostsee hinweg nach Westrußland. Dessen Kaltfront überquert am Mittwoch noch Süddeutschland und den Alpenraum und lenkt im weiteren Verlauf hochreichende Kaltluft bis in das östliche Mittelmeer.

Im Süden bedeckt und vor allem in Alpennähe länger andauernder und ergiebiger Schneefall. In den anderen Gebieten wechselnd bis stark bewölkt mit Schneeregen- oder Schneeschauern. Tiefsttemperaturen minus 1 bis plus 3 Grad, Tageshöchstwerte zwischen Null Grad im Alpenvorland und plus 4 Grad C im Nordwesten. Mäßiger, zeitweise auffrischender Wind um Nordwest.

## Weitere Aussichten für Donnerstag, 28.01.1993

Erneut aufkommende Niederschläge, anfangs meist als Schnee, im Westen später in Regen übergehend.





Wettermeldungen von Montag, dem 25. Januar 1993 06 UTC

Station	Bar.- höhe (m)	Luftdr. red.NN (hPa)	Wetter	Wind km/h	Temperatur (Grad C)					Sonne Vort. Std.	RR 24h mm	Schnee höhe cm	Extremwerte der Lufttemperatur in der Dekade vom 21.01. bis 31.01.					
					Luft	Tau-	Max	Mittel	Min				Nacht	Tmax	Datum	Tmin	Datum	
					2 m	punkt	Vortag	2 m	5 cm				2 m	5 cm				
Helgoland	8	992.4	leicht bew.	WNW 59	4.2	0.7	8.6	6.7	2.4	0	4	1953	9.9	25.01.1990	-9.1	31.01.1956		
List / Sylt	29	988.6	wolkig	WNW 48	3.7	0.3	7.4	5.7	1.5	0	4	1937	8.7	25.01.1990	-21.2	26.01.1942		
Schleswig	48	990.0	Schneesch.	W 28	0.9	-0.6	8.3	5.6	0.8	0	6	1947	10.6	31.01.1990	-14.5	30.01.1987		
Kiel	31	989.5	leicht bew.	W 26	1.4	-0.4	8.7	6.1	1.3	0	7	1940	11.2	27.01.1983	-20.8	27.01.1942		
Arkona	42	984.6	Schauer	W 67	2.4	0.7	7.4	5.6	1.7	1	2	1951	9.7	27.01.1983	-14.8	31.01.1956		
Norderney	16	994.7	Graupelsch.	NW 67	4.7	0.2	9.3	7.5	1.6	2	2	1947	11.0	25.01.1990	-11.2	31.01.1956		
Bremerhaven	11	995.1	leicht bew.	W 44	2.1	0.7	9.5	7.5	1.6	0	3	1949	12.0	31.01.1990	-14.4	31.01.1956		
Cuxhaven	12	992.7	leicht bew.	WNW 46	3.6	-1.1	9.5	7.0	1.1	0	3	1946	11.5	31.01.1990	-12.1	27.01.1961		
Hamburg/Flugh.	16	992.7	wolkig	W 26	1.2	0.2	9.8	7.2	1.2	0	13	FI	1891	12.5	27.01.1983	-22.8	22.01.1940	
Lübeck	15	991.2	Schneesch.	W 22	1.3	0.1	9.4	6.0	1.3	1	7	1890	12.3	27.01.1983	-21.9	23.01.1942		
Boltenhagen	17	989.5	S-R-Schauer	W 37	1.3	0.4	9.5	6.5	1.3	x	4	1951	12.4	27.01.1983	-14.9	27.01.1961		
Schwerin	67	991.3	leicht bew.	W 35	1.9	-1.0	9.1	5.8	1.0	0	10	1947	12.2	27.01.1983	-17.7	30.01.1987		
Warnemünde	10	988.3	stark bew.	W 50	2.8	1.8	8.8	5.8	1.8	1	5	1951	11.7	27.01.1983	-15.7	30.01.1987		
Teterow	50	989.7	Schneesch.	W 31	2.5	-0.6	9.1	6.1	2.4	2	2	1947	12.4	27.01.1983	-19.1	31.01.1954		
Barth	7	986.6	wolkig	W 37	3.0	-0.4	8.3	6.2	2.0	1	3							
Greifswald	6	987.4	leicht bew.	W 33	1.6	0.1	9.0	6.5	1.6	1	3	1951	12.2	27.01.1983	-19.0	30.01.1954		
Ueckermünde	7	988.4	stark bew.	W 46	2.8	0.3	10.0	6.6	2.7	2	0.4	6						
Emden	12	997.1	stark bew.	W 33	3.3	0.5	9.8	7.7	0.8	0	3	Re	1947	11.9	27.01.1983	-16.0	22.01.1963	
Bremen/Flugh.	5	996.5	wolkig	W 33	1.0	-0.3	11.5	7.1	0.7	0	4	1890	13.4	31.01.1975	-21.6	27.01.1942		
Soi tau	78	995.6	Schneesch.	W 37	1.7	0.0	10.3	7.0	1.5	1	5	FI	1848	12.5	27.01.1983	-20.1	31.01.1963	
Boizenburg	46	993.2	Schneesch.	W 28	1.9	0.2	9.7	6.1	1.4	1	8	1						
Lüchow	18	994.7	S-R-Schauer	WNW 30	0.8	0.3	11.0	8.0	0.7	0	5	FI	1955	13.5	27.01.1983	-22.7	31.01.1963	
Seehausen/Altm.	23	994.0	Schneesch.	W 37	1.4	-0.4	11.7	7.9	1.4	0	0.4	4						
Marnitz	87	991.8	wolkig	WSW 24	0.8	-0.2	8.9	6.3	0.8	0	X	17						
Neutruppin	39	993.0	wolkig	W 35	2.9	-0.1	11.4	7.7	2.4	2	0.8	0.3						
Nud Brandenburg	80	989.5	leicht bew.	WSW 44	2.0	-1.2	10.0	6.0	1.9	1	0.4	6						
Angermünde	55	990.6	bedeckt	W 37	2.0	-0.1	10.1	7.6	2.0	1	1.4	5	1951	13.8	27.01.1983	-24.6	31.01.1963	
Lingen	26	1000.7	Gewitter	W 24	2.5	1.2	11.5	8.5	2.1	1	2	1951	13.0	31.01.1990	-17.6	22.01.1963		
Münst.-Osn./Flugh.	52	1001.6	Graupelsch.	W 41	2.2	0.0	10.6	7.0	1.3	1	9							
Os nabrück	97	1000.3	stark bew.	W 35	3.4	-0.5	10.6	7.2	0.8	0	5	1953	12.6	24.01.1960	-17.5	31.01.1963		
Bad Salzuflen	139	1000.6	stark bew.	WSW 21	2.3	0.2	10.3	7.3	0.9	0	15	1935	13.4	27.01.1983	-28.0	27.01.1942		
Hannover/Flugh.	54	996.2	S-R-Schauer	W 31	2.2	0.8	10.6	7.4	2.0	1	12	1936	13.4	27.01.1983	-24.8	22.01.1940		
Braunschweig	88	997.2	Schauer	W 31	3.0	-1.0	11.8	7.6	2.1	1	1.0	4	1891	15.3	28.01.1944	-23.6	27.01.1942	
Gardelegen	48	995.8	stark bew.	W 42	2.9	0.8	x	x	x	x	X	5						
Magdeburg	84	995.2	bedeckt	W 46	2.5	-0.3	11.9	8.2	2.2	1	3	1947	13.3	27.01.1983	-21.3	31.01.1963		
Potsdam	99	994.5	wolkig	W 35	2.3	0.6	11.5	8.4	1.2	0	1.2	7	1893	13.4	27.01.1983	-22.2	27.01.1942	
Berlin-Temp.	49	993.8	stark bew.	WNW 41	1.4	0.2	12.0	8.6	1.4	0	1.2	5	1876	14.1	27.01.1983	-1.0	26.01.1942	
Lindenberg	112	993.3	Schauer	W 39	2.8	1.0	11.7	8.7	1.4	1	1.3	5	1951	13.0	27.01.1983	-22.7	31.01.1963	
Manschnow	16	991.4	stark bew.	W 37	4.1	1.1	10.9	8.7	3.1	3	1.2	4						
Düsseldorf/Flugh.	41	1007.4	stark bew.	W 39	4.7	-1.3	11.5	9.2	3.2	2	2	1970	13.7	25.01.1990	-14.6	30.01.1976		
Bocholt	24	1005.2	stark bew.	W 44	4.4	-0.7	12.2	9.4	1.4	0	8	1947	13.0	25.01.1990	-16.7	28.01.1976		
Essen	161	1006.5	bedeckt	WNW 44	3.8	-1.7	10.7	8.6	3.3	2	1	1935	12.6	25.01.1990	-24.0	27.01.1942		
Kahler Asten	859	-	Schneesch.	W 46	-2.7	-5.2	5.4	2.9	-2.9	-4	6	2	1955	12.2	21.01.1974	-23.3	31.01.1956	
Bad Lippspringe	158	1001.6	stark bew.	W 37	2.7	-0.5	11.2	6.9	0.4	0	14	1951	12.7	27.01.1983	-20.4	31.01.1963		
Kassel	233	1003.8	stark bew.	W 24	2.0	-2.4	11.6	8.2	0.7	0	0.5	8	1951	12.2	27.01.1983	-18.6	31.01.1963	
Göttingen	173	1002.2	wolkig	W 24	2.5	-1.6	12.2	8.8	1.1	0	0.8	10	1947	12.2	31.01.1990	-23.7	31.01.1963	
Leinefelde	356	1001.4	Schauer	W 35	0.5	-1.7	10.1	x	x	x	x	FI	1857	11.5	27.01.1983	-23.1	31.01.1963	
Braunlage	610	999.7	Schneesch.	W 22	-1.7	-3.7	7.2	4.4	-1.8	-3	21	12	1936	12.8	29.01.1959	-23.1	26.01.1942	
Brocken	1153	-	Schneesch.	W 57	-5.6	-5.7	3.0	-0.2	-5.7	-3	17	30	1951	14.0	29.01.1958	-26.6	31.01.1956	
Artern	166	1000.0	leicht bew.	W 48	2.1	-1.6	11.9	9.2	1.7	1	2.7	4	1954	12.3	27.01.1983	-21.8	31.01.1963	
Leipzig/Flugh.	141	999.1	stark bew.	W 52	2.2	-0.6	12.7	9.5	2.2	1	3.5	1	1951	13.4	22.01.1959	-21.8	31.01.1963	
Wittenberg	106	996.5	wolkig	W 42	2.7	-0.2	12.0	9.0	2.0	1	1.2	5	1951	12.8	27.01.1983	-22.3	31.01.1963	
Oschatz	152	997.9	stark bew.	W 41	3.0	0.5	13.0	9.8	2.7	1	2.7	4						
Dresden/Flugh.	227	998.0	stark bew.	W 33	3.3	-0.3	12.4	9.8	2.4	2	1.4	0.8	1917	14.1	22.01.1959	-21.4	27.01.1942	
Doberlug-Kir.	99	996.7	stark bew.	W 41	2.7	0.0	12.8	9.5	2.7	2	0.6	5						
Cottbus	69	995.5	bedeckt	W 31	2.1	0.1	12.7	9.6	2.1	1	0.7	7	1951	14.0	27.01.1983	-25.5	31.01.1963	
Görlitz	238	995.8	stark bew.	W 33	2.9	0.0	12.4	9.0	1.3	0	1.8	4	1951	14.3	27.01.1983	-23.2	28.01.1954	
Aachen	205	1009.3	stark bew.	W 30	3.6	-2.0	10.8	8.6	2.8	0	0.6	3	1891	15.9	30.01.1967	-19.2	27.01.1942	
Nürburg	629	1010.3	wolkig	WNW 37	-0.3	-4.3	7.5	5.3	-0.5	-1	0.2	4	FI	1947	15.5	28.01.1949	-19.3	31.01.1956
Köln-Bonn/Flugh.	99	1008.4	Regen	WNW 28	3.9	-1.6	12.7	9.6	2.7	2	0.1	0.8	1958	14.0	30.01.1966	-20.1	31.01.1963	
Bandorf	132	1008.6	wolkig	W 31	4.3	-2.0	12.0	9.8	3.7	2	4	1951	14.5	22.01.1959	-15.8	31.01.1956		
Bad Marienberg	555	1007.3	stark bew.	W 24	0.0	-2.1	8.0	5.6	-1.0	0	0.1	7	1963	10.4	31.01.1992	-16.9	30.01.1987	
Gießen	195	1007.2	stark bew.	W 37	2.6	-0.6	11.6	9.7	1.6	1	0.6	6	1939	12.7	22.01.1959	-26.4	27.01.1942	
Bad Hersfeld	225	1004.7	wolkig	W 17	1.9	-0.9	11.6	8.9	1.4	0	0.6	8	FI	1949	12.5	22.01.1959	-20.4	30.01.1987
Wasserkuppe	925	-	bedeckt	W 33	-3.1	-4.2	5.0	2.8	-3.7	-4	0.7	7	2	1936	12.6	21.01.1974	-23.6	31.01.1956
Meiningen	453	1004.9	stark bew.	W 42	0.7	-2.7	10.0	7.6	-0.1	-1	2.0	4						
Schmücke	942	-	Schneesch.	W 35	-2.7	-4.0	5.1	2.7	-2.7	-3	0.5	7	3					
Erfurt/Flugh.	323	1002.7	Schneesch.	WNW 28	0.7	-0.9	11.2	7.8	-0.1	0	3.7	2	1967	13.2	27.01.1983	-20.7	30.01.1987	
Neuhaus a.R.	850	-	Schneetreib	WNW 31	-2.4	-4.2	6.1	3.9	-2.4	-3	1.7	11	1					
Gera-Leumnitz	312	1001.7	nach Gewitt	W 41	0.1	-1.0	11.7	9.1	-0.2	-0	2.3	3	1952	12.8	22.01.1959	-20.4	31.01.1956	
Plauen	388	1003.3	stark bew.	WNW 31	-0.5	-1.5	10.7	8.5	-0.5	-0	2.7	1	1951	11.6	22.01.1959	-22.6	27.01.1954	
Aue	397	1002.3	nach Gewitt	W 18	-0.1	-1.4	11.2	8.9	-0.1	-0	1.1	4	1					
Chemnitz	419	1000.6	nach Gewitt	W 57	-0.5	-1.9	10.6	8.4	-0.7	-1	1.8	1	2	1951	12.7	28.01.1955	-21.0	31.01.1956
Fichtelberg	1215	-	Graupelsch.	W 96	-3.0	-3.1	3.7	1.0	-3.2	-3	7	4	1951	13.1	28.01.1955	-25.5	31.01.1956	
Zinnwald	882	-	Schneefall	W 44	-2.2	-2.8	6.9	4.5	-2.2	-3	1.8	7	2					
Trier	273	1012.1	leicht bew.	W 21	3.1	-0.9	10.3	8.3	3.1	2	10	FI	1948	13.0	24.01.1960	-14.6	31.01.1954	
Deuselbach	483	1011.3	stark bew.	W 41	0.6	-1.5	8.8	6.5	-0.2	0	8	FI	1951	12.3	30.01.1967	-16.6	31.01.1954	
Kl Feldbg /Is	802	-	Schneefall	WNW 35	-2.3	-2.3	6.2	4.0	-2.3	-2	0.3	5	1	1936	13.0	28.01.1955	-22.0	